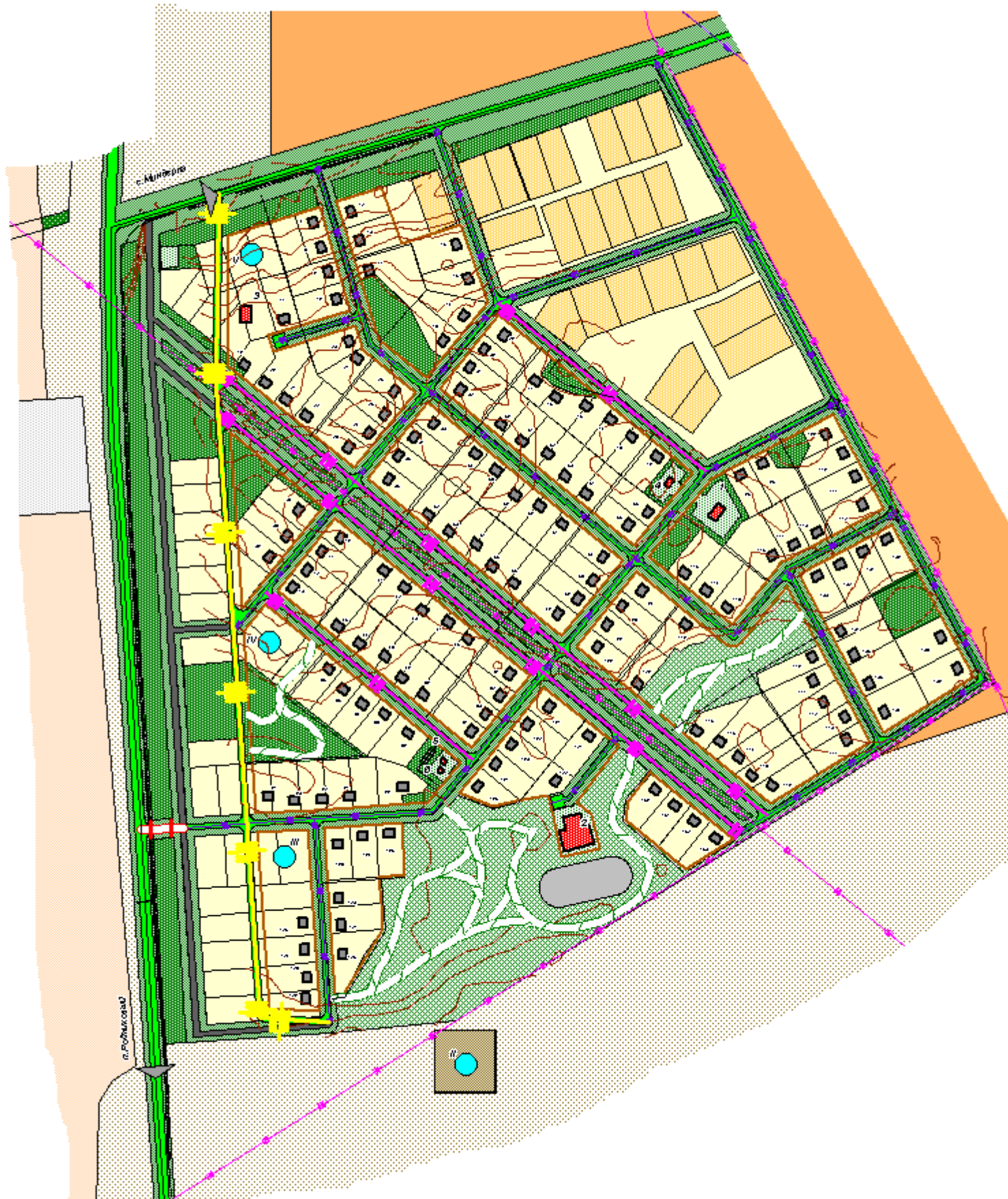


ПРОЕКТ ПЛАНИРОВКИ И МЕЖЕВАНИЯ ЗАПАДНОГО МИКРОРАЙОНА В С. МИНДЕРЛА СУХОБУЗИМСКОГО РАЙОНА. М 1:5 000

ПРИЛОЖЕНИЕ К ПОСТАНОВЛЕНИЮ







№ _____ ОТ _____ 2012



УСЛОВНЫЕ ОБОЗНАЧЕНИЯ

— Проектируемая граница участка


Территории

-  Индивидуальная усадебная жилая застройка, существ.
-  Индивидуальная усадебная жилая застройка, проекты
-  Общественно-деловой застройки
-  Древесно-кустарниковая растительность, рекреационные территории
-  Улицы
-  Красные линии кварталов

Объекты инженерной инфраструктуры

↔ Лнии ЛЭП

Зоны санитарной охраны

 Санитарно-защитные зоны ЛЭП