



ВЕСТИ

СУХОБУЗИМСКОГО РАЙОНА

Распространяется
бесплатно

ПРОЕКТ

ВНЕСЕНИЕ ИЗМЕНЕНИЙ В МЕСТНЫЕ НОРМАТИВЫ ГРАДОСТРОИТЕЛЬНОГО ПРОЕКТИРОВАНИЯ СУХОБУЗИМСКОГО РАЙОНА

СОДЕРЖАНИЕ:

1	ОСНОВНАЯ ЧАСТЬ	2
1.1	ПЕРЕЧЕНЬ ИСПОЛЬЗУЕМЫХ СОКРАЩЕНИЙ	2
1.2	ТЕРМИНЫ И ОПРЕДЕЛЕНИЯ	2
1.3	ОБЩИЕ ПОЛОЖЕНИЯ	3
1.4	РАСЧЕТНЫЕ ПОКАЗАТЕЛИ МИНИМАЛЬНО ДОПУСТИМОГО УРОВНЯ ОБЕСПЕЧЕННОСТИ ОБЪЕКТАМИ МЕСТНОГО ЗНАЧЕНИЯ МУНИЦИПАЛЬНОГО РАЙОНА И РАСЧЕТНЫЕ ПОКАЗАТЕЛИ МАКСИМАЛЬНО ДОПУСТИМОГО УРОВНЯ ТЕРРИТОРИАЛЬНОЙ ДОСТУПНОСТИ ТАКИХ ОБЪЕКТОВ ДЛЯ НАСЕЛЕНИЯ МУНИЦИПАЛЬНОГО РАЙОНА	3
1.4.1	В области образования	
1.4.2	В области физической культуры и массового спорта	11
1.4.3	В области молодежной политики	9
1.4.4	В области архивного дела	9
1.4.5	В области культуры и искусства	9
1.4.6	В области охраны правопорядка	10
1.4.7	В области жилищного строительства	11
1.4.8	В области благоустройства и массового отдыха	18
1.4.9	В области автомобильных дорог местного значения и мест хранения индивидуального транспорта	15
1.4.10	В области электро-, тепло-, газо-, водоснабжения населения и водоотведения	16
1.4.11	В области предупреждения чрезвычайных ситуаций, стихийных бедствий, эпидемий и ликвидации их последствий	18
1.4.12	В области организации ритуальных услуг и содержания мест захоронения	18
2	МАТЕРИАЛЫ ПО ОБОСНОВАНИЮ РАСЧЕТНЫХ ПОКАЗАТЕЛЕЙ, СОДЕРЖАЩИХСЯ В ОСНОВНОЙ ЧАСТИ МЕСТНЫХ НОРМАТИВОВ ГРАДОСТРОИТЕЛЬНОГО ПРОЕКТИРОВАНИЯ	19
2.1	Результаты анализа административно-территориального устройства, природно-климатических и социально-экономических условий развития, влияющих на установление расчетных показателей	19
2.1.1	Административно-территориальное устройство	19
2.1.2	Система расселения	26
2.1.3	Социально-демографический состав муниципальных образований	21
2.1.4	Природно-климатические условия	30
2.1.5	Приоритеты, цели и задачи социально-экономического развития муниципального образования	

30	
2.2	Обоснование предмета нормирования
2.3	ОБОСНОВАНИЕ ДИФФЕРЕНЦИАЦИИ ТЕРРИТОРИИ 50
2.4	Обоснование расчетных показателей, содержащихся в основной части местных нормативов
	градостроительного проектирования..... 33
2.4.1	В области образования 33
2.4.2	В области физической культуры и массового спорта..... 33
2.4.3	В области молодежной политики 33
2.4.4	В области архивного дела..... 34
2.4.5	В области культуры и искусства..... 34
2.4.6	В области охраны правопорядка..... 34
2.4.7	В области жилищного строительства 55
2.4.8	В области благоустройства и массового отдыха..... 37
2.4.9	В области автомобильных дорог..... 38
2.4.10	В области электро-, тепло-, газо- и водоснабжения населения, водоотведения 38
2.4.11	В области предупреждения чрезвычайных ситуаций, стихийных бедствий, эпидемий и ликвидации их последствий..... 40
2.4.12	В области организации ритуальных услуг и содержания мест захоронения 40
3	ПРАВИЛА И ОБЛАСТЬ ПРИМЕНЕНИЯ РАСЧЕТНЫХ ПОКАЗАТЕЛЕЙ 41
	ПРИЛОЖЕНИЕ А 43
	ПРИЛОЖЕНИЕ Б 44
	ПРИЛОЖЕНИЕ В 45

ОСНОВНАЯ ЧАСТЬ

ПЕРЕЧЕНЬ ИСПОЛЬЗУЕМЫХ СОКРАЩЕНИЙ

РНГП – региональные нормативы градостроительного проектирования.

МНГП – местные нормативы градостроительного проектирования.

СП 42.13330.2016 – СП 42.13330.2016 «СНиП 2.07.01-89 Градостроительство. Планировка и застройка городских и сельских поселений».

СП 131.13330.2020 – СП 131.13330.2020 «СНиП 23-01-99* Строительная климатология».

ТЕРМИНЫ И ОПРЕДЕЛЕНИЯ

Обеспеченность – показатель, характеризующий наличие и параметры объектов местного значения, подлежащих нормированию.

Территориальная доступность – показатель, характеризующий пространственную составляющую сети объектов местного значения, отражает затраты времени на передвижение до объекта или расстояние, которое необходимо преодолеть до объекта, измеренного по имеющимся путям передвижения.

Пешеходная доступность – показатель, характеризующий затраты времени или расстояние, которое необходимо преодолеть для достижения объекта нормирования от дома при пешеходном движении со средней скоростью 4 км/ч в условиях стандартной для данной местности погоды.

Транспортная доступность – показатель, характеризующий затраты времени на преодоление расстояния от дома до объекта нормирования при помощи автотранспорта (при средней скорости движения 40 км/ч) без учета времени ожидания на остановочных пунктах.

Групповые системы расселения – компактная пространственная группировка населенных пунктов, объединенных различными организационными, социально-бытовыми связями на основе оптимизации пространственных и экономических ресурсов.

Жилая группа, группа жилых домов – группа многоквартирных домов различной этажности, имеющая общее дворовое пространство и проезды, не пересекающаяся транзитными проездами. Является составной частью элемента планировочной структуры микрорайон, квартал.

Элемент планировочной структуры – часть территории поселения, населенного пункта или межселенной территории муниципального района (квартал, микрорайон, район и иные подобные элементы).

Жилой район – архитектурно-планировочный структурный элемент жилой застройки, состоящий из нескольких микрорайонов, объединенных общественным центром, ограниченный магистральными улицами общегородского и районного значения.

Микрорайон – элемент планировочной структуры жилых зон, состоящий из одного или нескольких кварталов, не расчлененных магистральными городскими дорогами, магистральными улицами общегородского и районного значения, магистральными дорогами районного значения в городских населенных пунктах, городскими дорогами, улицами общегородского и районного значения в средних и малых городских населенных пунктах, в границах которого обеспечивается обслуживание населения объектами повседневного и периодического спроса, включая территории общего пользования: общественные пространства и озелененные территории, состав, вместимость и размещение которых рассчитаны на жителей микрорайона.

Квартал – элемент планировочной структуры функциональных зон (жилых, общественно-деловых, производственных зон и др.) в границах красных линий, естественных границах природных объектов и иных границах.

Расчетная плотность населения – прогнозируемое количество жителей, приходящееся на 1 гектар территории при определенном типе жилой застройки, уровне жилищной обеспеченности.

Площадь жилого помещения – (квартира, комната в квартире) состоит из суммы площадей всех частей такого помещения, включая площадь помещений вспомогательного использования, предназначенных для удовлетворения гражданами бытовых и иных нужд, связанных с их проживанием в жилом помещении, рассчитанных по их размерам, измеряемым между поверхностями стен и перегородок, за исключением балконов, лоджий, веранд и террас, эксплуатируемой кровли.

Комплексное развитие территорий – совокупность мероприятий, выполняемых в соответствии с утвержденной документацией по планировке территории и направленных на создание благоприятных условий проживания граждан, обновление среды жизнедеятельности и территорий общего пользования поселений, городских округов.

Сложившаяся застройка – застроенная территория со сложившейся планировкой территории и порядком землепользования.

Застройка на свободных территориях – формирование новой жилой и общественно-жилой застройки на свободных территориях.

Периодическое печатное издание утверждено 19.04.2016

Развитие застроенных территорий, в т.ч. уплотнение – формирование новой жилой и общественно-жилой застройки на территориях в сложившейся застройке населенного пункта, в границах которых расположены объекты капитального строительства, либо посредством сноса части или всех существующих зданий и сооружений, либо посредством формирования новых единичных земельных участков на свободных от застройки территориях. Развитие застроенных территорий осуществляется в границах одного или нескольких смежных элементов планировочной структуры.

Площадки придомового благоустройства – площадки различного назначения (отдых, детские, (в том числе игровые), спортивные, озеленение и т.д.), располагаемые на территории, прилегающей к жилому зданию, как правило, во внутренней части квартала.

Площадка отдыха населения – благоустроенная озеленённая территория общего пользования не более 0,3 га, предназначенная для кратковременного отдыха жителей, обустроенная пешеходными дорожками, площадками различного функционального назначения (в зависимости от возможностей территории обеспечивается детской площадкой, спортивной площадкой, а также площадкой для отдыха взрослого населения с установкой городской мебели, малых архитектурных форм и освещением).

Озелененные территории общего пользования – общедоступные территории, используемые в рекреационных целях населением (парки, в т.ч. тематические, скверы, сады, бульвары, пешеходные улицы, набережные, благоустроенные пляжи, места массовой околородной рекреации, площадки отдыха населения), предназначенные для организации отдыха, культурно-просветительской, физкультурно-оздоровительной деятельности. Доля озеленения парков культуры и отдыха, тематических парков, скверов должна составлять не менее 70 %.

Общественное пространство – территория общего пользования, свободная от транспорта и предназначенная для использования неограниченным кругом лиц в целях досуга и свободного доступа к объектам общественного назначения, включая: парки, сады, улицы, площади, скверы, набережные, площадки отдыха населения, места массовой околородной рекреации и другие публичные территории, в т.ч. крытые общественные пространства (зимние сады).

Место хранения транспортного средства – здание, сооружение (часть здания, сооружения) или специальная открытая площадка, предназначенная для хранения (стоянки) легковых автомобилей, мототранспортных средств, велосипедов, средств индивидуальной мобильности. Временное хранение подразумевает хранение (стоянку) не более 12 часов (гостевые стоянки), постоянное – более 12 часов.

Объект иного значения – объект капитального строительства, иные объекты, территории, не относящиеся к объектам федерального значения, объектам регионального значения, объектам местного значения, нормирование которых предусмотрено действующим законодательством.

ОБЩИЕ ПОЛОЖЕНИЯ

Области нормирования приняты с учетом РНГП Красноярского края.

Расчетные показатели обеспеченности объектами местного значения выражены в виде:

удельной мощности какого-либо вида инфраструктуры, приходящейся на единицу населения или единицу площади;

удельных показателей потребления населением коммунальных ресурсов для объектов коммунальной инфраструктуры;

удельного размера земельного участка, приходящегося на единицу мощности объекта определенного вида;

интенсивности использования территории.

Интенсивность использования территории выступает в качестве предельного расчетного показателя обеспеченности населения объектами жилищного строительства и представляет собой максимальное значение расчетной плотности населения на территории многоквартирной жилой застройки. Расчетная плотность населения учитывает требования по обеспеченности населения объектами социальной, транспортной и коммунальной инфраструктур, объектами благоустройства, требования противопожарной защиты, санитарно-эпидемиологические требования, обеспечивающие благоприятные условия жизнедеятельности.

Расчетные показатели максимально допустимого уровня территориальной доступности объектов местного значения выражены в виде транспортной и пешеходной доступности.

Расчетные показатели для объектов местного значения установлены с учетом предельных значений расчетных показателей минимально допустимого уровня обеспеченности объектами местного значения муниципального района, расчетных показателей максимально допустимого уровня территориальной доступности указанных объектов, установленных РНГП Красноярского края.

Значения расчетных показателей установлены с учетом потребностей населения муниципального района, выявленных в результате социологического исследования общественного мнения относительно градостроительной ситуации, проведенного при подготовке настоящих МНГП.

Расчетные показатели установлены дифференцированно по различным критериям:

численность населения;

тип жилой застройки;

степень благоустройства жилой застройки;

способ градостроительного преобразования территории.

По вопросам, не урегулированным в МНГП, а также РНГП, следует применять нормативные и нормативно-технические документы, действующие на территории Российской Федерации в соответствии с требованиями Федерального закона от 27.12.2002 № 184-ФЗ «О техническом регулировании», иные федеральные нормативные правовые акты, а также нормативные правовые акты, действующие на территории Красноярского края.

РАСЧЕТНЫЕ ПОКАЗАТЕЛИ МИНИМАЛЬНО ДОПУСТИМОГО УРОВНЯ ОБЕСПЕЧЕННОСТИ ОБЪЕКТАМИ МЕСТНОГО ЗНАЧЕНИЯ МУНИЦИПАЛЬНОГО РАЙОНА И РАСЧЕТНЫЕ ПОКАЗАТЕЛИ МАКСИМАЛЬНО ДОПУСТИМОГО УРОВНЯ ТЕРРИТОРИАЛЬНОЙ ДОСТУПНОСТИ ТАКИХ ОБЪЕКТОВ ДЛЯ НАСЕЛЕНИЯ МУНИЦИПАЛЬНОГО РАЙОНА

В области образования

Таблица 1 – Расчетные показатели для объектов местного значения муниципального района в области образования

Наименование вида объекта	Наименование нормируемого расчетного показателя, единица измерения	Значение расчетного показателя
1	2	3

Периодическое печатное издание утверждено 19.04.2016

1	2	3
Центры психолого-педагогической, медицинской и социальной помощи	Уровень обеспеченности, объект на муниципальный район	1
Дошкольные образовательные организации [9]	Уровень обеспеченности, мест на 100 детей в возрасте от 1 до 7 лет	Для Сухобузимского района – 75;
	Уровень обеспеченности, мест на 1000 человек	обеспеченность населения дошкольными образовательными организациями в виде удельного количества мест, приходящихся на 1 тыс. человек общей численности населения муниципального района, с использованием следующих формулы: $НДОО = 1000 \times (Д1-7 \times О1-7) / (Ч \times 100)$, где: НДОО – расчетный показатель обеспеченности дошкольными образовательными организациями; Д1-7 – численность детей в возрасте от 1 до 7 лет в муниципальном районе, тыс. человек; О1-7 – уровень охвата детей в возрасте от 1 до 7 лет дошкольными образовательными организациями в муниципальном районе. Принимается равным установленному значению расчетного показателя обеспеченности дошкольными образовательными организациями, выраженному в количестве мест на 100 детей в возрасте от 1 до 7 лет; Ч – общая численность населения муниципального района.
	Размер земельного участка, кв. м на 1 место [2,8]	Для отдельно стоящих дошкольных образовательных организаций вместимостью: до 100 мест – 44; от 101 места – 38; в комплексе дошкольных образовательных организаций свыше 500 мест – 30. Для встроенных и встроенно-пристроенных дошкольных образовательных организаций – 14
Территориальная доступность, минут (метров)	Для населенных пунктов с численностью населения более 2 тыс. человек в зависимости от типа жилой застройки: пешеходная доступность при многоквартирной застройке – 7 (500); транспортная доступность при индивидуальной застройке – 5. Для населенных пунктов с численностью населения до 2 тыс. человек транспортная доступность – 30	
Общеобразовательные организации [1, 9]	Уровень обеспеченности, мест на 100 детей в возрасте от 7 до 17 лет	Для Сухобузимского района – 92.
	Уровень обеспеченности, мест на 1000 человек	Для общеобразовательных организаций $НОО = 1000 \times (Д7-18 \times О7-18) / (Ч \times 100)$, где: НОО – расчетный показатель обеспеченности общеобразовательными организациями; Д7-18 – численность детей в возрасте от 7 до 18 лет в муниципальном районе, тыс. человек; О7-18 – уровень охвата детей в возрасте от 7 до 18 лет общеобразовательными организациями в муниципальном районе. Принимается равным установленному значению расчетного показателя обеспеченности общеобразовательными организациями, выраженному в количестве мест на 100 детей в возрасте от 7 до 18 лет; Ч – общая численность населения муниципального района.
	Размер земельного участка, кв. м на 1 место [3,4,5,8]	При вместимости общеобразовательной организации: свыше 30 до 170 мест – 80; от 170 до 340 мест – 55; от 340 до 510 мест – 40; от 510 до 660 мест – 35; от 660 до 1000 мест – 28; от 1000 до 1500 мест – 24; свыше 1500 мест – 22

Периодическое печатное издание утверждено 19.04.2016

1	2	3
	Территориальная доступность, минут (метров)	<p>Для населенных пунктов с численностью населения более 2 тыс. человек в зависимости от типа жилой застройки и характера освоения территории:</p> <p>а) при многоквартирной жилой застройке: – пешеходная доступность для всех уровней общего образования в случае застройки на свободных территориях, для начального общего образования в случае развития застроенных территорий, в т.ч. уплотнения – 12 (800); – транспортная доступность для основного общего и среднего общего образования в случае развития застроенных территорий, в т.ч. уплотнения – 10.</p> <p>б) при индивидуальной жилой застройке транспортная доступность – 10.</p> <p>Для населенных пунктов с численностью населения до 2 тыс. человек транспортная доступность – 30</p>
Организации дополнительного образования [6]	Уровень обеспеченности, мест на 100 детей в возрасте от 5 до 18 лет	Для Сухобузимского района: – 80
	из них реализуемых на базе дошкольных образовательных и общеобразовательных организаций	<p>В отношении организаций дополнительного образования необходимо дополнительно выполнить дифференциацию расчетного показателя обеспеченности по способу предоставления образовательной услуги – число мест на программах дополнительного образования, реализуемых на базе дошкольных образовательных и общеобразовательных организаций (кружки и секции при школах, детских садах) и число мест на базе прочих организаций (за исключением дошкольных образовательных и общеобразовательных), реализующих программы дополнительного образования (детские школы искусств, дома детского творчества, детско-юношеские спортивные школы, секции и кружки при учреждениях культуры и т.д.).</p> <p>Для дифференциации уровня охвата детей организациями дополнительного образования необходимы следующие исходные данные:</p> <p>а) информация о количестве детей в возрасте от 5 до 18 лет, охваченных дополнительным образованием на базе дошкольных образовательных и общеобразовательных организаций;</p> <p>б) информация о количестве детей в возрасте от 5 до 18 лет, охваченных дополнительным образованием на базе прочих организаций (за исключением дошкольных образовательных и общеобразовательных), реализующих программы дополнительного образования (детские школы искусств, дома детского творчества, детско-юношеские спортивные школы, секции и кружки при учреждениях культуры и т.д.);</p> <p>в) ориентиры документов стратегического планирования муниципального района в отношении модели организации образовательной деятельности (например, «школа полного дня»), планов по перспективному развитию детских школ искусств, детско-юношеских спортивных школ), формирующих представление о способах реализации программ дополнительного образования.</p> <p>Значение расчетного показателя обеспеченности организациями дополнительного образования за счет организации мест на программах дополнительного образования, реализуемых на базе дошкольных образовательных и общеобразовательных организаций (кружки и секции при школах, детских садах), определяется по следующей формуле:</p> $N_{\text{дод(сош)}} = (D_{\text{факт}} + D_{\text{прогноз}}) / (C_{5-18} \times 100), \text{ где:}$ <p>$N_{\text{дод(сош)}}$ – расчетный показатель</p>

Периодическое печатное издание утверждено 19.04.2016

1	2	3
		<p>обеспеченности организациями дополнительного образования за счет организации мест на программах дополнительного образования, реализуемых на базе дошкольных образовательных и общеобразовательных организаций (кружки и секции при школах, детских садах), мест на 100 детей в возрасте от 5 до 18 лет;</p> <p>Д_{ФАКТ} – число детей в возрасте от 5 до 18 лет, фактически охваченных дополнительным образованием на базе дошкольных образовательных и общеобразовательных организаций в муниципальном районе, человек;</p> <p>Д_{ПРОГНОЗ} – число воспитанников дошкольных образовательных и общеобразовательных организаций в возрасте от 5 до 18 лет, которых дополнительно возможно охватить дополнительным образованием на базе детских садов и школ с учетом ориентиров документов стратегического планирования муниципального района в отношении модели организации образовательной деятельности, человек;</p> <p>Ч₅₋₁₈ – численность детей в возрасте от 5 до 18 лет в муниципальном районе, человек.</p> <p>Все демографические показатели для определения значений расчетных показателей принимаются с учетом прогнозных на плановый период.</p>
	Размер земельного участка, кв. м на 1 место [7]	<p>Для встроенных объектов в первые этажи многоквартирных домов – 7,5.</p> <p>Для отдельно стоящих объектов вместимостью: до 500 мест – 15; более 500 мест – 12</p>
	Территориальная доступность, минут (метров)	<p>Для населенных пунктов с численностью населения более 2 тыс. человек в зависимости от типа жилой застройки:</p> <p>пешеходная доступность при многоквартирной застройке – 12 (800);</p> <p>транспортная доступность при индивидуальной застройке – 10.</p> <p>Для населенных пунктов с численностью населения до 2 тыс. человек транспортная доступность – 30</p>
<p>Примечания:</p> <ol style="list-style-type: none"> 1. При потребности, не являющейся достаточной для размещения общеобразовательной организации, с целью обеспечения жителей малочисленных, удаленных и труднодоступных населенных пунктов услугами в области образования целесообразно размещение школ-интернатов. 2. Размер земельного участка дошкольной образовательной организации может быть уменьшен при условии соблюдения технических, пожарных, санитарных требований к организации территории и зданию образовательной организации, соответствия требованиям к организации процесса функционирования образовательной организации в следующих случаях: до 40 % – для всех муниципальных районов в климатических подрайонах IA, IB; до 20 % – при реконструкции существующего здания с целью увеличения вместимости объекта; на 15 % – при размещении на рельефе с уклоном более 20 %. 3. Размер земельного участка общеобразовательной организации может быть уменьшен при условии соблюдения технических, пожарных, санитарных требований к организации территории и зданию общеобразовательной организации, соответствия требованиям к организации процесса функционирования образовательной организации в следующих случаях: до 40 % – для всех муниципальных районов в климатических подрайонах IA, IB; до 20 % – при реконструкции существующего здания с целью увеличения вместимости объекта; на 15 % – при размещении на рельефе с уклоном более 20 %. 4. Размещение спортивного ядра общеобразовательной организации может быть предусмотрено за пределами земельного участка общеобразовательной организации, в пределах 350 м от земельного участка общеобразовательной организации. 5. При размещении на земельном участке общеобразовательной организации здания интерната (спального корпуса) площадь земельного участка следует увеличивать не менее, чем на 0,2 га. 6. При определении единовременной вместимости здания организации дополнительного образования необходимо учитывать особенности образовательного процесса – сменность режима обучения, продолжительность занятий, количество занятий в неделю, возможность посещения в период обучения одним ребенком двух и более организаций. Таким образом, при переводе потребного числа мест на программах дополнительного образования в показатель мощности организаций дополнительного образования необходимо использовать коэффициент сменности. 7. Размер земельного участка организаций дополнительного образования необходимо определять из расчета единовременной вместимости здания. 8. При планировании совмещенных объектов школа – детский сад (учебных трансформеров, совмещенных объектов, комплексов), размер земельного участка определяется как сумма земельного участка, необходимого для размещения 		

Периодическое печатное издание утверждено 19.04.2016

1	2	3
<p>общеобразовательной организации, и размера земельного участка, необходимого для размещения встроенной дошкольной образовательной организации.</p> <p>9. Уровень обеспеченности дошкольными образовательными и общеобразовательными организациями в виде удельного количества мест, приходящихся на 1 тыс. человек общей численности населения, необходимо принимать на основании установленного охвата детского контингента соответствующими образовательными услугами с использованием следующей формулы:</p> $N = 1000 \times (Д \times О) / (Ч \times 100), \text{ где:}$ <p>N – уровень обеспеченности дошкольными образовательными (общеобразовательными организациями), Д – численность детей в возрасте от 1 до 6 лет включительно (от 7 до 17 лет включительно), тыс. человек; О – уровень охвата детей в возрасте от 1 до 6 лет включительно (от 7 до 17 лет включительно) общим образованием. Принимается равным установленным значениям обеспеченности дошкольными образовательными и общеобразовательными организациями, выраженным в количестве мест на 100 детей соответствующей возрастной группы; Ч – общая численность населения.</p>		

В области физической культуры и массового спорта**Таблица 2 – Единовременная пропускная способность объектов спорта**

Наименование вида объекта	Наименование нормируемого расчетного показателя, единица измерения	Значение расчетного показателя
1	2	3
	Сухобузимский район	106

Таблица 3 – Расчетные показатели для объектов местного значения муниципального района в области физической культуры и спорта

№ п/п	Наименование вида объекта	Наименование нормируемого расчетного показателя, единица измерения	Значение расчетного показателя [1]
1	2	3	4
1	Плавательные бассейны (крытые и открытые общего пользования) [2, 3, 4,6]	Уровень обеспеченности, объектов	Для групповых систем расселения (отдельных населенных пунктов) Сухобузимского района при численности населения, человек: свыше 5000 – 1
		Уровень обеспеченности, кв. м зеркала воды	Для групповых систем расселения (отдельных населенных пунктов) Сухобузимского района при численности населения, человек свыше 5000 – 400
		Уровень обеспеченности, единовременной пропускной способности	Для групповых систем расселения (отдельных населенных пунктов) Сухобузимского района при численности населения, человек: свыше 5000 – 48
		Территориальная доступность, минут (метров)	Для сельских населенных пунктов транспортная доступность – 30
2	Плоскостные спортивные сооружения (в том числе спортивные (игровые) площадки; спортивные поля, включая футбольные поля)	Уровень обеспеченности, объектов	Для групповых систем расселения (отдельных населенных пунктов) Сухобузимского района при численности населения, человек: от 200 до 500 – 1 [4]; от 500 до 1000 – 2; от 1000 до 2000 – 4; от 2000 до 5000 – 6.
		Уровень обеспеченности, кв. м	Для групповых систем расселения (отдельных населенных пунктов) Сухобузимского района при численности населения, человек: от 200 до 500 – 800 [4]; от 500 до 1000 – 2600; от 1000 до 2000 – 3200; от 2000 до 5000 – 4800; от 5000 до 10000 – 8000
		Уровень обеспеченности,	Для групповых систем расселения (отдельных населенных

1	2	3	4
		единовременной пропускной способности	пунктов) Сухобузимского района при численности населения, человек: от 200 до 500 – 40 [4]; от 500 до 1000 – 70; от 1000 до 2000 – 160; от 2000 до 5000 – 240; от 5000 до 10000 – 400
		Территориальная доступность, минут (метров)	Для населенных пунктов с численностью населения более 2 тыс. человек пешеходная доступность в зависимости от типа жилой застройки: многоквартирная – 10 (700); индивидуальная – 15 (1000). Для населенных пунктов с численностью населения менее 2 тыс. человек транспортная доступность – 30
3	Спортивные залы [5,6]	Уровень обеспеченности, объектов	Для групповых систем расселения (отдельных населенных пунктов) Сухобузимского района при численности населения, человек: от 1000 до 2000 – 1; от 2000 до 5000 – 2; от 5000 до 10000 – 3
		Уровень обеспеченности, кв. м	Для групповых систем расселения (отдельных населенных пунктов) Сухобузимского района при численности населения, человек: от 1000 до 2000 – 288; от 2000 до 5000 – 828; от 5000 до 10000 – 1368
		Уровень обеспеченности, единовременной пропускной способности	Для групповых систем расселения (отдельных населенных пунктов) Сухобузимского района при численности населения, человек: от 1000 до 2000 – 25; от 2000 до 5000 – 60; от 5000 до 10000 – 95
		Территориальная доступность, минут (метров)	Для населенных пунктов с численностью населения: более 5 тыс. человек пешеходная доступность в зависимости от типа жилой застройки: многоквартирная – 20 (1350); индивидуальная – 30 (2000); менее 5 тыс. человек транспортная доступность – 30
4	Лыжные базы [6]	Уровень обеспеченности, объектов	Для групповых систем расселения (отдельных населенных пунктов) Сухобузимского района при численности населения, человек: от 5000 до 10000 – 1
5	Сооружения для стрелковых видов спорта (в том числе тир, стрельбище, стенд) [6]	Уровень обеспеченности, объектов	Для групповых систем расселения (отдельных населенных пунктов) Сухобузимского района при численности населения, человек: от 5000 до 10000 – 1
6	Объекты рекреационной инфраструктуры, приспособленные для занятий физической культурой и спортом (за исключением дорожек велосипедных)	Уровень обеспеченности, объектов	На групповую систему расселения (отдельных населенных пунктов) с численностью населения, человек: от 200 до 10 000 – 1
Применяется ко всей таблице:			

Периодическое печатное издание утверждено 19.04.2016

1	2	3	4
	<p>- в групповых системах расселения (отдельных населенных пунктах) с численностью населения 200 человек необходимо размещение 1 игровой спортивной площадки размерами 18 м x9 м, единовременной пропускной способностью 18 человек.</p> <p>- для автономных населенных пунктов, не относящихся к групповым системам расселения, значение расчетного показателя необходимо определять исходя из численности населения населенного пункта.</p> <p>- дифференциация групповых систем расселения по численности населения приведена в Приложении В.</p> <p>Примечания:</p> <p>1. Значение расчетного показателя обеспеченности включает в себя объекты всех форм собственности.</p> <p>2. В групповой системе расселения (отдельных населенных пунктах) с численностью менее 5000 человек следует размещать 1 плавательный бассейн при наличии на территории учреждения, осуществляющего подготовку спортивного резерва по видам спорта, федеральные стандарты спортивной подготовки которых предполагают наличие плавательного бассейна в материально-технической базе.</p> <p>3. К объектам местного значения муниципального района относятся плавательные бассейны (крытые и открытые общего пользования) с длиной ванны бассейна менее 25 м и количеством дорожек менее 6.</p> <p>4. При строительстве общеобразовательных организаций в населенных пунктах с численностью населения от 2 до 5 тыс. человек в составе объекта необходимо предусматривать крытый учебный бассейн для плавания.</p> <p>5. К объектам местного значения муниципального района относятся спортивные залы площадью не более 1008 кв. м.</p> <p>6. Учет спортивных сооружений при образовательных организациях осуществлять в соответствии с режимом функционирования образовательных организаций.</p>		

В области молодежной политики**Таблица 4 – Расчетные показатели для объектов местного значения муниципального района в области молодежной политики**

№ п/п	Наименование вида объекта	Наименование нормируемого расчетного показателя, единица измерения	Значение расчетного показателя
1	2	3	4
1	Учреждения по работе с детьми и молодежью (дом молодежи, молодежный центр, молодежный клуб и иные учреждения, предоставляющие социальные услуги молодежи)	Уровень обеспеченности, кв. м общей площади на 1000 человек	Для Сухобузимского района: – 39
Размер земельного участка, га для отдельно стоящего здания		0,3	
Территориальная доступность, минут (метров)		Транспортная доступность для групповых систем расселения – 30. Для населенных пунктов, не относящихся к групповым системам расселения, с учетом типологии жилой застройки: – пешеходная доступность при многоквартирной застройке – 7 (500); – транспортная доступность при индивидуальной застройке – 5	

В области архивного дела**Таблица 5 – Расчетные показатели для объектов местного значения муниципального района области архивного дела**

№ п/п	Наименование вида объекта	Наименование нормируемого расчетного показателя, единица измерения	Значение расчетного показателя
1	2	3	4
1	Архивы	Уровень обеспеченности, объектов муниципального района	1

В области культуры и искусства**Таблица 6 – Расчетные показатели для объектов местного значения муниципального района в области культуры и искусства**

№ п/п	Наименование вида объекта	Наименование нормируемого расчетного показателя, единица измерения	Значение расчетного показателя
1	2	3	4
1	Общедоступные	Уровень обеспеченности,	Для Сухобузимского района при численности

Периодическое печатное издание утверждено 19.04.2016

1	2	3	4	
	библиотеки[1, 2, 3, 4]:	объектов	населения, человек	
			до 500	1 на центр групповой системы расселения
			от 500 до 1000	1 на 500 человек
			от 1000 до 2000	1 на 1 тыс. человек
			от 2000 до 5000	1 на 2 тыс. человек
		от 5000 до 10000	1 на 2 тыс. человек	
		Территориальная доступность, минут	Транспортная доступность – 30	
2	Детские библиотеки	Уровень обеспеченности, объектов на муниципальный район	1 [5]	
3	Музеи	Уровень обеспеченности, объектов на муниципальный район	Краеведческие музеи – 1 [6]	
		Размер земельного участка, га	0,5	
4	Объект культурно-досугового (клубного) типа	Уровень обеспеченности, мест на 1 тыс. человек	Для групповых систем расселения (отдельных населенных пунктов) с численностью населения, человек [2, 3, 7, 8]:	
				Сухобузимский район
			до 500	100
			500–1000	110
			1000–2000	100
			2000–5000	90
		5000-10000	70	
		Территориальная доступность, минут	Транспортная доступность – 30	
5	Центры культурного развития	Уровень обеспеченности, объектов на муниципальный район	1	

Примечания:

1. В составе общедоступных библиотек рекомендуется размещать детские отделения.
2. Обязательно размещение объекта культурно-досугового (клубного) типа, общедоступной библиотеки в центре групповой системы расселения.
3. В групповых системах расселения с численностью населения менее 500 человек целесообразно размещение объектов культурно-досугового (клубного) типа, общедоступных библиотек в составе многофункциональных культурных центров.
4. Для автономных населенных пунктов, не относящихся к групповым системам расселения, значение расчетного показателя необходимо определять исходя из численности населения населенного пункта.
5. Детская библиотека на уровне муниципального района создается в целях повышения качества обслуживания детей, формирования специализированного фонда и методического обеспечения библиотек, обслуживающих детей.
6. К расчету сетевых единиц принимаются музеи, являющиеся юридическими лицами, а также музеи-филиалы без образования юридического лица и территориально обособленные экспозиционные отделы музеев независимо от формы собственности.
7. При объектах культурно-досугового (клубного) типа целесообразно создавать условия для развития местного традиционного народного художественного творчества и промыслов.
8. В составе объектов культурно-досугового (клубного) типа рекомендуется размещать кинозалы.

В области охраны правопорядка

Таблица 7 – Расчетные показатели для объектов местного значения муниципального района в области охраны правопорядка

№ п/п	Наименование вида объекта	Наименование нормируемого расчетного показателя, единица измерения	Значение расчетного показателя
1	Участковые пункты полиции	Уровень обеспеченности	Для сельских населенных пунктов – 1 объект в границах одного или нескольких объединенных общей территорией населенных пунктов (групповой системы расселения)
		Территориальная доступность, минут (метров)	Для сельских населенных пунктов транспортная доступность – 30

В области жилищного строительства

Таблица 8 – Расчетные показатели для объектов местного значения в области жилищного строительства

№ п/п	Наименование вида объекта	Наименование нормируемого расчетного показателя, единица измерения	Значение расчетного показателя					
			Тип жилой застройки	Количество этажей	Сухобузимский район			
1	Объекты жилищного строительства	Минимальный размер земельного участка в зависимости от характера освоения территории, кв. м на 100 кв. м общей площади жилого здания [1, 2]			Тип жилой застройки	Количество этажей	Минимальный размер земельного участка кв. м на 100 кв. м общей площади жилого здания	
			Сухобузимский район					
			Малоэтажная застройка		застройка на свободных территориях [3]	развитие застроенных территорий, в т.ч. уплотнение [4]		
					2	3	4	132

Применяется ко всей таблице:

- при размещении в первых этажах жилого здания объектов общественного назначения, требующих дополнительных территорий для реализации своих функций, в том числе размещения мест временного хранения легковых автомобилей, минимальный размер земельного участка необходимо суммировать с размером территории, требуемой для функционирования объекта;
- в случае, если при развитии застроенных территорий, в т.ч. уплотнении, предусматривается размещение не менее 50% мест постоянного хранения индивидуального автотранспорта от общей потребности в местах постоянного хранения индивидуального автотранспорта в подземных автостоянках, допускается использование нормируемых расчетных показателей «Минимальный размер земельного участка в зависимости от характера освоения территории», «Коэффициент застройки жилыми домами в зависимости от характера освоения территории» как при застройке на свободных территориях;
- для территории КРТ расчет общей площади жилого здания (зданий) производится по колонке «развитие застроенных территорий, в т.ч. уплотнение», от общей площади территории в границе КРТ, за исключением случаев когда в границу КРТ включены территории общего пользования (парки, скверы, улично-дорожная сеть и пр.), при этом максимальная плотность населения в границе элемента планировочной структуры не должна превышать Показатель предельной расчетной плотности населения в элементе планировочной структуры таблицы 9 настоящих МНГП.

Примечания:

1. Общая площадь жилого здания определяется как сумма площадей жилых и технических этажей, измеренных в пределах внутренних поверхностей наружных стен на уровне пола, без учета этажей, занимаемых объектами общественно-делового назначения, паркингом. Формула перехода от общей площади жилого здания к площади жилых помещений представлена в разделе Материалов по обоснованию настоящих МНГП..

Определение максимальной общей площади жилого здания в границах земельного участка производится по формуле: $S_{\text{общ_жил_зд}} = S_{\text{зу}} * 100 / P_{\text{зу}}$.

Для определения минимальной площади территории, необходимой для размещения многоквартирного жилого здания применяется формула: $S_{\text{зу}} = S_{\text{общ_жил_зд}} * P_{\text{зу}} / 100$.

Где: $S_{\text{зу}}$ – минимально допустимая площадь территории, необходимой для размещения многоквартирного жилого здания, кв. м;

$S_{\text{общ_жил_зд}}$ – общая площадь жилого здания, кв. м;

$P_{\text{зу}}$ – минимальный размер земельного участка для размещения многоквартирного жилого здания, кв. м площади земельного участка на 100 кв. м общей площади жилого здания.

2. Приведенный показатель размера земельного участка учитывает минимальную потребность в территории для объекта жилищного строительства с учетом обеспеченности местами постоянного хранения индивидуального автотранспорта в границах земельного участка в соответствии с таблицей 12 раздела 1.4.9. настоящих МНГП.
3. Застройка на свободных территориях – формирование новой жилой и общественно-жилой застройки на свободных территориях.
4. Развитие застроенных территорий, в т.ч. уплотнение – формирование новой жилой и общественно-жилой застройки на территориях в сложившейся застройке населенного пункта, в границах которых расположены объекты капитального строительства, либо посредством сноса части или всех существующих зданий и сооружений, либо посредством формирования новых единичных земельных участков на свободных от застройки территориях. Развитие застроенных территорий осуществляется в границах одного или нескольких смежных элементов планировочной структуры.

Таблица 9 – Предельная расчетная плотность населения элемента планировочной структуры

№ п/п	Наименование нормируемого расчетного показателя, единица измерения	Наименование нормируемого расчетного показателя, единица измерения	Значение расчетного показателя
1	Плотность населения элемента планировочной структуры	Площадь территории элемента планировочной структуры	Предельная расчетная плотность населения территории многоквартирной жилой застройки, чел/ га [1, 2, 4]
			Малоэтажная застройка
			Сухобузимский район
		жилая группа до 1,5 га [3]	370
		до 10 га	250
		от 10 до 40 га	210
		от 40 до 90 га	140
более 90 га	130		

Применяется ко всей таблице:

- плотность населения установлена с учетом обеспеченности местами постоянного хранения индивидуального автотранспорта в соответствии с таблицей 12 настоящих МНГП;
- расчетная плотность населения элемента планировочной структуры приведена в брутто, с учетом необходимых по расчету учреждений и предприятий обслуживания населения, гаражей, парковок, озелененных территорий общего пользования, инженерных и транспортных коммуникаций.

Примечания:

1. Расчетная плотность населения выражена в виде максимальной численности населения, приходящейся на единицу территории в целях соблюдения требований по обеспеченности населения объектами социальной, транспортной и коммунальной инфраструктур, объектами благоустройства, требований противопожарной защиты, санитарно-эпидемиологических требований, обеспечивающих благоприятные условия жизнедеятельности.
2. Общая плотность населения в границах элемента планировочной структуры застроенной части населенного пункта, в которой предполагается жилищное строительство, не должна превышать установленные показатели расчетной плотности населения.
3. Плотность населения жилой группы рассчитывается для нового жилищного строительства в застроенной части населенного пункта. Общая плотность населения в границах элемента планировочной структуры в которой располагается жилая группа не должна превышать показателя, установленного для площади элемента планировочной структуры до 10 га.
4. Приведен показатель максимальной расчетной плотности населения при жилищной обеспеченности 23 кв. м на человека. При другой жилищной обеспеченности расчетную нормативную плотность P , человек/га для многоквартирной жилой застройки следует определять по формуле:

$P = (P_{23} \times 23) / H$, где:


P_{23} – показатель плотности населения при 23 кв. м жилых помещений на 1 человека;

H – расчетная жилищная обеспеченность, кв. м жилых помещений на 1 человека

В области благоустройства и массового отдыха

Таблица 10– Расчетные показатели для объектов местного значения, формирующих общественные пространства, в том числе объектов благоустройства и озеленения, массового отдыха населения

№ п/п	Наименование вида объекта	Наименование нормируемого расчетного показателя, единица измерения	Значение расчетного показателя
1	2	3	4
1	Озелененные территории общего пользования [1,2]	Уровень обеспеченности озелененными территориями общего пользования, кв. м на человека [3,4]	12
2	парки	Размер земельного участка, гектар на объект	2
		Территориальная доступность, минут (метров) [5]	Для административного центра транспортная доступность -15; Для прочих населенных пунктов транспортная доступность -30
3	Скверы (бульвары, сады)	Размер земельного участка, гектар на объект	0,2
		Территориальная доступность, минут (метров) [6]	Для административного центра пешеходная доступность – 30 (2000); для прочих населенных пунктов с численностью населения свыше 500 человек транспортная доступность – 15
4	Площадки отдыха населения	Размер земельного участка, гектар на объект	0,02
		Территориальная доступность, минут (метров)	пешеходная доступность для населенных пунктов с численностью населения свыше 250 человек, кроме административных центров – 30 (2000)
6	Детские игровые площадки	Уровень обеспеченности, кв.м на 1 человека	0,7
		Территориальная доступность, минут (метров)	Пешеходная доступность -5(350)
Примечания:			
1. Суммарная площадь озелененных территорий общего пользования складывается из объектов в области благоустройства: парков, скверов, садов, бульваров, набережных, площадок отдыха населения, благоустроенных пляжей, мест массовой околородной рекреации.			
2. При проектировании объектов благоустройства территории необходимо руководствоваться Правилами благоустройства территории муниципального образования.			



1	2	3	4
<p>3. Для населенных пунктов сельских поселений, расположенных в зоне тайги или лесной зоне, возможно применение понижающего коэффициента – 0,8.</p> <p>4. Для населенных пунктов сельских поселений, расположенных в степи и лесостепи, возможно применение повышающего коэффициента – 1,2.</p> <p>5. При наличии на территории населенного пункта нескольких парков, территориальная доступность должна обеспечиваться до ближайшего объекта.</p> <p>6. При наличии на территории населенного пункта парков (скверов, бульваров, садов) территориальная доступность должна обеспечиваться до ближайшего объекта.</p> <p>7. При наличии водного объекта в административном центре муниципального образования</p>			

В области автомобильных дорог местного значения и мест хранения индивидуального транспорта

Таблица 11 – Расчетные показатели для объектов местного значения муниципального района в области автомобильных дорог

Наименование вида объекта	Наименование нормируемого расчетного показателя, единица измерения	Значение расчетного показателя
Автомобильные дороги общего пользования	Уровень обеспеченности, расчетное количество индивидуальных легковых автомобилей на расчетный срок, автомобилей на 1000 человек	Сухобузимский район – 545 [1]
Примечания: 1. В случае, если существующий уровень обеспеченности индивидуальными легковыми автомобилями в муниципальном образовании достиг прогнозного значения, для получения прогнозного расчетного показателя необходимо существующий уровень обеспеченности увеличить на 20%.		

Таблица 12 – Расчетные показатели минимально допустимого уровня обеспеченности местами постоянного хранения индивидуального автотранспорта при размещении многоквартирного дома

Наименование вида объекта	Наименование нормируемого расчетного показателя, единица измерения	Значение расчетного показателя	Наименование вида объекта
Места постоянного хранения индивидуального автотранспорта при размещении многоквартирного дома	Уровень обеспеченности, общая обеспеченность местами постоянного хранения для многоквартирного дома, мест	Сухобузимский район	1 на 65 кв. м общей площади жилых помещений [1,2,3,4]
Применяется ко всей таблице: - организованные места постоянного хранения транспортных средств вместимостью 20 и более машино-мест должны быть оборудованы зарядными колонками (станциями) заряда электрических транспортных средств.			
Примечания: 1. Размещение мест постоянного хранения индивидуального автотранспорта в границах земельного участка допускается в подземных стоянках, многоуровневых пристроенных стоянках или на плоскостных открытых стоянках. 2. Места для стоянки автомобилей инвалидов следует рассчитывать от общего количества мест временного хранения автотранспорта. 3. Расчет потребности парковочных мест для электромобилей и гибридных автомобилей, в том числе оборудованных зарядными устройствами рекомендуется проводить на основе требований Методических рекомендаций по стимулированию использования электромобилей и гибридных автомобилей в субъектах Российской Федерации, утвержденных распоряжением Минтранса России от 25.05 2022 № АК-131-р. 4. В зонах жилой застройки следует предусматривать стоянки для хранения легковых автомобилей населения при пешеходной доступности не более 800 м при застройке на свободных территориях, а при развитии застроенных территорий, в т.ч. уплотнении – не более 1000 м.			

Таблица 13 – Расчетные показатели минимально допустимого уровня обеспеченности местами временного хранения легковых автомобилей у объектов обслуживания и объектов производственного и коммунального назначения, размещаемыми на стоянках автомобилей в непосредственной близости от отдельно стоящих объектов капитального строительства в границах жилых и общественно-деловых зон

Наименование объекта	Расчетная единица	Значение расчетного показателя обеспеченности местами временного хранения легковых автомобилей, мест на расчетную единицу
1	2	3
Дошкольные образовательные организации	100 мест	5
	100 сотрудников	5
Общеобразовательные организации	100 мест	3
	100 сотрудников	5
Организации дополнительного образования	100 мест	3
Организации, реализующие программы профессионального и высшего образования	100 студентов очной формы обучения	5
	10 сотрудников	3
Объекты культурно-досугового (клубного) типа. Зрелищные организации	100 мест	14
Объекты культурно-просветительного назначения	100 кв. м площади помещений здания	1

1	2	3
Спортивные сооружения с единовременной пропускной способностью более 100 человек	100 единовременных посетителей	5
Спортивные здания и сооружения с трибунами вместимостью более 500 зрителей	100 мест на трибунах	7
Дома отдыха и санатории, санатории-профилактории, базы отдыха предприятий и туристские базы, базы кратковременного отдыха	100 отдыхающих	10
Парки культуры и отдыха. Тематические парки. Благоустроенные пляжи, места массовой околородной рекреации, лесопарки, зоны отдыха и курортных зоны	1 га территории парка	4
Гостиницы	100 отдыхающих	8
Зона кратковременного массового отдыха	100 отдыхающих	10
Смотровые (видовые) площадки	100 отдыхающих	7
Предприятия общественного питания	50 кв. м площади помещений здания	4
Предприятия коммунально-бытового обслуживания	100 кв. м площади помещений здания	4
Торговые и торгово-развлекательные объекты до 200 кв. м общей площади	100 кв. м площади помещений здания	4
Торговые и торгово-развлекательные объекты более 200 кв. м общей площади	100 кв. м площади помещений здания	3
Лечебно-профилактические медицинские организации, оказывающие медицинскую помощь в стационарных условиях	100 коек	10
Лечебно-профилактические медицинские организации, оказывающие медицинскую помощь в амбулаторных условиях	100 посещений	10
Административные и офисные объекты и иные объекты без конкретного функционального назначения	100 кв. м площади помещений здания	2
Объекты производственного и коммунального назначения	100 человек работающих в двух смежных сменах	8
Кладбища	1 га территории кладбища	0,6
<p>Примечания:</p> <ul style="list-style-type: none"> - полученное значение расчетного показателя обеспеченности местами временного хранения легковых автомобилей должно округляться до целого числа в большую сторону; - количество мест временного хранения легковых автомобилей суммируется для помещений или территорий различного назначения, расположенных в объекте капитального строительства или территории, для которой производится расчет; - при размещении объектов нежилого назначения на первых этажах жилых зданий допускается предусматривать 80% мест временного хранения, предназначенных для объектов обслуживания на местах постоянного хранения индивидуального автотранспорта, предназначенных для объекта капитального строительства жилого назначения; - не менее 50% расчетного количества мест временного хранения легковых автомобилей, предназначенных для объектов производственного и коммунального назначения, должно быть расположено на земельном участке таких объектов; - расчет потребности парковочных мест для электромобилей и гибридных автомобилей, в том числе оборудованных зарядными устройствами рекомендуется проводить на основе требований Методических рекомендаций по стимулированию использования электромобилей и гибридных автомобилей в субъектах Российской Федерации, утвержденных распоряжением Минтранса России от 25.05.2022 № АК-131-р; - в случае если функциональное назначение нежилых помещений не указано количество мест хранения легковых автомобилей определяется исходя из нормы 3 машино-места на 100 кв. м нежилых помещений. - организованные места постоянного хранения транспортных средств вместимостью 20 и более машино-мест должны быть оборудованы зарядными колонками (станциями) заряда электрических транспортных средств. 		

В области электро-, тепло-, газо-, водоснабжения населения и водоотведения

Таблица 14 – Расчетные показатели для объектов местного значения муниципального района в области электро-, тепло-, газо-, водоснабжения населения и водоотведения

№ п/п	Наименование вида объекта	Наименование нормируемого расчетного показателя, единица измерения	Значение расчетного показателя	
1	2	3	4	
	Объекты электроснабжения	Электропотребление, кВт·ч в год на 1 человека [1]	Населенный пункт, оборудованный стационарными электроплитами (без кондиционеров) при использовании максимума электрической нагрузки, 4400 часов в год	1350

1	2	3	4			
		Удельная коммунально-бытовая электрическая нагрузка, кВт на 1 человека [1]	Населенный пункт, оборудованный стационарными электроплитами (без кондиционеров)			0,31
Объекты теплоснабжения [2]	Удельные расходы тепла на отопление жилых зданий, ккал/ч на 1 кв. м общей площади здания по этажности	Температура наружного воздуха наиболее холодной пятидневки, °С	Этажность здания			
			1	2	3	4,5
	-37	62,41	56,79	51,03	49,24	
	Удельная величина тепловой энергии на нагрев горячей воды потребителями жилых зданий, ккал/ч на 1 кв. м общей площади жилых зданий	При обеспеченности 30 кв. м/чел	8,8 [3]			
		При обеспеченности 35 кв. м/чел	7,5 [3]			
	Удельные расходы тепла на отопление административных зданий, ккал/ч на 1 кв. м общей площади здания по этажности	Температура наружного воздуха наиболее холодной пятидневки, °С	Этажность здания			
1			2	3	4,5	
-37	69,03	65,23	63,24	51,82		
Объекты газоснабжения	Удельный расход сжиженного углеводородного газа, кг/чел. в месяц	Многоквартирные и жилые дома, оборудованные газовой плитой, при газоснабжении сжиженным углеводородным газом			5	
		Многоквартирные и жилые дома, оборудованные газовым водонагревателем (при отсутствии централизованного горячего водоснабжения), при газоснабжении сжиженным углеводородным газом			3,2	
		Многоквартирные и жилые дома, оборудованные газовым водонагревателем (при отсутствии централизованного горячего водоснабжения), при газоснабжении сжиженным углеводородным газом			7,6	
Объекты водоснабжения	Удельное среднесуточное водопотребление (за год), л/сут (куб. м/мес) на человека	Многоквартирные и жилые дома с централизованным холодным и горячим водоснабжением, водоотведением, оборудованные унитазами, раковинами, мойками, душем			210 (6,36) [4]	
		Многоквартирные и жилые дома без водонагревателей с водопроводом и канализацией, оборудованные раковинами, мойками и унитазами			130 (3,86)	
		Многоквартирные и жилые дома с водоразборной колонкой			40 (1,2)	
Объекты водоотведения	Удельное среднесуточное водопотребление (за год), л/сут (куб. м/мес) на человека	равно удельному среднесуточному водопотреблению				

1	2	3	4
Примечания: 1. Расчетный показатель учитывает нагрузки: жилых и общественных зданий (без кондиционеров), коммунально-бытовых объектов (за исключением промышленности) и наружного освещения. 2. Для вновь создаваемых зданий, строений, сооружений удельная характеристика расхода тепловой энергии на отопление и вентиляцию должна постепенно уменьшаться: с 1 января 2023 года – на 40 % (класс энергосбережения В+), а с 1 января 2028 года – на 50 % (класс энергосбережения А). 3. Удельная величина тепловой энергии на нагрев горячей воды потребителями иных объектов определяется согласно приложению Г СП 124.13330.2012 «СНиП 41-02-2003 «Тепловые сети». 4. Расчетный показатель учитывает горячее водоснабжение.			

В области предупреждения чрезвычайных ситуаций, стихийных бедствий, эпидемий и ликвидации их последствий
Таблица 15 – Расчетные показатели для объектов местного значения муниципального района, предназначенные для размещения аварийно-спасательных служб и (или) аварийно-спасательных формирований

№ п/п	Наименование вида объекта	Наименование нормируемого расчетного показателя, единица измерения	Значение расчетного показателя
1	Аварийно-спасательные службы и (или) аварийно-спасательные формирования	Уровень обеспеченности, объектов на муниципальное образование	При численности населения более 10000 человек – 1

В области организации ритуальных услуг и содержания мест захоронения
Таблица 16 – Расчетные показатели для объектов местного значения муниципального района в области ритуальных услуг и содержания мест захоронения

№ п/п	Наименование вида объекта	Наименование нормируемого расчетного показателя, единица измерения	Значение расчетного показателя
1	Кладбища традиционного захоронения	Размер земельного участка, га на 1000 человек	в соответствии с приложением Д СП 42.13330.2016
2	Бюро похоронного обслуживания	Уровень обеспеченности, объектов на муниципальное образование	1

Периодическое печатное издание утверждено 19.04.2016

МАТЕРИАЛЫ ПО ОБОСНОВАНИЮ РАСЧЕТНЫХ ПОКАЗАТЕЛЕЙ, СОДЕРЖАЩИХСЯ ВОСНОВОЙ ЧАСТИ местных НОРМАТИВОВ ГРАДОСТРОИТЕЛЬНОГО ПРОЕКТИРОВАНИЯ**Результаты анализа административно-территориального устройства, природно-климатических и социально-экономических условий развития, влияющих на установление расчетных показателей****Административно-территориальное устройство**

В соответствии с краевым Законом № 13-3037 от 18.02.2005 «Об установлении границ и наделении соответствующим статусом муниципального образования Сухобузимский район и находящихся в его границах иных муниципальных образований», были наделены статусом сельских поселений следующие муниципальные образования:

Атамановский сельсовет, в состав которого входят сельские населенные пункты: село Атаманово (административный центр), поселок Большие Пруды, поселок Исток, поселок Мингуль;

Борский сельсовет, в состав которого входят сельские населенные пункты: поселок Борск (административный центр), поселок Шилинка;

Высотинский сельсовет, в состав которого входят сельские населенные пункты: село Высотино (административный центр), село Абакшино, село Кекур, село Седельниково;

Кононовский сельсовет, в состав которого входят сельские населенные пункты: поселок Кононово (административный центр), село Большой Балчуг, деревня Подпорог, село Усть-Кан, село Хлоптуново;

Миндерлинский сельсовет, в состав которого входят сельские населенные пункты: село Миндерла (административный центр), село Иркутское, поселок Родниковый;

Нахвальский сельсовет, в состав которого входят сельские населенные пункты: село Нахвальское (административный центр), деревня Берег Таскино, деревня Малиновка, село Малое Нахвальское, село Павловщина;

Подсопочный сельсовет, в состав которого входят сельские населенные пункты: село Подсопки (административный центр), деревня Карымская, деревня Татарская;

Сухобузимский сельсовет, в состав которого входят сельские населенные пункты: село Сухобузимское (административный центр), поселок Бузим, деревня Толстомысово.

После вступления в силу Закона Красноярского края от 20.12.2012 №3-955 "О присоединении деревни Воробино к селу Сухобузимское и внесении изменений в Законы края "О перечне административно-территориальных единиц и территориальных единиц Красноярского края", "Об установлении границ и наделении соответствующим статусом муниципального образования Сухобузимский район и находящихся в его границах иных муниципальных образований" деревня Воробино присоединена к селу Сухобузимское с сохранением за укрупненным населенным пунктом наименования село Сухобузимское.

Шилинский сельсовет, в состав которого входят сельские населенные пункты: село Шила (административный центр), деревня Ковригино, деревня Ленинка, село Новотроицкое, деревня Шестаково,

село Шошкино. Численность населения Сухобузимского района на 01.01.2006 г составила 23152 человека.

В 2005 г. п. Бузим относился к Атамановскому сельсовету, после вступления в силу Закона Красноярского края от 18.02.2005 г. № 13-3037 «Об установлении границ и наделении соответствующим статусом муниципального образования Сухобузимский район и находящихся в его границах иных муниципальных образований» поселок стал относиться к Сухобузимскому сельсовету.

Система расселения

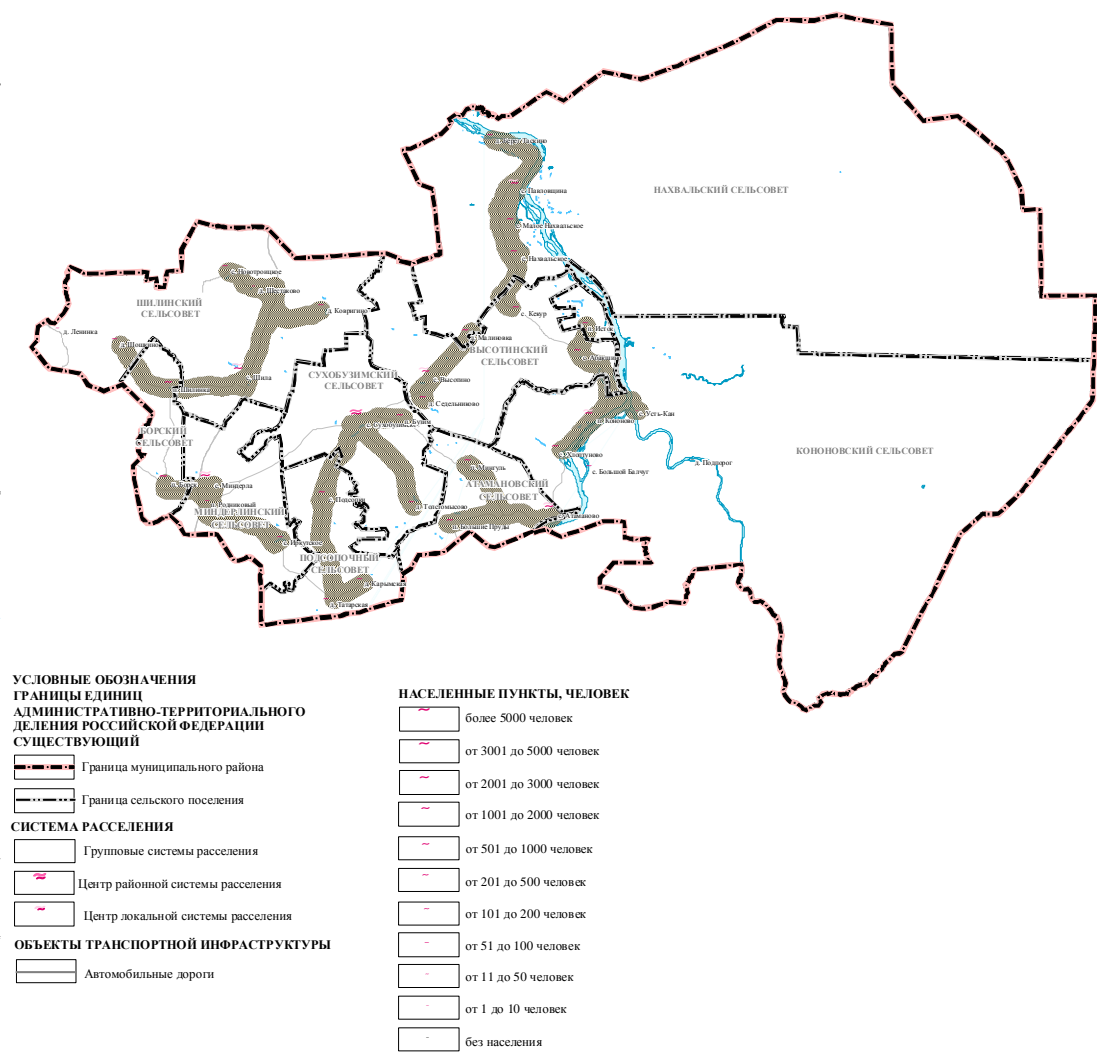


Рисунок 1 – Система расселения Сухобузимского муниципального района

Таблица 17 – Характеристика системы расселения Сухобузимского муниципального района

№ п/п	Центр групповой системы расселения/Населенные пункты, входящие в групповую систему расселения	Дифференциация населенных пунктов/групповых систем расселения по численности населения, человек	Удаленность населенного пункта от центра групповой системы расселения, км
1			
Групповые системы расселения			
1	с. Сухобузимское	3001-5000	-
	с. Подсопки	201-500	11,0
	п. Бузим	201-500	6,7
	д. Толстомысово	101-200	14,0
	д. Карымская	101-200	26,8
	д. Татарская	101-200	23,3
	итого по группе	5000-10000	
2	с. Шила	1001-2000	-
	д. Ковригино	101-200	15,7
	с. Новотроицкое	101-200	18,5
	д. Шестаково	11-50	14,7
	п. Шилинка	501-1000	9,0
	д. Шошкино	101-200	17,9
	итого по группе	2000-5000	
3	с. Миндерла	2001-3000	-
	п. Борск	501-1000	6,4
	п. Родниковый	51-100	5,4
	с. Иркутское	101-200	16,9

1	2	3	4
	итого по группе	2000-5000	
4	с. Атаманово	1001-2000	-
	п. Мингуль	201-500	13,1
	п. Большие Пруды	201-500	12,4
	итого по группе	2000-5000	
5	п. Кононово	501-1000	-
	с. Абакшино	201-500	10,5
	с. Хлоптуново	201-500	6,3
	с. Усть-Кан	1-10	7,3
	п. Исток	101-200	14,5
	итого по группе	1000-2000	
6	с. Высотино	501-1000	-
	д. Малиновка	201-500	6,9
	д. Седельниково	201-500	4,0
	итого по группе	1000-2000	
7	с. Павловщина	501-1000	-
	с. Нахвальское	201-500	9,9
	с. Малое Нахвальское	201-500	8,0
	д. Берег Таскино	101-200	10,3
	с. Кекур	201-500	17,8
	итого по группе	1000-2000	
Населенные пункты вне групповых систем расселения			
	д. Ленинка	11-50	-
	с. Большой Балчуг	101-200	-
	д. Подпорог	0	-

Социально-демографический состав муниципальных образований

Численность населения Сухобузимского района на 2022 году составила 19,313 тыс. чел. (Таблица 18).

Сухобузимский район относится к зоне интенсивной урбанизации. Расчетные показатели минимально допустимого уровня обеспеченности объектами регионального, местного значения должны быть установлены с учетом демографического прогноза. Прогноз численности населения Сухобузимского района на конец 2036 года выполнен с учетом прогнозируемых темпов роста численности постоянного населения региона согласно постановлению Правительства Красноярского края от 22.09.2021 № 655-п «Об утверждении прогноза социально-экономического развития Красноярского края на 2022 - 2036 годы». В целом, к 2036 году прогнозируется умеренное сокращение численности населения Сухобузимского района -16,7 тыс. чел..

Таблица 18 - Численность постоянного населения Сухобузимского района

№ п/п	Наименование показателя	Значения показателя					
		2021 факт	2022 факт	2023 оценка	2024 прогноз	2025 прогноз	2026 прогноз
38	Среднегодовая численность постоянного населения	19066	19313	18944	18599	18306	18034
38.1	Численность населения на начало года	19218	19490	19135	18753	18445	18167
38.2	Численность родившихся	212	184	187	194	197	202
38.3	Численность умерших	439	409	407	402	400	397
38.4	Естественный прирост (+),убыль(-)	-227	-225	-220	-208	-203	-195

38.5	Численность прибывших	1130	1067	1035	1030	1025	1020
38.6	Численность убывших	1207	1201	1197	1130	1100	1095
38.7	Миграционный прирост(+),убыль(-)	-77	-134	-162	-100	-75	-70

2.1.4. Природно-климатические условия

Сухобузимский район находится в лесостепной зоне к северу от г. Красноярска и, вследствие котловиннообразного понижения территории, имеет своеобразные климатические условия. Согласно схеме Агроклиматического районирования РФ, территория Сухобузимского района расположена в умеренном прохладном агроклиматическом районе.

В целом, территория находится в поясе умеренных широт с резко континентальным климатом, с длительной морозной (ноябрь - март) зимой и коротким, но достаточно тёплым и влажным летом.

По природно-климатическим условиям район находится в области континентального климата с продолжительной холодной зимой и относительно жарким коротким летом. В соответствии с классификацией строительной климатологии район относится к I-му климатическому району с подрайоном IB. Характерные для района среднемесячная температура воздуха в январе от -14°С до -28°С, в июле от 12°С до 21°С. Температура наружного воздуха в разрезе года 0,5°С. Абсолютная минимальная температура воздуха -53°С, абсолютная максимальная 38°С. Средняя температура воздуха наиболее холодной пятидневки -40°С. Средняя наиболее холодного периода -22°С. Период со среднесуточной температурой воздуха ≤ 8°С составляет 235 суток. Продолжительность периода со среднесуточной 0° составляет 168 суток. Продолжительность безморозного периода составляет 120 суток. Средняя дата последнего заморозка весной 10 июня, дата первого заморозка осенью 7 сентября.

Количество осадков за год составляет 429 мм, в виде дождя до 393 мм в год, суточный максимум осадков 67 мм. Средняя дата образования и разрушения устойчивого снежного покрова 12 ноября и 28 марта. Средняя высота снежного покрова за зиму 42 см. Число дней со снежным покровом 165.

В пределах района преобладающие ветры юго-западного направления. Средняя наибольшая скорость ветра наблюдается в январе и равняется 6,2 м/с, средняя наименьшая скорость ветра наблюдается в июле и равна 0. Число дней с сильным ветром (≥ 15м/с) 18.

Гололед в районе отмечается не ежегодно, число дней с изморозью от 13 до 40, с мокрым снегом от 10 до 20.

Нормативная глубина сезонного промерзания (в году от 200дней) составляет - до 2,5 м.

Отопительный сезон длится более 8 месяцев, с конца второй декады сентября и продолжается до середины мая. В годовом ходе наиболее высокая влажность воздуха отмечается в декабре- январе (70-80%), летом - наименьшая (25-45%).

На определение расчетных показателей влияют следующие природно-климатические характеристики территории: климат (температура воздуха, скорость ветра), природная зона. Природно-климатические характеристики территории муниципального образования определены согласно СП 131.13330.2020.

2.1.5 Приоритеты, цели и задачи социально-экономического развития муниципального образования

Таблица 19 Анализ стратегии социально-экономического развития Сухобузимского района до 2030 года

Стратегическая цель: Повышение качества жизни населения района к 2030 году.				
Цель 1 уровня: Развитие диверсифицированной экономики района.				
Стратегические цели уровня 2	Задачи	Стратегические направления развития	Пространственные направления развития	Объекты капитального строительства
1. Развитие сельскохозяйственного производства	1. Повышение экономической эффективности и конкурентоспособности сельскохозяйственной отрасли; 2. Развитие высокоинтенсивных систем хозяйствования (животноводство, овощеводство, картофелеводство); 3. Использование имеющегося и создание нового инновационного потенциала в аграрной отрасли (племенное животноводство, семеноводство зерновых культур и картофеля, внедрение передовых технологий в растениеводстве и животноводстве); 4. Развитие новых видов деятельности (рыбное хозяйство, сбор и переработка дикоросов); 5. Создание благоприятных условий для развития личных подсобных хозяйств и фермерства; 6. Содействие усилению кооперативных связей между хозяйственными субъектами в сфере АПК; 7. Содействие продвижению местной продукции АПК на краевом потребительском рынке.	1. Повышение экономической эффективности и конкурентоспособности сельскохозяйственной отрасли; 2. Развитие высокоинтенсивных систем хозяйствования (животноводство, птицеводство, овощеводство, картофелеводство); 3. Развитие новых видов деятельности (рыбное хозяйство, сбор и переработка дикоросов); 4. Создание благоприятных условий для развития личных подсобных хозяйств и фермерства; 5. Содействие усилению кооперативных связей между хозяйственными субъектами в сфере АПК; 6. Содействие продвижению местной продукции АПК на краевом потребительском рынке.	1. Наличие свободных территорий для расширения сельскохозяйственной деятельности; 2. Развитие высокоинтенсивных систем хозяйствования (животноводство, птицеводство, овощеводство, картофелеводство); 3. Развитие новых видов деятельности (рыбное хозяйство, сбор и переработка дикоросов); 4. Создание благоприятных условий для развития личных подсобных хозяйств и фермерства; 5. Создание на территории района площадки для разработки и внедрения инновационных проектов в сфере АПК	1. Строительство овощекартофелехранилищ, техническое оснащение, строительство семеноводческого цента ООО «Дары Малиновки»; 2. Строительство молочного комплекса в ООО «Учхоз «Миндерлинское»; 3. Организация производства мяса КРС (мясные породы скота); 4. Внедрение технологии утилизации навоза (производство биогаза и органических удобрений) 5. Завершение инвестиционного проекта свиного комплекса в д. Подсопки (в т.ч. убойный цех и биогазовая установка); 6. Реконструкция и укрупнение птицефабрики ПАО «ЕнисейАгроСоюз».
2. Развитие туристической и рекреационной деятельности.	1. Реконструкция существующих объектов по оказанию услуг в сфере рекреационного туризма; 2. Сохранение имеющихся на территории района культурно-исторических объектов; 3. Сохранение и поддержка народных культурных традиций; 4. Развитие новых направлений	1. Реконструкция существующих объектов по оказанию услуг в сфере рекреационного туризма; 2. Сохранение имеющихся на территории района культурно-исторических объектов; 3. Развитие новых направлений туристической деятельности (расширение спектра предлагаемых видов туризма);	1. Реконструкция существующих объектов по оказанию услуг в сфере рекреационного туризма; 2. Создание единого районного туристического «кластера»; 3. Развитие культурно-исторического туризма (Проект «Суриков Посад»,	1. Развитие туристической деятельности. Проект «Троицкая церковь») 4. Развитие гостиничной сети; 5. Развитие сети общественного питания.

	туристической деятельности (расширение спектра предлагаемых видов туризма); 5. Развитие сопутствующих видов деятельности (ремёсла, промыслы, производство сувенирной продукции); 6. Создание координирующего субъекта хозяйственной деятельности в отрасли.	4. Развитие сопутствующих видов деятельности (ремесла, промыслы, производство сувенирной продукции); 5. Создание единого районного туристического «кластера»; 6. Продвижение туристических и рекреационных услуг на рынке г. Красноярска.		
3. Развитие малого и среднего предпринимательства.	1. Повышение инвестиционной привлекательности района, содействие привлечению инвесторов; 2. Создание благоприятных условий для развития бизнеса; 3. Увеличение объема финансовой, имущественной поддержки малого и среднего предпринимательства; 4. Максимальное информирование населения о мерах государственной и муниципальной поддержки; 5. Развитие системы подготовки и переподготовки кадров для малого и среднего предпринимательства; 6. Содействие в реализации товаров, работ и услуг, производимых субъектами малого предпринимательства.	Малый и средний бизнес: 1. Повышение инвестиционной привлекательности района, содействие привлечению инвесторов; 2. Создание благоприятных условий для развития бизнеса; 3. Увеличение объема финансовой, имущественной поддержки малого и среднего предпринимательства; 4. Максимальное информирование населения о мерах государственной и муниципальной поддержки; 5. Развитие системы подготовки и переподготовки кадров для малого и среднего предпринимательства; 6. Содействие в реализации товаров, работ и услуг, производимых субъектами малого предпринимательства. Недропользование: 1. Использование имеющихся природных ресурсов района (лесных, полезных ископаемых) главным образом для обеспечения внутренних потребностей населения района.	1. Наличие разведанных месторождений полезных ископаемых; 2. Наличие месторождений сырья для производства строительных материалов	1. Развитие лесной и деревоперерабатывающей отрасли.
Цель 1 уровня: Развитие социальной сферы района.				
Стратегические цели уровня 2	Задачи	Стратегические направления развития	Пространственные направления развития	Объекты капитального строительства
1. Развитие системы образования.	1. Обеспечение высокого качества дошкольного образования; 2. Обеспечение высокого качества общего образования; 3. Развитие системы дополнительного образования; 4. Развитие профессионального образования и повышение качества профессиональной подготовки; 5. Выявление, сопровождение и поддержка одаренных детей и	1. Создание условий качественного конкурентоспособного образования и обеспечение доступности качественных образовательных услуг; 2. Развитие эффективной и открытой образовательной системы, соответствующей запросам современной жизни, потребностям района в интересах личности и общества; 3. Формирование качественно нового типа личности – профессионала, обладающего творческим складом ума,	1. Качественное изменение системы общего образования, включая инклюзивное образование, создание универсальной безбарьерной среды, работу с одаренными детьми; 2. Укрепление и развитие материально-технической базы образовательных учреждений, а также проведение текущих и капитальных ремонтов.	1. Капитальный ремонт и строительство образовательных учреждений.

	<p>талантливой молодежи; 6. Успешная социализация детей с ограниченными возможностями здоровья</p>	<p>способностью к самообучению, ответственностью, свободой мышления, высокой степенью адаптивности и профессионализмом; 4. Укрепление материально-технической базы и создание комфортных и безопасных условий, включая реконструкцию и капитальные ремонты учреждений образования в соответствии с современными требованиями к условиям и технологиям обучения.</p>		
2. Развитие системы здравоохранения.	<p>1. Обеспечение населения доступной и качественной медицинской помощью; 2. Кадровое обеспечение системы здравоохранения и преодоление дефицита медицинских кадров; 3. Мероприятия по повышению квалификации медицинских работников; 4. Материально-техническое обеспечение системы здравоохранения.</p>	<p>1. Формирование системы обеспечения населения доступной и качественной медицинской помощью; 2. Обеспечение системы здравоохранения высококвалифицированными кадрами; 3. Содействие улучшению уровня материально-технического обеспечения системы здравоохранения.</p>	<p>1. Создание условий для обеспечения системы здравоохранения высококвалифицированными и мотивированными кадрами; привлечение и закрепление кадров в учреждениях здравоохранения; 2. Привлечение необходимых трудовых ресурсов из других регионов, в том числе путем предоставления жилья.</p>	<p>1. Строительство объектов здравоохранения; 2. Строительство ведомственного жилья для специалистов.</p>
3. Развитие социокультурного пространства и пропаганда здорового образа жизни.	<p>1. Укрепление материально-технической базы учреждений культуры; 2. Поддержка состояния культурно-исторических объектов; 3. Повышение доступности для жителей района услуг учреждений культуры г. Красноярска; 4. Разработка программы ведомственного жилья для привлечения молодых специалистов в учреждения культуры, сферу молодёжной политики, физическую культуру и спорт; 5. Развитие информационно-коммуникационной инфраструктуры учреждений культуры через подключение сети Интернет всех сельских библиотек, расширить виртуальное музейное и библиотечное пространство; 6. Укрепление материально-</p>	<p>- <i>Культура</i>: 1. Стимулирование и поощрение участия граждан в социокультурной деятельности институтов гражданского общества; 2. Совершенствование механизма взаимодействия учреждений культуры и социально ориентированных некоммерческих организаций; 3. Использование инновационных информационных коммуникационных технологий в целях повышения доступности и качества предоставляемых услуг; 4. Создание благоприятных условий для всестороннего развития человека, его творческой самореализации, получения историко-культурного образования и приобщения к музейным ценностям; 5. Повышение этической и эстетической ценности распространяемых культурных продуктов, качества материалов и информации; 6. Формирование у жителей района</p>	<p>1. Создание условий для активного досуга молодежи, поддержки и развития форм общественного участия и самореализации; 2. Развитие сети физкультурно-оздоровительных клубов в учреждениях в всех уровнях образования, развитие сети спортивных клубов по месту жительства; 3. Укрепление материально-технической базы учреждений культуры; 4. Создания условия и стимулов для развития способности понимать и ценить историю и культуру, а также обеспечение доступности для населения музейных предметов и информационных ресурсов; 5. Капитальный ремонт зданий муниципальных бюджетных учреждений культуры.</p>	<p>1. Капитальный ремонт и строительство спортивных сооружений и учреждений культуры; 2. Строительство ведомственного жилья для молодых специалистов; 3. Создание инфраструктуры для туристических зон и маршрутов; 4. Строительство новых современных спортивных объектов.</p>




	<p>технической базы системы спортивных сооружений; 7. Разработка и реализация проектов туристско-рекреационных зон для развития въездного и внутреннего туризма.</p>	<p>потребности приобщения к культурным ценностям путем создания условия и стимулов для развития способности понимать и ценить историю и культуру, а также обеспечение доступности для населения музейных предметов и информационных ресурсов; 7. Популяризация отечественной истории и отечественной культуры; 8. Поддержка ценностно-ориентированных воспитания, образования, музейной деятельности; 9. Осуществление просветительской, патриотической и военно-патриотической работы среди молодежи; 10. Сохранение традиций всех видов народного искусства и творчества; 11. Сохранение облика исторических поселений, активное их введение в культурный оборот; 12. Развитие музейной деятельности с учетом документов планирования района, необходимости сглаживания поселенческих диспропорций и обеспечения различных направлений развития культурной деятельности; 13. Создание благоприятных условий для привлечения частных инвестиций в социокультурную деятельность с использованием различных механизмов государственно-муниципально-частного партнерства; 14. Включение историко-музейного потенциала района в систему туристических потоков; 15. Повышение квалификации специалистов и создание благоприятных условий для привлечения в район молодых кадров; 16. Интеграция в общий культурный процесс (участие в форумах, фестивалях, конкурсах, выставках и других), формирование конкурентоспособного культурного символа района, как территории культурных традиций и презентация уникальности района; 17. Капитальный ремонт зданий муниципальных бюджетных</p>		
--	--	--	--	--

		<p>учреждений культуры; 18. Приобретение музыкальных инструментов для школы искусств и сельских центров культуры; 19. Строительство ведомственного жилья для молодых специалистов; 20. Создание инфраструктуры для туристических зон и маршрутов. <i>-Молодежная политика, физкультура и спорт:</i> 1. Предоставление услуг по дополнительному образованию детей в сфере физкультуры и спорта; 1. Предоставление услуг по дополнительному образованию детей в сфере физкультуры и спорта; 67 2. Организацию физкультурно-оздоровительной и спортивно-массовой работы с населением; 3. Пропаганду здорового образа жизни среди всех социальных и возрастных категорий жителей района; 4. Улучшение материально-технической базы спортивных учреждений; 5. Строительство новых современных спортивных объектов</p>		
4. Повышение эффективности, адресности социальной помощи, качества и доступности предоставляемых социальных услуг.	<p>1. Обеспечение необходимым объемом социальных услуг населению, их высокого качества и своевременности предоставления; 2. Укрепление социальной защищенности граждан пожилого возраста; 3. Организация свободного времени и культурного досуга граждан пожилого возраста; 4. Правовое и информационное обеспечение социальной поддержки и социального обслуживания граждан пожилого возраста; 5. Укрепление здоровья граждан пожилого возраста.</p>	<p>1. Повышение эффективности социальной помощи нуждающимся гражданам за счет усиления адресного подхода и внедрения новых технологий; 2. Повышение качества и доступности предоставления услуг по социальному обслуживанию граждан пожилого возраста, инвалидов включая детей-инвалидов, семей и детей; 3. Привлечение волонтеров к решению вопросов социального характера.</p>	<p>1. Повышение уровня доступности объектов и качества услуг в приоритетных сферах жизнедеятельности; 2. Развитие культурно-досуговых учреждений.</p>	<p>1. Развитие объектов потребительского рынка; 2. Развитие культурно-досуговых учреждений.</p>
5. Повышение обеспеченности жильем и коммунальными услугами.	<p>1. Содействие обеспечению населения доступным и качественным жильем; 2. Реализация жилищных программ на территории</p>	<p><i>- Жилищно-коммунальное хозяйство:</i> 1. Градостроительная политика будет ориентирована на комплексную застройку и инфраструктурное обеспечение территорий в</p>	<p>1. Наличие сельских территорий, пригодных для индивидуальной жилищной застройки; 2. Обеспечение земельных участков водопроводными сетями;</p>	<p>1. Комплексное освоение территории с. Нахвальское, юго-западная часть п. Родниковый (строительство жилых домов, строительство коммунальной</p>

	<p>района;</p> <p>3. Развитие и модернизация коммунальной инфраструктуры (систем теплоснабжения, электроснабжения, водоснабжения, водоотведения);</p> <p>4. Совершенствование управления жилищным фондом;</p> <p>5. Регулирование градостроительной деятельности.</p>	<p>соответствии с утвержденными документами территориального планирования;</p> <p>2. Система капитального ремонта многоквартирных домов позволит своевременно проводить необходимые ремонтные работы и поддерживать жилищный фонд в надлежащем состоянии на всем периоде его эксплуатации и будет способствовать решению проблемы аварийного и ветхого жилья;</p> <p>3. В результате применения экономически обоснованных тарифов будет обеспечен безубыточный уровень деятельности предприятий коммунального хозяйства;</p> <p>4. Развитие системы государственно-частного партнерства в сфере коммунального хозяйства, для осуществления проектов по модернизации и развитию коммунальной инфраструктуры населенных пунктов района;</p> <p>5. Формирование системы управления и эксплуатации жилищного фонда, позволяющей обеспечить баланс интересов всех участников сферы жилищно-коммунального хозяйства (жильцов, ресурсоснабжающих и управляющих организаций);</p> <p>6. Учет обеспечения экологической безопасности в процессе развития сферы жилищно-коммунального хозяйства.</p> <p>- <i>Жилищное строительство:</i></p> <p>1. Стимулирование развития жилищного строительства;</p> <p>2. Увеличение объемов индивидуального жилищного строительства;</p> <p>3. Повышение уровня доступности жилья;</p> <p>4. Обеспечение населения достаточным количеством земельных участков, обеспеченных инженерной инфраструктурой;</p> <p>5. Строительство жилых домов для специалистов;</p> <p>6. Льготное приобретение жилья для молодых семей и специалистов.</p>	<p>3. Реформирование и модернизация жилищно-коммунального хозяйства;</p> <p>4. Обеспечение жильем молодых семей и молодых специалистов;</p> <p>5. Повышение комфортности условий проживания населения района, в т.ч., за счет переселения граждан из аварийного жилищного фонда;</p> <p>6. Модернизация инженерной инфраструктуры, проведение капремонта.</p>	<p>инфраструктуры);</p> <p>2. Развитие и модернизация коммунальной инфраструктуры (систем теплоснабжения, электроснабжения, водоснабжения, водоотведения);</p> <p>3. Развитие жилищного строительства;</p> <p>4. Строительство жилых домов для специалистов.</p>
--	---	--	---	--

6. Развитие дорожной инфраструктуры и транспорта.	1. Строительство новых автодорог; 2. Ремонт и благоустройство существующей дорожной сети; 3. Развитие пассажирского транспорта в районе; 4. Развитие речного транспорта.	- <i>Транспорт</i> : 1. Ремонт и содержание улично-дорожной сети муниципальных автомобильных дорог; 2. Повышение качества дорожных работ; 3. Обновление подвижного состава пассажирского транспорта; 4. Развитие кадрового потенциала отрасли; 5. Развитие речного транспорта. - <i>Инфраструктура связи и телекоммуникаций</i> : 1. Повышение доступности для населения и организации современных услуг в сфере информационных и телекоммуникационных технологий; 2. Расширение зоны покрытия сотовой связью; 3. Полный охват населения района услугами связи и широкополосным доступом в сеть интернет; 4. Распространение информационных и телекоммуникационных технологий.	8. Благоустройство населенных пунктов; 9. Развитие транспортной инфраструктуры; 10. Повышение доступности для населения и организации современных услуг в сфере информационных и телекоммуникационных технологий	1. Ремонт и благоустройство существующей дорожной сети; 2. Строительство новых автомобильных дорог; 3. Развитие речного транспорта; 4. Развитие сетей связи (интернет-связи).
7. Обеспечение безопасности жизнедеятельности населения.	1. Обеспечение экологической безопасности и охраны окружающей среды; 2. Обеспечение системы предупреждения возникновения и развития чрезвычайных ситуаций природного и техногенного характера, спасения людей, снижения ущерба и потерь от чрезвычайных ситуаций, ликвидации чрезвычайных ситуаций и их последствий; 3. Обеспечение общественной безопасности, снижение числа правонарушений.	1. Обеспечение экологической безопасности и охраны окружающей среды; 2. Внедрение экологически безопасных технологий в промышленности и коммунальном хозяйстве; 3. Контроль в сфере качества земель; 4. Контроль в сфере утилизации отходов сельскохозяйственного и промышленного производства; 5. Внедрение технологии переработки отходов сельскохозяйственного и промышленного производства; 6. Создание системы промышленной переработки бытовых отходов. обеспечение системы предупреждения возникновения и развития чрезвычайных ситуаций природного и техногенного характера, спасения людей, снижения ущерба и потерь от чрезвычайных ситуаций, ликвидации чрезвычайных ситуаций и их последствий; 7. Обеспечение общественной безопасности.	1. Обеспечение благоприятной окружающей среды, экологической безопасности населения.	1. Создание системы промышленной переработки бытовых отходов.
Цель 1 уровня: Совершенствование системы управления территорий.				
Стратегические цели уровня	Задачи	Стратегические направления	Пространственные направления	Объекты капитального

2		развития	развития	строительства
1. Повышение эффективности управления муниципальными финансами.	1. Совершенствование системы управления муниципальными финансами; 2. Повышение собственных доходов муниципального бюджета; 3. Содействие повышению собственных доходов бюджетов сельских поселений.	-Дальнейшее развитие системы кредитно-финансовых организаций на территории района; -Развитие сети страховых организаций на территории района.	-	-
2. Повышение эффективности управления муниципальным имуществом.	1. Совершенствование системы управления и использования объектами недвижимого имущества, находящимися в муниципальной собственности; 2. Обеспечение проведения мер по снижению задолженности за использование муниципального имущества, находящегося в муниципальной собственности; 3. Обеспечение предоставления имущества, находящегося в казне муниципального образования на праве аренды и на праве безвозмездного пользования.	1. Повышение собственных доходов местного бюджета за счет роста налоговых поступлений через рост заработной платы и доходов физических лиц в предпринимательском секторе; 2. Увеличение неналоговых доходных источников за счет вовлечения в оборот земель сельскохозяйственного назначения; 3. Систематическое обследование технического состояния объектов недвижимости муниципальной собственности; 4. Контроль за исполнением распорядительных актов администрации района, касающихся вопросов арендного пользования имуществом.	-	-
3. Повышение эффективности взаимодействия между органами управления различных уровней.	1. Совершенствование системы взаимодействия между органами местного самоуправления района и государственными федеральными органами; 2. Совершенствование системы взаимодействия между органами местного самоуправления района и государственными краевыми органами; 3. Совершенствование системы взаимодействия между органами самоуправления района органами самоуправления сельских поселений на территории района; 4. Совершенствование системы взаимодействия между органами местного	1. Формирование диверсифицированной структуры экономики, обеспечивающая занятость населения, для этого потребуется: - стимулирование создания новых производств в секторах экономики с высоким уровнем производительности; содействие повышению производительности на существующих предприятиях. Важнейшей задачей развития экономики района будет создание условий для предпринимательской инициативы и развития малого бизнеса. Планируется оказание поддержки субъектам малого предпринимательства в приоритетных отраслях, а также участие в государственных программах развития и поддержки малого и среднего предпринимательства.	1. Создание условий для предпринимательской инициативы и развития малого бизнеса; 2. Развитие базовых инфраструктурных сетей на территории района – транспортной, электроэнергетической, телекоммуникационной инфраструктуры, повышение эффективности использования энергии и развитие энергосбережения.	-



	<p>самоуправления района и органами местного самоуправления сопредельных и иных муниципальных образований Красноярского края.</p>	<p>2. Повышение инвестиционной привлекательности района. Для обеспечения развития экономики района необходимо интенсивное обновление основных фондов, что потребует активного привлечения инвестиций в основной капитал за счет всех источников финансирования.</p> <p>3. Обеспечение развития базовых инфраструктурных сетей на территории района – транспортной, электроэнергетической, телекоммуникационной инфраструктуры, повышение эффективности использования энергии и развитие энергосбережения. Важнейшим факторным условием является развитие финансовой инфраструктуры, доступность телекоммуникационной инфраструктуры, повышение эффективности использования энергии и развитие энергосбережения. государственного финансирования и субсидий.</p>		
--	---	---	--	--

Обоснование предмета нормирования

В соответствии с частью 3 статьи 29.2 Градостроительного кодекса Российской Федерации нормативы градостроительного проектирования муниципального района устанавливают совокупность расчетных показателей минимально допустимого уровня обеспеченности и расчетных показателей максимально допустимого уровня территориальной доступности в отношении:

- объектов местного значения, прямо относящихся к областям, указанным в пункте 1 части 3 статьи 19 Градостроительного кодекса Российской Федерации, иных объектов, являющихся объектами местного значения;
- объектов иного значения в случаях, предусмотренных действующим законодательством.

Набор областей нормирования определен индивидуально с учетом планов и целей развития, определенных в документах стратегического планирования, необходимости ликвидации отставания или территориальных диспропорций по отдельным областям и иных региональных и территориальных особенностей (пункт 2 раздела V Методических рекомендаций по подготовке нормативов градостроительного проектирования, утвержденных приказом Минэкономразвития России от 15.02.2021 № 71).

Целесообразно осуществлять градостроительное нормирование в отношении объекта в случае, если он одновременно отвечает следующим признакам:

1. Объект является объектом местного значения, подлежащим размещению в документах территориального планирования, в соответствии с признаками, указанными статьей 1 Градостроительного кодекса Российской Федерации:

- необходим для осуществления полномочий по вопросам местного значения в соответствии с федеральными законами, законом субъекта Российской Федерации, уставами муниципальных образований;
- оказывает существенное влияние на социально-экономическое развитие муниципального образования.

Перечни объектов местного значения установлены Законом Красноярского края от 21.04.2016 № 10-4449 «О видах объектов местного значения, подлежащих отображению в документах территориального планирования муниципальных образований в Красноярском крае».

Положения указанного закона, не соответствующие или противоречащие федеральному законодательству, целям и задачам социально-экономического развития, установленным документами стратегического планирования, подлежат применению с учетом необходимости их актуализации.

2. Объект является объектом капитального строительства (объектом недвижимости), территорией.

3. Объект не является уникальным. Целесообразно нормировать объекты, представляющие собой распределенную сеть объектов по территории; объекты, размещение которых возможно планировать исходя из прогноза социально-демографической группы населения.

4. Объект подлежит созданию и (или) содержанию за счет бюджетных средств. Градостроительное нормирование не осуществляется в отношении объектов местного значения, составляющих рынок коммерческих услуг, за исключением случаев, когда создание объекта местного значения является приоритетным в соответствии с целями и задачами социально-экономического развития, установленными документами стратегического планирования.

5. Нормирование объекта возможно осуществить с помощью универсальных показателей обеспеченности и доступности в том значении, которое им придает приказ Минэкономразвития России от 15.02.2021 № 71 «Об утверждении Методических рекомендаций по подготовке нормативов градостроительного проектирования». Не подлежат нормированию объекты, местоположение и параметры которых невозможно определить без проведения инженерных изысканий, а также размещение и характеристики которых определяются индивидуально в каждом конкретном случае.

6. Градостроительное нормирование в отношении объекта не является избыточным. Не подлежат градостроительному нормированию объекты, развитие сети которых осуществляется нормативно-техническими документами, специальными отраслевыми нормативными правовыми актами.

Также нормированию подлежат объекты, хотя и не отвечающие вышеуказанным критериям, но предусмотренные постановлением Правительства Российской Федерации от 16.12.2020 № 2122 «О расчетных показателях, подлежащих установлению в региональных нормативах градостроительного проектирования», иными требованиями законодательства.

Не подлежат нормированию технические или пространственные характеристики объектов, а также организационные мероприятия по развитию территории.

2.3 Обоснование дифференциации территории

В качестве обоснования дифференциации территории Сухобузимского муниципального района с целью установления расчетных показателей выступают расселенческие, социально-демографические, морфологические и иные особенности территории:

1. Дифференциация территории по численности населения

Административно-территориальные единицы в составе муниципального района по состоянию на 01.01.2022 года характеризуются различной численностью населения. Соответственно, образуя собой групповые системы расселения, характеристика таких по численности населения соответственно также будет различной.

Численность населения обуславливает необходимый перечень видов объектов и их мощность. При наибольшей численности населения возрастает потребность в разнообразии спектра предоставляемых услуг, а потребность в удельной мощности объекта при этом, наоборот, сокращается.

2. Дифференциация территории по типу жилой застройки

Для населенных пунктов муниципального образования характерна различная типология жилой застройки: многоквартирная жилая застройка и индивидуальная жилая застройка. Тип жилой застройки определяет значения расчетных показателей территориальной доступности объектов социальной инфраструктуры, а также минимальный размер земельного участка для объектов жилищного строительства.

3. Дифференциация территории по степени благоустройства жилой застройки

Благоустройство жилищного фонда населенных пунктов муниципального района различно. Благоустройство жилищного фонда влияет на объем водоснабжения и водоотведения. Для целей установления расчетных показателей для объектов водоснабжения и водоотведения установлены следующие критерии дифференциации жилищного фонда по степени благоустройства: здания, оборудованные водопроводом и канализацией, с централизованным горячим водоснабжением; здания, оборудованные водопроводом и канализацией, с местными водонагревателями; здания, не оборудованные водопроводом и канализацией (подача воды от водоразборных колонок).

4. Дифференциация территории по характеру освоения территории

Для регулирования плотности населения и нагрузки на объекты социальной, инженерной и транспортной инфраструктуры, обеспеченности площадками придомового благоустройства и парковочными местами установлены дифференцированные показатели по характеру освоения территории: развитие застроенных территорий, в том числе уплотнение; застройка на свободных территориях.

Показатели для развития застроенных территорий, в т.ч. уплотнения установлены в целях недопущения ухудшения комфорта жителей в сложившейся застройке по периметру, прилегающей к новому жилищному строительству в застроенной части. Предусмотрено 100 % обеспечение новых жилых строений в границах своей территории либо земельных участках.

Показатели при строительстве на свободных территориях установлены для целей сбалансированного функционального наполнения в границе элемента планировочной структуры и создания комфортной сельской среды.

Обоснование расчетных показателей, содержащихся в основной части местных нормативов градостроительного проектирования

В области образования

На территории Сухобузимского района 27 объектов в области образования, из них:

- школы -14 объектов;
- детские сады- 13 объектов.

Охват детей образовательными услугами -3053 чел.

Расчетные показатели обеспеченности населения Сухобузимского муниципального района объектами в области образования установлены с применением нормативно-методического подхода в сочетании с расчетным методом с учетом:

- целевых показателей социально-экономического развития территории, установленных документами стратегического планирования муниципального образования;
- особенностей возрастной структуры населения муниципального образования, а также прогноза численности детей, являющихся целевой аудиторией потребления образовательных услуг;
- оценки реального спроса: оценки фактического уровня обеспеченности населения образовательными организациями; наличия очередности в дошкольные образовательные организации; доли детей, поступивших после 9 класса в профессиональные образовательные организации;
- перехода общеобразовательных организаций на односменный режим работы;
- климатических особенностей муниципального образования.

Размеры земельных участков для объектов в области образования установлены с учетом положений СП 252.1325800.2016 «Здания дошкольных общеобразовательных организаций. Правила проектирования», СП 251.1325800.2016 «Здания общеобразовательных организаций. Правила проектирования», СП 2.4.3648-20 «Санитарно-эпидемиологические требования к организациям воспитания и обучения, отдыха и оздоровления детей и молодежи», СП 42.13330.2016, а также с учетом сложившейся практики проектирования и строительства.

Расчетные показатели территориальной доступности образовательных организаций установлены с учетом структуры жилищного фонда муниципального образования по типу застройки, предельной расчетной плотности населения на территории жилой застройки для элементов планировочной структуры различной площади, системы расселения и климатических особенностей муниципального района.

В области физической культуры и массового спорта

За 2022 год повысилась численность населения, занимающихся физкультурой и спортом. Удельный вес населения, систематически занимающихся физкультурой и спортом в 2022 году составил – 43,93%. Для сравнения в 2021 году доля занимающихся составила 42,64%.

На территории района ведет работу ДЮСШ.

На территории Сухобузимского района, кроме ДЮСШ, действуют шесть физкультурно-спортивных клубов по месту жительства граждан.

Обеспеченность спортивными сооружениями в 2022 году составила – 71,01%

Доля обучающихся, систематически занимающихся физической культурой и спортом, в общей численности обучающихся

В 2021 году показатель составлял – 83,27%, в 2022 – более 84%

Задача отрасли, повысить этот показатель к 2025 году до 93%.

Расчетные показатели обеспеченности населения Сухобузимского муниципального района объектами в области физической культуры и спорта установлены с применением следующих методов: нормативно-методический подход, расчетный метод и экспертная оценка с учетом:

целевых показателей (индикаторов) развития области физической культуры и спорта, установленных документами стратегического планирования Красноярского края и муниципального образования;

доли населения, имеющего противопоказания к занятиям физической культурой и спортом в муниципальном образовании;

демографической ситуации, в том числе возрастной структуры населения муниципального образования, и прогноза ее изменения;

особенностей природно-климатических условий муниципального образования;

фактического уровня обеспеченности населения спортивными сооружениями;

оценки реального спроса населения на получение услуг в области физической культуры и спорта;

планов по развитию сети инфраструктурных объектов в области физической культуры и спорта.

Расчетные показатели территориальной доступности спортивных сооружений установлены с учетом значения объектов в планировочной организации территории в зависимости от периодичности пользования объектами и с учетом структуры жилищного фонда муниципального образования по типу застройки, предельной расчетной плотности населения на территории жилой застройки для элементов планировочной структуры различной площади.

В области молодежной политики

Расчетные показатели обеспеченности населения Сухобузимского муниципального района объектами в области молодежной политики установлены расчетным методом с учетом особенностей возрастной структуры населения муниципального образования, а именно доли населения в возрасте от 14 до 35 лет.

Необходимая площадь учреждений по работе с детьми и молодежью определена по формуле:

$S_{мж} = N_{мж} \times S_{мин} \times N_{мин}$, где:

$S_{мж}$ – рекомендуемая суммарная минимальная площадь учреждений по работе с детьми и молодежью, кв. м;

$N_{мж}$ – численность населения муниципального образования в возрасте от 14 до 35 лет;

$S_{мин}$ – минимальная площадь (кв. м), необходимая для организации работы с одним молодым жителем в форме клубных, групповых занятий, секций. Принята в размере 6 кв. м;

$N_{мин}$ – минимальное число молодых жителей, одновременно получающих услуги в форме групповых клубных, кружковых занятий, секций на базе учреждения по работе с детьми и молодежью минимальной площади. Принимается равным 30 чел. исходя из того, что нагрузка несовершеннолетних в свободное время должна составлять не более 8 часов в неделю и, принимая во внимание типовое расписание работы кружковых и досуговых объединений (3 раза в неделю по 2 часа), при одновременном проведении занятий для 2-х групп (по 15 человек, при работе во второй половине дня после учебы (работы)).

Переход к удельному значению необходимой площади объектов выполнен с применением следующей формулы:

$S_o = (S_{мж} \times 1000) / N$, где:

S_o – рекомендуемая суммарная минимальная площадь учреждений по работе с детьми и молодежью на 1000 человек общей численности населения, кв. м;

$S_{мж}$ – рекомендуемая суммарная минимальная площадь учреждений по работе с детьми и молодежью, кв. м;

N – общая численность населения, чел.

Расчетные показатели территориальной доступности учреждений по работе с детьми и молодежью для установлены с учетом значения объектов в планировочной организации территории в зависимости от периодичности пользования населением и с учетом плотности населения на территории жилой застройки.

В области архивного дела

Расчетный показатель обеспеченности населения архивами установлен с учетом положения статьи 15 Федерального закона от 22.10.2004 № 125-ФЗ «Об архивном деле в Российской Федерации».

Расчетный показатель территориальной доступности архивов не устанавливается в виду эпизодичности пользования объектами.

В области культуры и искусства

В Сухобузимском районе работает 26 учреждений культуры культурно- досугового типа и 1 автоклуб, численность населения района составляет 19313 человека (2022г.). Уровень фактической обеспеченности населения района учреждениями культуры клубного типа до 2025 года составляет 100%.

В Сухобузимском районе работает 22 поселенческие библиотеки, численность населения района составляет 19313 человека (2022г.). Уровень фактической обеспеченности населения района библиотеками до 2025 года составляет 100%.

Парков культуры и отдыха на территории района нет.

Объектов культурного наследия, находящихся в муниципальной собственности, на территории района нет.

Расчетные показатели обеспеченности населения Сухобузимского муниципального района объектами в области культуры и искусства установлены с применением нормативно-методического подхода в сочетании с методом экспертной оценки и расчетным методом с учетом:

демографической ситуации в Сухобузимском муниципальном районе и прогноза ее изменения;

сложившейся сети организаций культуры и планов по ее развитию в соответствии с документами стратегического планирования муниципального района;

результатов социологического исследования общественного мнения относительно градостроительной ситуации, проведенного при подготовке настоящих МНГП.

Размеры земельных участков для объектов установлены с учетом сложившейся практики проектирования и строительства, рекомендаций по проектированию музеев, утвержденных 01.01.1988 ЦИИИЭП им. Б.С. Мезенцева, СП 42.13330.2016.

Расчетные показатели территориальной доступности установлены в соответствии со значением объектов в планировочной организации территории в зависимости от периодичности пользования.

В области охраны правопорядка

Расчетные показатели обеспеченности участковыми пунктами полиции определены с использованием нормативно-методического подхода в сочетании с расчетным методом.

Расчетные показатели для участковых пунктов полиции установлены с учетом следующих документов:

Приказ МВД России от 29.03.2019 № 205 «О несении службы участковым уполномоченным полиции на обслуживаемом административном участке и организации этой деятельности» (далее – Приказ МВД России от 29.03.2019 №205);

СП 500.1325800.2018 «Здания полиции. Правила проектирования»;

СП 42.13330.2016.

Согласно Приказу МВД России от 29.03.2019 № 205 за участковым уполномоченным полиции приказом начальника территориального органа МВД России на районном уровне закрепляется административный участок, размеры и границы которого в сельской местности определяются в границах одного или нескольких объединенных общей территорией сельских населенных пунктов в соответствии с установленными нормативами их штатной численности.

Размещение участковых пунктов полиции целесообразно предусматривать в непосредственной близости от жилой застройки и объектов инфраструктуры, что позволит обеспечить шаговую доступность для населения. Согласно таблице П.4 Приложения П СП 42.13330.2016 радиус обслуживания участкового пункта полиции в условиях городского населенного пункта следует устанавливать в 1 – 1,5 км до самого дальнего объекта участка.

В области жилищного строительства

Перед органами местного самоуправления муниципальных образований Красноярского края стоят задачи по созданию условий для формирования благоприятной среды жизнедеятельности человека, мониторингу осуществления градостроительной деятельности в сфере жилищного строительства с соблюдением требований технических регламентов, требований безопасности территории, реализации стратегической цели – создание комфортной городской среды.

Расчетные показатели для объектов в области жилищного строительства позволяют заложить показатели, обеспечивающие комфорт жителям на уровне разработки генерального плана, проекта планировки территории, при планировании КРТ.

Объектом нормирования для территорий жилой застройки являются объекты жилищного строительства. Установленные показатели, направленные на создание комфортной жилой среды, характеризуют обеспеченность населения территорией и интенсивность ее использования:

– дифференциация многоквартирного жилищного фонда по микрорайонам;

– предельная этажность многоквартирной жилой застройки, и возможность размещения высотных доминант;

– предельная расчетная плотность населения в границах элемента планировочной структуры;

– уровень обеспеченности площадками придомового благоустройства в границах земельного участка;

Показатели установлены для различных типов застройки, принятых в соответствии с Классификатором видов разрешенного использования земельных участков, утвержденным Приказом Росреестра от 10.11.2020 N П/0412, Требованиями к описанию и отображению в документах территориального планирования объектов федерального значения, объектов регионального значения, объектов местного значения, утвержденными Приказом Минэкономразвития России от 09.01.2018 № 10:

– индивидуальная жилая застройка – застройка отдельно стоящими жилыми домами высотой до 3 этажей включительно, либо блокированными жилыми домами, предназначенными для проживания одной семьи, имеющими отдельный земельный участок;

– малоэтажная жилая застройка – застройка многоквартирными, блокированными жилыми домами высотой до 4 этажей включительно (включая мансардный);

– среднеэтажная жилая застройка – застройка многоквартирными домами высотой от 5 до 8 этажей включительно.

Расчетный показатель минимального размера земельного участка установлен для размещения объектов жилищного строительства, в пересчете на общую площадь жилого здания (жилых зданий) в целях обеспечения оптимальной территории жилого объекта с учетом размещения площадок придомового благоустройства, коммуникаций, не зависимо от использования первых этажей под объекты жилого либо коммерческого назначения.

При расчете площади жилых помещений (площадь жилых помещений – суммарная площадь квартир в многоквартирных домах или суммарная площадь индивидуальных жилых домов) в многоквартирных домах от площади жилого здания (площадь

жилого здания – сумма площадей жилых и технических этажей, измеренных в пределах внутренних поверхностей наружных стен на уровне пола, без учета этажей, занимаемых объектами общественно-делового назначения, паркингом) необходимо использовать следующие коэффициенты:

- многоквартирный дом, 1-4 этажей – 0,9;
- многоквартирный дом, 4-5 этажей – 0,85;
- многоквартирный дом, 6этажей – 0,8.

Определение минимального размера земельного участка для размещения многоквартирного жилого здания

Размер земельного участка определяет отношение общей площади жилого здания к территории, необходимой для его размещения.

Расчет размера земельного участка, для зданий различной этажности выполняется по формуле:

$$P_{3y} = \frac{(S_{застр} + S_{благоустр}) \times K_{коммуникаций}}{S_{общ}} * 100, \text{ где:}$$

P_{3y} – минимальный размер земельного участка для размещения многоквартирного жилого здания, в расчете кв. м площади земельного участка на 100 кв. м. общей площади жилого здания.

$S_{застр}$ – территория, занимаемая жилым зданием, включая внешний контур отмотки здания, кв. м. Для расчетов рекомендуется использовать типовые проекты жилых зданий заданной этажности, применяемые на территории муниципального образования;

$S_{благоустр}$ – территория площадок придомового благоустройства, в том числе парковок для личного автотранспорта, гостевых парковочных мест (в границах земельного участка), озеленения, детских игровых, спортивных площадок, кв. м.

$S_{общ}$ – общая площадь жилого здания, кв. м; общая площадь жилого здания – определяется как сумма площадей жилых и технических этажей, измеренных в пределах внутренних поверхностей наружных стен на уровне пола, без учета этажей, занимаемых объектами общественного назначения, паркингом;

$K_{коммуникаций}$ – коэффициент, определяющий необходимый размер территорий, обеспечивающих подъезд, подход к зданию, связь с улично-дорожной сетью, связь между отдельными площадками придомового благоустройства, взаимное размещение площадок. Значение коэффициента установлено на основе анализа градостроительных планов земельных участков объектов жилого назначения различной этажности. Для территорий с уклоном рельефа до 10% коэффициент коммуникаций равен 1,25.

Показатели минимально допустимых размеров площадок придомового благоустройства различного функционального назначения в области жилищного строительства

При проектировании многоквартирной жилой застройки необходимо предусматривать размещение площадок придомового благоустройства с учетом нормативного расстояния от площадок до жилых и общественных зданий.

Показатель определяет минимальный уровень обеспеченности площадками придомового благоустройства жилого здания в границе земельного участка либо жилой группы. Выражается в площади территории, приходящейся на единицу общей площади жилых помещений (кв. м площадок/ 100 кв. м общей площади жилых помещений), устанавливается для каждого вида площадки дворового благоустройства. Минимально допустимые размеры площадок придомового благоустройства различного функционального назначения приведены ниже (Таблица 18).

Таблица 18– Показатели минимально допустимых размеров площадок придомового благоустройства различного функционального назначения

№ п/п	Наименование нормируемого расчетного показателя, единица измерения	Наименование нормируемого расчетного показателя, единица измерения	Значение расчетного показателя			
1	2	3	4			
1	Объекты жилищного строительства	Назначение площадки	Площадь площадки, кв. м на 100 кв. м общей площади жилых помещений [1, 2]	Минимальный размер одной площадки, кв. м		
			Сухобузимский район			
		Для игр детей дошкольного и младшего школьного возраста	2,47		12	
		Для отдыха взрослого населения	0,7		15	
		Для занятий физкультурой	2,6		98	
		Для хозяйственных целей (контейнерные площадки для сбора ТКО и крупногабаритного мусора) [9]	0,2		10	
		Озеленение [7]	застройка на свободных территориях		22	-
			развитие застроенных территорий, в т.ч. уплотнение		22	-
		Крытые общественные пространства (зимние сады) [8]	-		130	
		Для выгула собак [6]	0,1		150	
Для парковки автомобилей [5]	[4]	75				

Примечания:

1. Показатели минимально допустимых размеров площадок придомового благоустройства для многоквартирной жилой застройки дифференцированы с учетом климатического районирования, природных зон и территориальных возможностей.
2. Общая площадь жилых помещений состоит из суммы площади всех частей таких помещений, включая площадь помещений вспомогательного использования, предназначенных для удовлетворения гражданами бытовых и иных нужд, связанных с их

1	2	3	4
	проживанием в жилом помещении, за исключением балконов, лоджий, веранд и террас, в соответствии с приказом Росреестра от 23.10.2020 N П/0393.		
	3. Показатели определяются с учетом расчетных показателей обеспеченности территории местами хранения индивидуального автотранспорта в границах земельного участка, на котором планируется размещение объекта капитального строительства жилого назначения, в соответствии с таблицей (Таблица 11) раздела 1.4.9 настоящих МНГП.		
	4. Площадь территории, необходимая для размещения одного места хранения индивидуального автотранспорта с учетом организации проезда, принимается равной		
	25 кв. м		
	5. Допускается размещение одной площадки для выгула собак в границе микрорайона, квартала из расчета потребности в таком объекте всех проживающих в данном элементе планировочной структуры.		
	6. Организация площадок озеленения обеспечивается следующим образом: не менее 20% - крупномерные саженцы деревьев исходя из площади территории не более 18 кв.м на 1 саженец (высотой от 3 метров) с комом земли, включая озеленение травянистыми растениями; не менее 20% – кустарники исходя из площади территории не более 4 кв.м на 1 кустарник, включая озеленение травянистыми растениями; 60% - травянистые растения (цветники и газон).		
	7. При развитии застроенных территорий и застройке на свободных территориях рекомендуется организация крытых общественных пространств, и пешеходных галерей в первых этажах планируемых к строительству многоквартирных домов.		
	8. Допускается размещение общей площадки для хозяйственных целей в границе квартала или жилой группы с и учетом планируемой численности населения и нормы накопления отходов в данном элементе планировочной структуры.		

Удельный размер площадок для отдыха взрослого населения и хозяйственных целей, установлен на основании "СП 476.1325800.2020. Свод правил. Территории городских и сельских поселений. Правила планировки, застройки и благоустройства жилых микрорайонов" в пересчете на 100 кв. м площади жилых помещений.

Площадки для игр детей дошкольного и младшего школьного возраста на придомовой территории многоквартирной жилой застройки размещается 0,37 кв. м на одного человека, переведенных на 100 кв. м площади жилых помещений, с учетом минимального социальной нормы предоставления площади жилых помещений для жителей Красноярского края.

Расчет обеспеченности площадками придомового благоустройства производится по формуле (1):

$$S_{\text{БЛАГОУСТР}} = P_{\text{УД_БЛАГОУСТР}} * S_{\text{ОБЩ_КВ}} / 100, \text{ где:}$$

$S_{\text{БЛАГОУСТР}}$ – минимальный размер площадок придомового благоустройства, кв. м;

$P_{\text{УД_БЛАГОУСТР}}$ – показатель удельной потребности в площадках придомового благоустройства, кв. м площади благоустройства на 100 кв. м общей площади жилых помещений. Принимается в соответствии с показателями таблицы (Таблица 18) Материалов по обоснованию МНГП;

$S_{\text{ОБЩ_КВ}}$ – общей площади жилых помещений, кв. м. Принимается в соответствии с технико-экономическими показателями жилого здания, жилой группы.

Расчет необходимо производить для каждого из видов площадок придомового благоустройства.

При этом необходимо учитывать требования Таблица 12 раздела настоящих МНГП в части мест постоянного хранения индивидуального автотранспорта при размещении объектов капитального строительства жилого назначения.

Определение расчетной плотности населения в границах элемента планировочной структуры

Для регулирования плотности населения установлены дифференцированные показатели с учетом численности постоянного населения, природно-климатических условий, территориальных возможностей населенных пунктов и результатов проведенного социологического исследования по выявлению общественного запроса населения.

Расчетная плотность населения определяет минимальное значение обеспеченности населения территорией. Показатель позволяет оценить максимальную численность населения в границах проектируемой территории и потребность в размещении объектов социальной, коммунальной инфраструктуры необходимой мощности для этой территории.

При формировании площадок под жилищное строительство для развития застроенных территорий в т.ч уплотнение, для застройки отдельных земельных участков, при увеличении плотности сложившейся застройки необходимо учитывать:

размер земельного участка - показатель минимально допустимой площади территории, необходимой для размещения многоквартирного жилого здания (жилых зданий);

обеспечение жителей планируемого жилого здания (жилых зданий) нормативной потребностью в объектах социальной инфраструктуры в границах пешеходной доступности.

При формировании площадок для жилищного строительства на свободных территориях, необходимо учитывать:

степень градостроительной ценности территории;

максимальную расчетную плотность населения, соответствующую предполагаемой высотности жилых зданий и уровню комфорта.

При развитии застроенных территорий необходимо проводить анализ существующей плотности населения в границах планировочного элемента. Если данный показатель превышает предельный показатель плотности населения в соответствующем по площади элементе планировочной структуры, то новое жилищное строительство на данной территории допускается только после согласования проекта на градостроительном совете и соответствующего обоснования.

В зонах чрезвычайной экологической ситуации и в зонах экологического бедствия не допускается увеличение существующей плотности жилой застройки без проведения необходимых мероприятий по охране окружающей среды.

При планировании развития жилищного строительства необходимо учитывать потребность в размещении в границах жилых зон объектов, обеспечивающих их жизнедеятельность, удовлетворяющих социальные потребности населения, создающих условия для комфортного проживания на территории. К таким объектам относятся: автомобильные проезды, зоны прокладки инженерных коммуникаций, участки благоустройства и озеленения территории, объекты социально-бытового и культурного обслуживания населения повседневного и периодического пользования.

Расчетная плотность населения определяет минимальное значение обеспеченности территорией, выражается в максимально допустимой расчетной плотности населения.

Расчетная плотность населения установлена методом пространственно-математического моделирования с целью определения максимального числа жителей, приходящегося на единицу площади территории при следующих условиях:

полное обеспечение жителей объектами: социальной, коммунальной, транспортной инфраструктур, прочими объектами обслуживания в границах пешеходной доступности;

соблюдение нормативного уровня озеленения и благоустройства территории, уровня жилищной обеспеченности в соответствии со стратегическими задачами.

Пространственная модель определяет пропорциональное соотношение территорий необходимых для размещения всех составляющих планировочного элемента с учетом:

расчетных показателей минимальной обеспеченности объектами социальной инфраструктуры повседневного, периодического пользования, размеров земельных участков, необходимых для размещения данных объектов и территориальной доступности таких объектов для населения;

потребности в обеспечении населения объектами торговли, общественного питания, прочими объектами обслуживания; действующего уровня обеспеченности населения легковыми автомобилями на расчетный срок, показателей обеспеченности местами постоянного и временного хранения автомобилей;

требований к благоустройству и озеленению территорий, доли озеленения земельных участков;

минимального размера земельного участка объектов жилищного строительства;

морфологических признаков планировочного элемента (размер планировочного элемента, плотность улично-дорожной сети, преобладающий тип застройки).

Баланс территорий является основанием для установления максимальной расчетной плотности населения в границах планировочного элемента.

Результат определения балансов территорий приведены ниже (Таблица

Таблица 20).

Таблица 19 – Баланс территорий элемента планировочной структуры с преобладающей малоэтажной жилой застройкой

Назначение территории	Доля территорий в зависимости от площади элемента планировочной структуры, %				
	1,5 га	до 10 га	от 10 до 40 га	от 40 до 90 га	более 90 га
1	2	3	4	5	6
Территории объектов жилищного строительства	98	89	65	58	50
Территории элементов озеленения (за пределами территории объектов жилищного строительства) [1]	2	11	16	17	20
Территории транспортных, инженерных коммуникаций	-	-	10	13	16
Территории объектов образования	-	-	9	12	10
Территории парковочных комплексов	-	-	-	-	-
Территории спортивных комплексов	-	-	-	-	1,5
Территории объектов здравоохранения	-	-	-	-	0,5
Территории иных объектов общественного назначения	-	-	-	-	2
Расчетная плотность населения элемента планировочной структуры, чел./га	370	250	210	140	130
Сухобузимский район					

Для территорий индивидуальной жилой застройки предлагается учитывать расчетную плотность населения в границах квартала жилой застройки. Расчетная плотность населения квартала индивидуальной жилой застройки, в зависимости от показателя семейности и размера земельного участка индивидуальной жилой застройки, приведена ниже (Таблица 21)

Таблица 20 – Расчетная плотность населения квартала индивидуальной жилой застройки

Размер земельного участка индивидуальной жилой застройки, га	Расчетная плотность населения, чел./га, в зависимости от среднего показателя семейности (человек в семье) [1]					
	2,5	3,0	3,5	4,0	4,5	5,0
0,04	63	75	88	100	112	125
0,06	42	50	58	67	75	83
0,08	31	38	44	50	56	62
0,10	25	30	35	40	45	50
0,12	21	25	29	33	37	41
0,15	16	20	23	27	30	33
0,20	13	15	18	20	22	25
0,25	10	12	14	16	18	20

Примечание:

1. В сельских населенных пунктах, где не планируется централизованное инженерное обеспечение, минимальная плотность населения принимается не менее 10 чел./га.

В области благоустройства и массового отдыха

Расчетные показатели в отношении объектов благоустройства и организации массового отдыха населения установлены с учетом раздела 9 СП 42.13330.2016, дифференциации населенных пунктов по численности населения в соответствии с таблицей (Таблица 1 - Численность постоянного населения Красноярского края в разрезе муниципальных образований Приложения №1 к региональным нормативам градостроительного проектирования Красноярского края) Основной части РНГП Красноярского края, климатических особенностей и принадлежности территорий Красноярского края к определенным природным зонам (арктические пустыни, тундра, лесотундра, леса, лесостепи, степи, горные системы), сложившейся практики проектирования и строительства объектов, исходя из анализа потребности населения в данных объектах и возможностей территории.

Расчетный показатель минимально допустимого уровня обеспеченности детскими площадками – 0,7 кв. м на человека установлен в соответствии с таблицей 8.1 СП 476.1325800.2020. «Свод правил. Территории городских и сельских поселений. Правила планировки, застройки и благоустройства жилых микрорайонов».

Для создания комфортной среды в населенных пунктах установлен вид объекта – площадка отдыха населения. В состав такой площадки могут входить детские площадки, спортивные площадки для жителей сельского населенного пункта, а также площадки для отдыха взрослого населения, обеспеченные городской мебелью, малыми архитектурными формами и освещением.

В области автомобильных дорог

Уровень обеспеченности индивидуальными легковыми автомобилями принят с учетом усредненных данных о количестве зарегистрированных автомобилей на территории Красноярского края с учетом макрорайонирования территории. При разработке градостроительной документации муниципальных образований данный показатель может корректироваться в зависимости от текущего уровня автомобилизации в муниципальном образовании.

Общая потребность в местах постоянного хранения для объектов капитального строительства жилого назначения и временного хранения для объектов обслуживания принята исходя из прогнозируемого уровня обеспеченности индивидуальными легковыми автомобилями при условии, что каждый автомобиль обеспечен местом для стоянки. В целях установления показателя минимальной обеспеченности местами постоянного хранения легковых автомобилей для объектов капитального строительства жилого назначения были проанализированы данные о параметрах существующего и строящегося жилья на территории Красноярского края.

Расчет требуемого количества мест хранения исходя из жилой площади видится наиболее целесообразным ввиду следующих положений:

- нормирование данного расчетного показателя на единицу площади позволяет производить расчет унифицировано для объектов различного класса, независимо от сложившейся обеспеченности жилой площади на человека;
- показатель учитывает параметры существующего и строящегося жилья на территории;
- на этапе разработки документации по планировке территории общий объем жилого фонда – основной показатель, содержащийся в утверждаемой части проекта;
- исключается неоднозначная трактовка норм.

В области электро-, тепло-, газо- и водоснабжения населения, водоотведения

В качестве расчетных показателей минимального допустимого уровня обеспеченности объектами местного значения коммунальной инфраструктуры рекомендуется использовать показатели удельного потребления населением коммунальных ресурсов согласно Приказу Минэкономразвития России от 15.02.2021 № 71 «Об утверждении Методических рекомендаций по подготовке нормативов градостроительного проектирования».

Показатели удельного потребления коммунальных ресурсов для градостроительной документации могут определяться на единицу численности населения или общей площади зданий (кв. м).

Электроснабжение

Расчетными показателями минимального допустимого уровня обеспеченности объектами местного значения населения муниципальных образований на территории Красноярского края в области электроснабжения принимаются: укрупненный показатель электропотребления (кВт·ч в год на 1 человека) и удельная расчетная коммунально-бытовая нагрузка (кВт на 1 человека) определены согласно СП 42.13330.2016 «Градостроительство. Планировка и застройка городских и сельских поселений» (Приложение Л).

Теплоснабжение

Расчетным показателем минимально допустимого уровня обеспеченности объектами теплоснабжения является расход тепла на отопление зданий на 1 кв. м общей площади, который зависит от расчетной температуры наружного воздуха.

Расчетная температура наружного воздуха для расчетных часовых расходов тепла на отопление жилых, административных и общественных зданий и сооружений принимается в соответствии с Таблицей 9 СП 131.13330.2020 «СНиП 23-01-99*». Строительная климатология». Распределение температуры наружного воздуха наиболее холодной пятидневки по всей территории Красноярского края неравномерно и представлено ниже (Рисунок 1).

Для определения расчетных показателей для объектов теплоснабжения необходимо пользоваться климатическими данными территории Сухобузимского района (Таблица).

Удельные расходы тепла на отопление рассчитываются только для населенных пунктов, расположенных на межселенной территории.

Таблица 21– Климатические данные территории Сухобузимского района

№ п/п	Наименование муниципального района	Температура воздуха наиболее холодной пятидневки, °С	Примечание
1.	Сухобузимский муниципальный район	-37	

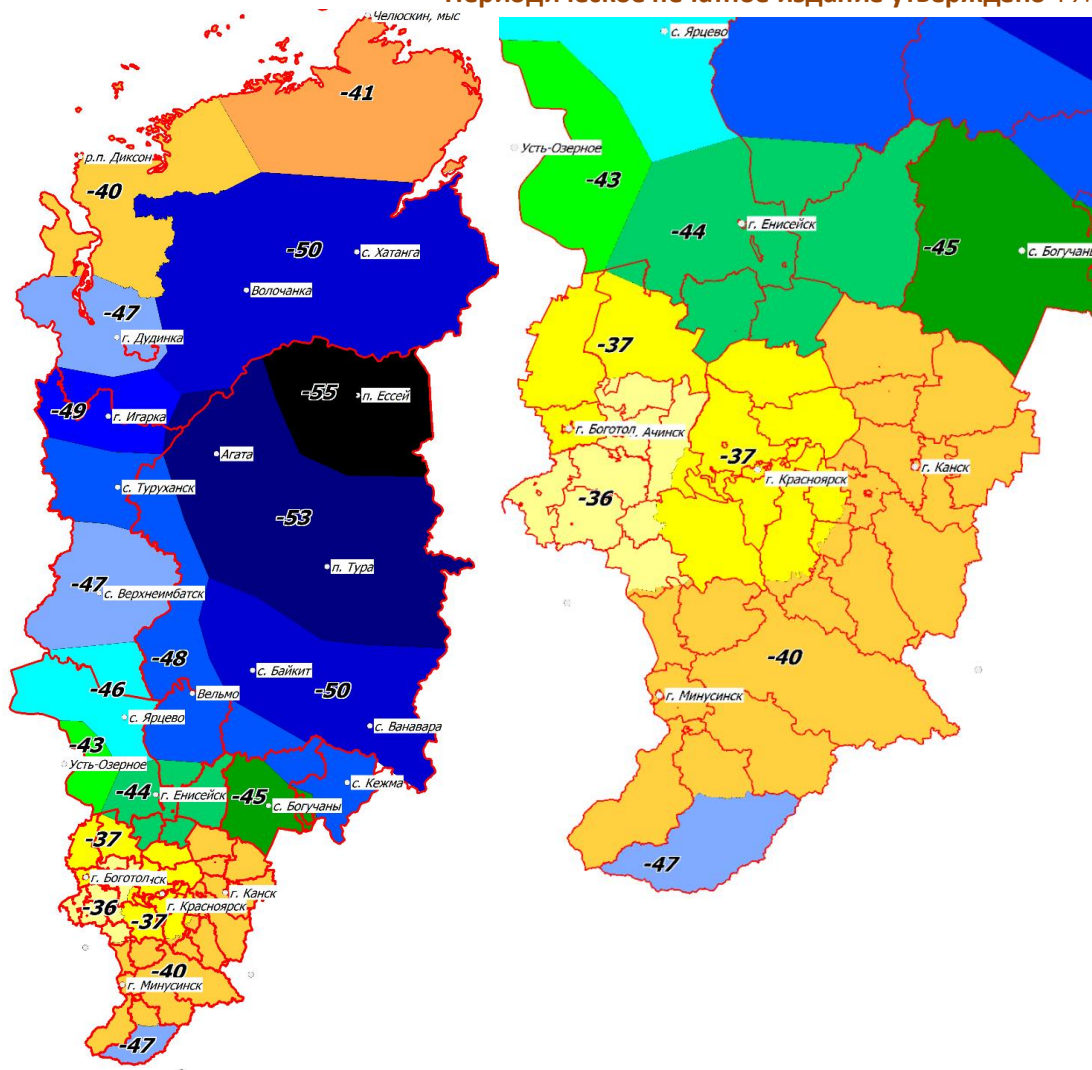


Рисунок 1– Распределение температуры наружного воздуха наиболее холодной пятидневки на территории Красноярского края, °С

Расчетные часовые расходы тепла на отопление жилых, административных и общественных зданий и сооружений рассчитываются согласно разделу 5 СП 50.13330.2012 «СНиП 23-02-2003 «Тепловая защита зданий» по укрупненным показателям расхода тепла, отнесенным к 1 кв. м общей площади зданий, и СП 131.13330.2020.

Для вновь создаваемых зданий, строений, сооружений удельная характеристика расхода тепловой энергии на отопление и вентиляцию должна постепенно уменьшаться: с 1 января 2023 года – на 40 % (класс энергосбережения В+), а с 1 января 2028 года – на 50 % (класс энергосбережения А). Величина расхода тепла на вентиляцию для жилой застройки не учитывается, а для административных и общественных зданий в зависимости от назначения составляет от 65% (для общественных зданий) до 120% (для поликлиник и больниц) от нагрузки на отопление. Удельная величина тепловой энергии на нагрев горячей воды потребителями на 1 кв. м общей площади здания рассчитывается согласно приложению Г СП 124.13330.2012 «СНиП 41-02-2003 «Тепловые сети».

Периодическое печатное издание утверждено 19.04.2016

Таблица 22 – Удельная величина тепловой энергии на нагрев горячей воды потребителями на 1 кв. м общей площади здания

Потребители	Удельная величина тепловой энергии, Вт/кв. м	Удельная величина тепловой энергии, ккал/ч на 1 кв. м
Жилые дома независимо от этажности, оборудованные умывальниками, мойками и ваннами, с квартирными регуляторами давления		
с обеспеченностью 20 кв. м /чел	15,3*	13,2
с обеспеченностью 25 кв. м /чел	12,2*	10,5
с обеспеченностью 30 кв. м /чел	10,2**	8,8
с обеспеченностью 35 кв. м /чел	8,7**	7,5
Примечания: * – параметр согласно приложению Г СП 124.13330.2012 «СНиП 41-02-2003 «Тепловые сети». ** – параметр получен методом экстраполяции.		

Водоснабжение и водоотведение

В области водоснабжения и водоотведения средний (среднесуточный, среднемесячный) отпуск воды на 1 жителя принят с учетом приказа министерства промышленности, энергетики и жилищно-коммунального хозяйства Красноярского края от 04.12.2020 № 14-37н «Об утверждении нормативов потребления коммунальных услуг по холодному и горячему водоснабжению в жилых помещениях (нормативов потребления холодной воды для предоставления коммунальной услуги по горячему водоснабжению в жилом помещении), нормативов потребления коммунальной услуги по холодному водоснабжению при использовании земельного участка и надворных построек на территории Красноярского края».

Газоснабжение

Нормирование объектов в области газоснабжения произведено на основании Приказа министерства промышленности, энергетики и жилищно-коммунального хозяйства Красноярского края от 04.12.2020 № 14-40н «Об утверждении нормативов потребления коммунальной услуги по газоснабжению на территории Красноярского края». Норматив на газоснабжение природным газом населения в целях пищевого приготовления не устанавливается.

В области предупреждения чрезвычайных ситуаций, стихийных бедствий, эпидемий и ликвидации их последствий

Расчетные показатели обеспеченности населения объектами местного значения в области предупреждения чрезвычайных ситуаций муниципального характера-аварийно-спасательных служб и (или) аварийно-спасательных формирований установлены с применением нормативно-методического подхода в сочетании с методом экспертной оценки на основании приказа Минэкономразвития России от 15.02.2021 № 71 «Об утверждении методических рекомендаций по подготовке нормативов градостроительного проектирования».

Расчетный показатель территориальной доступности аварийно-спасательных служб и (или) аварийно-спасательных формирований не устанавливается.

В области организации ритуальных услуг и содержания мест захоронения

Значение расчетного показателя обеспеченности кладбищами традиционного захоронения установлено в соответствии с Приложением Д СП 42.13330.2016.

Значение расчетного показателя обеспеченности населения бюро похоронного обслуживания установлено методом экспертной оценки – 1 объект на муниципальное образование.

ПРАВИЛА И ОБЛАСТЬ ПРИМЕНЕНИЯ РАСЧЕТНЫХ ПОКАЗАТЕЛЕЙ

Действие МНГП муниципального района распространяется на всю территорию муниципального образования.

МНГП муниципального района обязательны для всех субъектов градостроительной деятельности на территории муниципального района независимо от их организационно-правовой формы.

МНГП муниципального района распространяются на вновь разрабатываемую градостроительную и иную документацию, а также проекты внесения изменений в такую документацию.

Расчетные показатели минимально допустимого уровня обеспеченности объектами местного значения и максимально допустимого уровня территориальной доступности таких объектов для населения, установленные МНГП муниципального района, применяются в соответствии с настоящим разделом.

Расчетные показатели применяются при разработке следующей градостроительной документации (Таблица 23):

при разработке схемы территориального планирования муниципального района расчетные показатели применяются для определения характеристик и местоположения объектов местного значения муниципального района.

при разработке документации по планировке территории для определения характеристик планируемого развития территории, в том числе плотности и параметров застройки территории, характеристик планируемых к размещению объектов капитального строительства, размеров земельных участков;

при разработке правил землепользования и застройки для установления предельных размеров земельных участков в градостроительных регламентах, а также в случае, если в правилах землепользования и застройки определены территории, в границах которых запланирована деятельность по комплексному развитию, – для определения расчетных показателей минимально допустимого уровня обеспеченности территории объектами коммунальной, транспортной, социальной инфраструктур и расчетных показателей максимально допустимого уровня территориальной доступности указанных объектов для населения.

МНГП муниципального района применяются при выдаче разрешения на строительство для проведения проверки соответствия проектной документации требованиям к строительству, реконструкции объекта капитального строительства, установленным на дату выдачи представленного для получения разрешения на строительство градостроительного плана земельного участка, а также допустимости размещения объекта капитального строительства в соответствии с разрешенным использованием земельного участка и ограничениями, установленными в соответствии с земельным и иным законодательством Российской Федерации.

МНГП муниципального района применяются при выдаче разрешения на отклонение от предельных параметров разрешенного строительства, реконструкции объектов капитального строительства для подготовки комиссией по подготовке проекта правил землепользования и застройки рекомендаций о предоставлении такого разрешения или об отказе в его предоставлении.

МНГП муниципального района применяются при разработке правил благоустройства территории для установления норм и правил благоустройства, в том числе требований к проектам благоустройства.

МНГП муниципального района применяются при организации конкурсов на разработку документации архитектурно-строительного проектирования, проектов благоустройства для установления требований к проектным решениям по развитию территории и размещению объектов, содержащихся в конкурсной документации.

МНГП муниципального района применяются при разработке проектной документации, проектов благоустройства для установления параметров и характеристик территорий, зданий и сооружений.

МНГП муниципального района применяются при комплексном развитии территории для определения характеристик планируемого развития территории, в том числе параметров застройки территории, видов разрешенного использования и размеров земельных участков в решениях органа местного самоуправления о комплексном развитии, в документации по планировке территории комплексного развития.

МНГП муниципального района также применяются при принятии иных документов и решений в сфере управления развитием территории.

Таблица 23– Перечень расчетных показателей для объектов местного значения муниципального района и объектов иного значения, применяемых при подготовке документов территориального планирования, документов градостроительного зонирования и документации по планировке территории

№ п/п	Наименование вида объекта	Наименование расчетных показателей	СТП	ДППТ	ПЗЗ
РАСЧЕТНЫЕ ПОКАЗАТЕЛИ ДЛЯ ОБЪЕКТОВ МЕСТНОГО ЗНАЧЕНИЯ МУНИЦИПАЛЬНОГО РАЙОНА					
1	В области образования				
1.1	Дошкольные образовательные организации	Уровень обеспеченности	+	+	+
		Размер земельного участка	–	+	+
		Территориальная доступность	+	+	+
1.2	Общеобразовательные организации	Уровень обеспеченности	+	+	+
		Размер земельного участка	–	+	+
		Территориальная доступность	+	+	+
1.3	Организации дополнительного образования	Уровень обеспеченности	+	+	+
		Размер земельного участка	–	+	+
		Территориальная доступность	+	+	+
1.4	Центры психолого-педагогической, медицинской и социальной помощи	Уровень обеспеченности	+	–	–
2	В области физической культуры и массового спорта				
2.1	Спортивные сооружения	Уровень обеспеченности	+	–	–
2.2	Плавательные бассейны (крытые и открытые общего пользования)	Уровень обеспеченности	+	+	–
		Территориальная доступность	+	+	–
2.3	Плоскостные спортивные сооружения (в том числе спортивные (игровые) площадки; спортивные поля, включая футбольные поля)	Уровень обеспеченности	+	+	+
		Территориальная доступность	+	+	–
2.4	Спортивные залы	Уровень обеспеченности	+	+	–
		Территориальная доступность	+	+	–
2.5	Лыжные базы	Уровень обеспеченности	+	–	–
2.6	Сооружения для стрелковых видов спорта	Уровень обеспеченности	+	–	–

Периодическое печатное издание утверждено 19.04.2016

№ п/п	Наименование вида объекта	Наименование расчетных показателей	СТП	ДППТ	ПЗЗ
	(в том числе тир, стрельбище, стенд)				
2.7	Объекты городской и рекреационной инфраструктуры, приспособленные для занятий физической культурой и спортом (за исключением дорожек велосипедных)	Уровень обеспеченности	+	-	-
3	В области молодежной политики				
3.1	Учреждения по работе с детьми и молодежью (дом молодежи, молодежный центр, молодежный клуб и иные учреждения, предоставляющие социальные услуги молодежи)	Уровень обеспеченности	+	+	+
		Размер земельного участка	-	+	+
		Территориальная доступность	+	+	+
4	В области архивного дела				
4.1	Архивы	Уровень обеспеченности	+	-	-
5	В области культуры и искусства				
5.1	Общедоступные библиотеки	Уровень обеспеченности	+	+	-
		Размер земельного участка	-	+	+
		Территориальная доступность	+	-	-
5.2	Детские библиотеки	Уровень обеспеченности	+	-	-
		Размер земельного участка	-	+	+
5.3	Объект культурно-досугового (клубного) типа	Уровень обеспеченности	+	-	-
		Территориальная доступность	+	-	-
5.4	Центры культурного развития	Уровень обеспеченности	+	-	-
5.5	Музеи	Уровень обеспеченности	+	-	-
		Размер земельного участка	-	+	+
6	В области охраны правопорядка				
6.1	Участковые пункты полиции	Уровень обеспеченности	+	-	-
		Территориальная доступность	+	-	-
7	В области жилищного строительства				
7.1	Объекты жилищного строительства	Минимальный размер земельного участка в зависимости от характера освоения территории, кв. м на 100 кв. м общей площади жилого здания	-	+	-
		Плотность населения элемента планировочной структуры	-	+	-
8	В области благоустройства и массового отдыха				
8.1	Озелененные территории общего пользования	Уровень обеспеченности	+	+	+
8.2	Площадки отдыха населения	Размер земельного участка	+	+	+
		Территориальная доступность	+	+	-
8.3	Детские игровые площадки	Уровень обеспеченности	+	+	+
		Территориальная доступность	+	+	-
9	В области автомобильных дорог местного значения				
9.1	Автомобильные дороги общего пользования	Уровень обеспеченности	+	+	-
10	В области электро-, тепло-, газо- и водоснабжения населения и водоотведения				
10.1	Объекты электроснабжения	Электропотребление	+	+	-
		Удельная коммунально-бытовая электрическая нагрузка	+	+	-
10.2	Объекты теплоснабжения	Удельные расходы тепла на отопление жилых зданий	+	+	-
		Удельная величина тепловой энергии на нагрев горячей воды потребителями жилых зданий	+	+	-
		Удельные расходы тепла на отопление административных зданий	+	+	-
10.3	Объекты газоснабжения	Удельный расход сжиженного углеводородного газа	+	+	-
10.4	Объекты водоснабжения	Удельное среднесуточное водопотребление (за год)	+	+	-
10.5	Объекты водоотведения	Удельное среднесуточное водопотребление (за год)	+	+	-
11	В области предупреждения чрезвычайных ситуаций, стихийных бедствий, эпидемий и ликвидации их последствий				
11.1	Аварийно-спасательные службы и (или) аварийно-спасательные формирования Таймырского Долгано-Ненецкого и Эвенкийского муниципальных районов	Уровень обеспеченности	+	-	-
12	В области ритуальных услуг и содержания мест захоронения				
12.1	Кладбища традиционного захоронения	Размер земельного участка	+	-	+
12.2	Бюро похоронного обслуживания	Уровень обеспеченности	+	-	-
РАСЧЕТНЫЕ ПОКАЗАТЕЛИ ДЛЯ ОБЪЕКТОВ ИНОГО ЗНАЧЕНИЯ					
13	В области хранения индивидуального транспорта				
13.1	Места постоянного хранения	Уровень обеспеченности, общая	+	+	+

Периодическое печатное издание утверждено 19.04.2016

№ п/п	Наименование вида объекта	Наименование расчетных показателей	СТП	ДППТ	ПЗЗ
	индивидуального автотранспорта при размещении многоквартирного дома, места временного хранения легковых автомобилей у объектов обслуживания и объектов производственного и коммунального назначения	обеспеченность местами постоянного хранения для многоквартирного дома, мест			

ПРИЛОЖЕНИЕ А

Перечень видов объектов местного значения, подлежащих нормированию в МНГП муниципального района

Виды объектов	Нормативное обоснование
Виды объектов местного значения муниципального района	
В области образования	
дошкольные образовательные организации; общеобразовательные организации; организации дополнительного образования	п. 11 ч. 1 ст. 15 Федерального закона № 131-ФЗ
центры психолого-педагогической, медицинской и социальной помощи	ч. 1 ст. 42 Федерального закона от 29.12.2012 № 273-ФЗ «Об образовании в Российской Федерации»
В области физической культуры и массового спорта	
спортивные сооружения; плавательные бассейны (крытые и открытые общего пользования); плоскостные спортивные сооружения (в том числе спортивные (игровые) площадки; спортивные поля, включая футбольные поля); спортивные залы; лыжные базы; сооружения для стрелковых видов спорта (в том числе тир, стрельбище, стенд); объекты городской и рекреационной инфраструктуры, приспособленные для занятий физической культурой и спортом (за исключением дорожек велосипедных)	п. 26 ч. 1 ст. 15 Федерального закона № 131-ФЗ
В области молодежной политики	
учреждения по работе с детьми и молодежью (дом молодежи, молодежный центр, молодежный клуб и иные учреждения, предоставляющие социальные услуги молодежи)	п. 27 ч. 1 ст. 15 Федерального закона № 131-ФЗ
В области архивного дела	
архивы	п. 16. ч. 1 ст. 15 Федерального закона № 131-ФЗ
В области культуры и искусства	
общедоступные библиотеки; детские библиотеки; объект культурно-досугового (клубного) типа	п. 19 ч. 1 ст. 15 Федерального закона № 131-ФЗ
центры культурного развития	п. 19.1 ч. 1 ст. 15 Федерального закона № 131-ФЗ
В области охраны правопорядка	
участковые пункты полиции	п. 8.1 ч. 1 ст. 15 Федерального закона № 131-ФЗ
В области жилищного строительства	
объекты жилищного строительства	ч. 2 ст. 15.1 Федерального закона № 131-ФЗ
В области благоустройства и массового отдыха	
озелененные территории общего пользования; площадки отдыха населения; детские игровые площадки	ч. 2 ст. 15.1 Федерального закона № 131-ФЗ
В области автомобильных дорог	
автомобильные дороги общего пользования	п. 5 ч. 1 ст. 15 Федерального закона № 131-ФЗ
В области электро-, тепло-, газо- и водоснабжения населения, водоотведения	
объекты электроснабжения; объекты теплоснабжения; объекты газоснабжения; объекты водоснабжения; объекты водоотведения	п. 4 ч. 1 ст. 15 Федерального закона № 131-ФЗ
В области организации ритуальных услуг и содержания мест захоронения	
кладбища традиционного захоронения; бюро похоронного обслуживания	п. 17 ч. 1 ст. 15 Федерального закона № 131-ФЗ
Виды объектов иного значения	
места постоянного хранения индивидуального автотранспорта при размещении многоквартирного дома	постановление Правительства Российской Федерации от 16.12.2020 № 2122 «О расчетных показателях, подлежащих установлению в региональных нормативах градостроительного проектирования»

Примечания:

Периодическое печатное издание утверждено 19.04.2016

Под Федеральным законом № 414-ФЗ понимается Федеральный закон от 21.12.2021 № 414-ФЗ «Об общих принципах организации публичной власти в субъектах Российской Федерации».

Под Федеральным законом № 131-ФЗ понимается Федеральный закон от 06.10.2003 № 131-ФЗ «Об общих принципах организации местного самоуправления в Российской Федерации»

ПРИЛОЖЕНИЕ Б

Перечень основных нормативных правовых актов и документов, использованных при подготовке МНГП муниципального района

Федеральные законы

Градостроительный кодекс Российской Федерации.
Земельный кодекс Российской Федерации.
Жилищный кодекс Российской Федерации.
Федеральный закон от 06.10.2003 № 131-ФЗ «Об общих принципах организации местного самоуправления в Российской Федерации».
Федеральный закон от 28.06.2014 № 172-ФЗ «О стратегическом планировании в Российской Федерации».
Федеральный закон от 04.12.2007 № 329-ФЗ «О физической культуре и спорте в Российской Федерации».
Федеральный закон от 29.12.2012 № 273-ФЗ «Об образовании в Российской Федерации».
Федеральный закон от 29.12.1994 № 78-ФЗ «О библиотечном деле».
Федеральный закон от 26.05.1996 № 54-ФЗ «О Музейном фонде Российской Федерации и музеях в Российской Федерации».
Федеральный закон от 26.03.2003 № 35-ФЗ «Об электроэнергетике».
Федеральный закон от 31.03.1999 № 69-ФЗ «О газоснабжении в Российской Федерации».
Федеральный закон от 27.07.2010 № 190-ФЗ «О теплоснабжении».
Федеральный закон от 07.12.2011 № 416-ФЗ «О водоснабжении и водоотведении».
Федеральный закон от 08.11.2007 № 257-ФЗ «Об автомобильных дорогах и о дорожной деятельности в Российской Федерации и о внесении изменений в отдельные законодательные акты Российской Федерации».
Федеральный закон от 30.12.2020 № 489-ФЗ «О молодежной политике в Российской Федерации».
Федеральный закон от 22.10.2004 № 125-ФЗ «Об архивном деле в Российской Федерации».
Федеральный закон от 21.12.1994 № 69-ФЗ «О пожарной безопасности».
Федеральный закон от 12.01.1996 № 8-ФЗ «О погребении и похоронном деле».
Закон Российской Федерации от 09.10.1992 № 3612-1 «Основы законодательства Российской Федерации о культуре».

Иные нормативные акты Российской Федерации

Постановление Правительства Российской Федерации от 16.12.2020 № 2122 «О расчетных показателях, подлежащих установлению в региональных нормативах градостроительного проектирования».

Приказ Минэкономразвития России от 15.02.2021 № 71 «Об утверждении методических рекомендаций по подготовке нормативов градостроительного проектирования».

Приказ Минспорта России от 19.08.2021 № 649 «О рекомендованных нормативах и нормах обеспеченности населения объектами спортивной инфраструктуры».

Приказ Федерального агентства по делам молодежи от 13.05.2016 № 167 «Об утверждении Методических рекомендаций по организации работы органов исполнительной власти субъектов Российской Федерации и местного самоуправления, реализующих государственную молодежную политику».

Приказ МВД России от 29.03.2019 № 205 «О несении службы участковым уполномоченным полиции на обслуживаемом административном участке и организации этой деятельности».

Нормативные правовые акты Красноярского края

Приказ министерства промышленности, энергетики и жилищно-коммунального хозяйства Красноярского края от 04.12.2020 № 14-37н «Об утверждении нормативов потребления коммунальных услуг по холодному и горячему водоснабжению в жилых помещениях (нормативов потребления холодной воды для предоставления коммунальной услуги по горячему водоснабжению в жилом помещении), нормативов потребления коммунальной услуги по холодному водоснабжению при использовании земельного участка и надворных построек на территории Красноярского края».

Приказ министерства промышленности, энергетики и жилищно-коммунального хозяйства Красноярского края от 04.12.2020 № 14-40н «Об утверждении нормативов потребления коммунальной услуги по газоснабжению на территории Красноярского края».

Приказ министерства промышленности, энергетики и жилищно-коммунального хозяйства Красноярского края от 04.12.2020 № 14-39н «Об утверждении нормативов потребления коммунальной услуги по электроснабжению на территории Красноярского края».

Нормативно-технические документы

СП 42.13330.2016 «СНиП 2.07.01-89 Градостроительство. Планировка и застройка городских и сельских поселений».

СП 131.13330.2020 «СНиП 23-01-99Строительная климатология».

СП 251.1325800.2016 «Здания общеобразовательных организаций. Правила проектирования».

СП 252.1325800.2016 «Здания дошкольных общеобразовательных организаций. Правила проектирования».

СП 118.13330.2022. «Общественные здания и сооружения».

СП 124.13330.2012 «СНиП 41-02-2003 Тепловые сети».

СП 50.13330.2012 «СНиП 23-02-2003 Тепловая защита зданий».

СП 31.13330.2012 «СНиП 2.04.02-84 Водоснабжение. Наружные сети и сооружения».

СП 32.13330.2018 «СНиП 2.04.03-85 Канализация, наружные сети и сооружения».

СП 42-101-2003 «Общие положения по проектированию и строительству газораспределительных систем из

металлических и полиэтиленовых труб».

СП 500.1325800.2018 «Здания полиции. Правила проектирования».

СП 2.4.3648-20 «Санитарно-эпидемиологические требования к организациям воспитания и обучения, отдыха и оздоровления детей и молодежи».

Иные документы

РД 34.20.185-94 «Инструкция по проектированию городских электрических сетей».

Рекомендации по проектированию музеев, утвержденных ЦНИИЭП им. Б.С. Мезенцева.

Письмо Минобрнауки России от 04.05.2016 № АК-950/02 «О методических рекомендациях».

Распоряжение Минкультуры России от 23.10.2023 № Р-2879 «Об утверждении методических рекомендаций органам государственной власти субъектов Российской Федерации и органам местного самоуправления о применении нормативов и норм оптимального размещения организаций культуры и обеспеченности населения услугами организаций культуры».

Стратегия социально-экономического развития муниципального образования Сухобузимский район Красноярского края до 20230 года

ПРИЛОЖЕНИЕ В

Схема расселения муниципального района

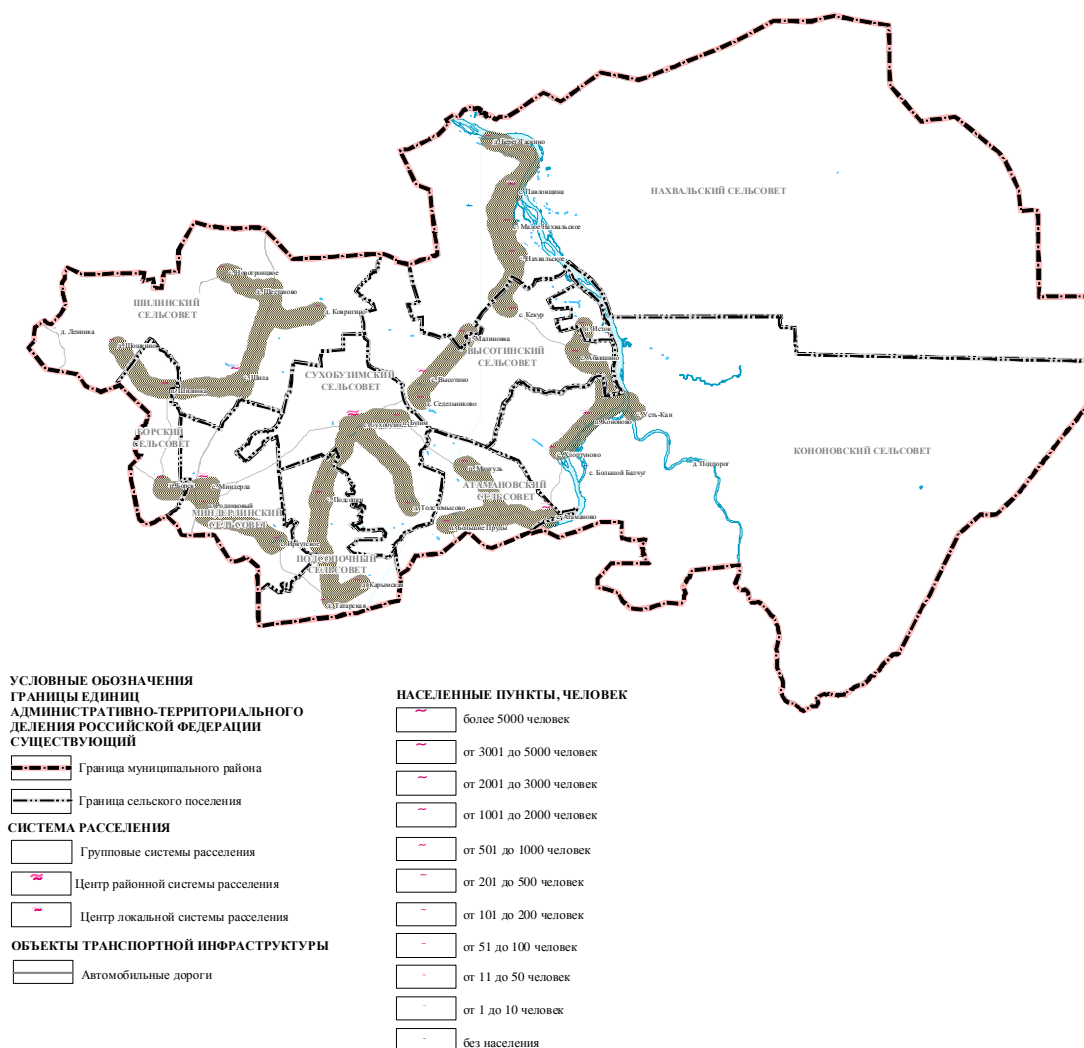


Рисунок 2 – Система расселения Сухобузимского муниципального района

Таблица 24 – Характеристика системы расселения Сухобузимского муниципального района

№ п/п	Центр групповой системы расселения/Населенные пункты, входящие в групповую систему расселения	Дифференциация населенных пунктов/групповых систем расселения по численности населения, человек	Удаленность населенного пункта от центра групповой системы расселения, км
1	2	3	4
Групповые системы расселения			
1	с. Сухобузимское	3001-5000	-

Периодическое печатное издание утверждено 19.04.2016

1	2	3	4
	с. Подсопки	201-500	11,0
	п. Бузим	201-500	6,7
	д. Толстомысово	101-200	14,0
	д. Карымская	101-200	26,8
	д. Татарская	101-200	23,3
	итого по группе	5000-10000	
2	с. Шила	1001-2000	-
	д. Ковригино	101-200	15,7
	с. Новотроицкое	101-200	18,5
	д. Шестаково	11-50	14,7
	п. Шилинка	501-1000	9,0
	д. Шошкино	101-200	17,9
	итого по группе	2000-5000	
3	с. Миндерла	2001-3000	-
	п. Борск	501-1000	6,4
	п. Родниковый	51-100	5,4
	с. Иркутское	101-200	16,9
	итого по группе	2000-5000	
4	с. Атаманово	1001-2000	-
	п. Мингуль	201-500	13,1
	п. Большие Пруды	201-500	12,4
	итого по группе	2000-5000	
5	п. Кононово	501-1000	-
	с. Абакшино	201-500	10,5
	с. Хлопуново	201-500	6,3
	с. Усть-Кан	1-10	7,3
	п. Исток	101-200	14,5
	итого по группе	1000-2000	
6	с. Высотино	501-1000	-
	д. Малиновка	201-500	6,9
	д. Седельниково	201-500	4,0
	итого по группе	1000-2000	
7	с. Павловщина	501-1000	-
	с. Нахвальское	201-500	9,9
	с. Малое Нахвальское	201-500	8,0
	д. Берег Таскино	101-200	10,3
	с. Кекур	201-500	17,8
	итого по группе	1000-2000	
Населенные пункты вне групповых систем расселения			
	д. Ленинка	11-50	-
	с. Большой Балчуг	101-200	-
	д. Подпорог	0	-

КРАСНОЯРСКИЙ КРАЙ
АДМИНИСТРАЦИЯ СУХОБУЗИМСКОГО РАЙОНА

ПОСТАНОВЛЕНИЕ

21.03.2024 № 330-п

с. Сухобузимское

О внесении изменений в постановление администрации Сухобузимского района от 12.03.2007 № 149-п «Об утверждении положения о порядке расходования средств резервного фонда администрации Сухобузимского района»

В соответствии с Бюджетным кодексом Российской Федерации, руководствуясь ст. 42 Устава Сухобузимского района, ПОСТАНОВЛЯЮ:

1. Внести в постановление администрации Сухобузимского района от 12.03.2007 № 149-п «Об утверждении положения о порядке расходования средств резервного фонда администрации Сухобузимского района» следующие изменения:

1.1. пункт 4 дополнить подпунктом «п» следующего содержания:

«п) других мероприятий, проводимых по решениям главы Сухобузимского района, Администрации Сухобузимского района, Сухобузимского районного Совета депутатов.»;

1.2. дополнить пунктом 5.1. следующего содержания:

«5.1. по направлению, предусмотренному подпунктом «и» пункта 4 настоящего Положения, в части оказания единовременной материальной помощи гражданам на ремонт жилья, за исключением граждан, пострадавших в результате чрезвычайной ситуации, средства резервного фонда Администрации Сухобузимского района перечисляются органу местного самоуправления Сухобузимского района для ремонта жилья нуждающимся гражданам.

Предоставление единовременной материальной помощи на ремонт жилья производится в безналичной форме органом местного самоуправления Сухобузимского района путем перечисления денежных средств на банковский счет подрядчика, выполняющему работы (оказывающему услуги) по ремонту жилого помещения на основании заключенного договора выполнения работ (оказания услуг) по ремонту жилого помещения.».

2. Контроль за исполнением настоящего постановления возложить на заместителя главы района по финансово-экономическим вопросам – руководителя финансового управления администрации Сухобузимского района Т.А. Сошину.

3. Настоящее постановление вступает в силу после его опубликования.

Глава района

А.В. Алпацкий

КРАСНОЯРСКИЙ КРАЙ
АДМИНИСТРАЦИЯ СУХОБУЗИМСКОГО РАЙОНА

ПОСТАНОВЛЕНИЕ

25.03.2024 № 341-п

с. Сухобузимское

О внесении изменений в постановление администрации Сухобузимского района от 09.03.2023 № 193-п «Об утверждении Положения о порядке передачи муниципального имущества в оперативное управление муниципальным учреждениям, а также между муниципальными учреждениями, структурными подразделениями администрации Сухобузимского района»

Руководствуясь Положением «Об установлении размера стоимости движимого имущества, включаемого в реестр муниципального имущества», утвержденным решением Сухобузимского районного Совета депутатов от 27.03.2021 № 25-4/249, статьей 42 Устава Сухобузимского района, ПОСТАНОВЛЯЮ:

1. Внести в постановление администрации Сухобузимского района от 09.03.2023 № 193-п «Об утверждении Положения о порядке передачи муниципального имущества в оперативное управление муниципальным учреждениям, а также между муниципальными учреждениями, структурными подразделениями администрации Сухобузимского района» следующие изменения:

1.1. в подпункте 1.2 части 1 приложения слова «10000,0 (десять)» заменить словами «40000,0 (сорок тысяч руб. 00 коп.) руб.».

2. Контроль за исполнением настоящего постановления возложить на заместителя главы района по финансово-экономическим вопросам - руководителя Финансового управления администрации Сухобузимского района (Т.А. Сошину).

3. Настоящее постановление вступает в силу после его подписания и распространяет свое действие на правоотношения, возникшие 01.01.2024 года.

И.о. главы района

Ю.Д. Шпирук

КРАСНОЯРСКИЙ КРАЙ
АДМИНИСТРАЦИЯ СУХОБУЗИМСКОГО РАЙОНА

ПОСТАНОВЛЕНИЕ

29.03.2024 № 371-п

с. Сухобузимское

О внесении изменений в постановление администрации Сухобузимского района от 30.09.2013 № 811-п «Об утверждении муниципальной программы «Развитие образования»

В соответствии со статьей 179 Бюджетного кодекса Российской Федерации, постановлением администрации Сухобузимского района от 30.07.2013 № 628-п «Об утверждении Порядка принятия решений о разработке муниципальных программ Сухобузимского района Красноярского края, их формировании и реализации», статьей 42 Устава Сухобузимского района, ПОСТАНОВЛЯЮ:

1. Внести в постановление администрации Сухобузимского района от 30.09.2013 № 811-п «Об утверждении муниципальной программы «Развитие образования» следующие изменения:

1.1. Пункт 2 приложения «Паспорт муниципальной программы Сухобузимского района Красноярского края изложить в новой редакции:

«2. Характеристика текущего состояния в отрасли «Образование» основные показатели социально-экономического развития Сухобузимского района и анализ социальных, финансово-экономических и прочих рисков реализации программы.

Образование детей в Сухобузимском районе на 01.09.2023 года осуществляется в 27 муниципальных образовательных учреждениях, объединенных в 12 юридических лиц (2 бюджетных и 10 казенных), объединяющие в себя 8 средних, 5 основных, 1 основную школу с группой дошкольного образования; 12 дошкольных образовательных учреждений и одно учреждение дополнительного образования муниципальное бюджетное учреждения дополнительное образования детей «Спортивная школа Сухобузимского района».

Кроме того, на территории района находятся: одно учреждение начальное профессиональное образования, два стационарных оздоровительных лагеря и одно учреждение дополнительного образования ведомственной принадлежности отдела культуры администрации.

При этом текущий момент характеризуется процессами, которые стимулируют образовательные организации к реализации всех видов образовательных программ в одной организации.

Причиной этого является потребность общества в доступных и качественных образовательных услугах. Ограниченность финансовых, кадровых ресурсов побуждает к оптимизации использования площадей помещений, энерго- и трудозатрат, концентрации материальных ресурсов. Уже в настоящее время многие школы имеют в качестве филиалов детские сады и структурные подразделения, реализующие программы дополнительного образования, организуют отдых и оздоровление детей.

По состоянию на 01.01.2024 в Сухобузимском районе проживает 1236 детей в возрасте от 0 до 7 лет: 380 детей в возрасте от 0-3 лет, 856 детей в возрасте от 3-7 лет. На 01.01.2024 года услугу дошкольного образования получают 732 ребенка в возрасте от 0 до 7 лет, в том числе: 155 детей в возрасте от 0-3 лет, 577 детей в возрасте от 3-7 лет. Укомплектованность детских садов составляет 81%.

На территории Сухобузимского района функционируют 15 дошкольных образовательных учреждений: 3 детских сада являются юридическими лицами, 5 являются филиалами общеобразовательных учреждений, 6 являются

Периодическое печатное издание утверждено 19.04.2016

обособленными подразделениями общеобразовательных учреждений, 3 школы имеют при себе дошкольные группы, из которых 1 организация имеет группы по присмотру и уходу за детьми без предоставления образовательной деятельности. В дошкольных образовательных организациях функционируют 45 групп, из которых: 32 группы общеобразовательной направленности (491 ребенок), 1 группа оздоровительной направленности для детей с туберкулезной интоксикацией (12 детей), 10 групп комбинированной направленности (202 ребенка), 2 группы по присмотру и уходу за детьми (посещают 27 детей)

В очереди для определения в дошкольные образовательные учреждения на 01.01.2024 года состоит 119 детей в возрасте от 0 до 7 лет, из которых 7 детей в возрасте от 3-7 лет. Ликвидацию очередности детей в возрасте от 3-7 лет планируется провести путем строительства детского сада в с. Атаманово на 2025 год.

Образовательная деятельность дошкольных образовательных учреждений края осуществляется в соответствии с федеральными государственными требованиями к основной общеобразовательной программе дошкольного образования.

Численность учащихся в общеобразовательных учреждениях составляет по годам (на 01.01. текущего года):

2011 – 2254 чел.;
2012 – 2430 чел.;
2013 – 2235 чел.;
2017 – 2333 чел.;
2018 – 2337 чел.;
2019 – 2390 чел.;
2020 – 2356 чел.;
2021 – 2343 чел.;
2022 – 2326 чел.;
2023 – 2321 чел.;
2024 – 2316 чел.

Имеют лицензии 15 общеобразовательных учреждений, За счет реструктуризации сети образовательных учреждений (в течение трех лет было реорганизовано 7 образовательных учреждений).

Все общеобразовательные учреждения района имеют согласованные с территориальным отделом полиции МО МВД России «Емельяновский», Сухобузимского гарнизона пожарной охраны ГУ МЧС России по Красноярскому краю и отделом УФСБ России в г. Железногорске «Паспорта безопасности (антитеррористической защищенности) общеобразовательного учреждения».

Руководителями учреждений утверждены планы устранения предписаний надзорных органов, организована работа по их реализации.

На реализацию комплекса мер по модернизации общего образования Красноярского края без учета средств, направленных на повышение заработной платы учителей, за 2021 было направлено 7226,5 тыс. рублей, в 2022 году направлено 9863,1 тыс. рублей.

В 2024 году бесплатным питанием на территории района обеспечено 62,6 % от общего количества обучающихся общеобразовательных учреждений Сухобузимского района, из них 100 % - получают горячие завтраки.

Двухразовое питание получают 57,3 % школьников. Все школьники льготной категории, подвозимые к общеобразовательным учреждениям, обеспечены горячими завтраками и обедами.

На приобретение технологического оборудования для пищеблоков в 2023 году израсходовано 90568,43 руб. из местного бюджета.

Доля не обучающихся детей составляет от общего числа детей школьного возраста – 0,65%, в том числе по справкам ПМПК 0,65%.

Удельный вес детей категории ОВЗ в общем количестве учащихся выросла с 8,4, до 10,7 процента.

В настоящее время детей-инвалидов, которым было отказано в оказании образовательных услуг в территории не имеется. Всем детям-инвалидам, даже с тяжелыми формами патологии развития, предоставлена возможность обучения в зависимости от рекомендаций индивидуальной реабилитационной программы.

В районе нет специальных (коррекционных) школ. Открытие такой школы сопряжено с большими финансовыми затратами. Вместе с тем управление образования решает проблему предоставления образовательных услуг для детей с ограниченными возможностями здоровья через:

- создание специальных (коррекционных) классов VIII вида в образовательных учреждениях района;

- в настоящее время число классов, имеющих в своем составе лиц с ОВЗ 66, в них обучаются 1147 учащихся, из них по программам для детей с ОВЗ - 146 учащихся, организовано 10 коррекционных классов - комплектов, 80 детей направлены в данные классы приказом ОУ на основании справок ТПМПК и письменного заявления родителей. Наполняемость таких классов не превышает 12 человек. Оставшиеся 66 учеников интегрированы в общеобразовательные классы.

Для организации качественного учебного процесса в каждой школе, где открыт специальный (коррекционный) класс VIII вида разработан учебный план, в который введены часы занятий с психологом, логопедом, ритмика. Школами приобретены учебно-методические комплексы по программе VIII вида, проведены стажировки и курсовая переподготовка учителей, работающих в этих классах через использование технологий интеграции детей, обучающихся по программе VII вида, в общеобразовательном классе.

При определении ребенка-инвалида на домашнее обучение, управление образования руководствуется заключением районной ПМПК, основанном на решении МСЭ и рекомендациях индивидуальной программы реабилитации. Так же обучение на дому может быть предоставлено по заявлению родителей и при наличии справки КЭК в период длительного заболевания ребенка.

При организации образовательного процесса создается индивидуальный учебный план, расписание, определяется педагог или педагоги, составляется календарно - тематическое планирование, оформляется классный журнал. Индивидуальный учебный план и нагрузка педагога, занимающегося домашним обучением, оформляется приказом по образовательному учреждению. Учителю предусмотрена 20% доплата на часы надомного обучения.

Срок домашнего обучения определяется в соответствии со сроком действия справки КЭК.

В настоящее время наиболее острой остается проблема обучения в классах массовой школы детей - инвалидов с ДЦП. Это связано со значительными затратами, так как переоборудованию должны быть подвергнуты коридоры (перила), лестницы (пандусы), туалетные комнаты (специально оборудованные кабины).

Как проблема остается отсутствие коррекционной помощи детям с задержками в развитии на ранней стадии. Не одно дошкольное учреждение района не имеет лицензии на осуществление коррекционной деятельности. Не хватает узких специалистов. Поэтому диагноз ребенку чаще всего выставляется только в школе.

В 2023 году из образовательных учреждений района, было выпущено 57 учащихся 11 классов. Доля выпускников 9 класса, продолжающих обучение – 50 % в СПО и других образовательных учреждениях, из них в школах района - 48,7%.

Периодическое печатное издание утверждено 19.04.2016

На 01.09.2023 года полностью аккредитованы по всем образовательным программам 8 образовательных учреждений. Сложившая ситуация во многом объясняется слабой работой методических служб, в том числе в отношении мониторинга качества образования, как на уровне образовательных учреждений, так и районных методических объединений, деятельность которых на данный момент не отвечает задачам, стоящим перед образованием района.

В районной системе образования по состоянию на 01.01.2024 действует 2 учреждения дополнительного образования детей, в том числе 1 подведомственное управлению образования администрации Сухобузимского района.

Кроме того, дополнительные образовательные программы разной направленности реализуются на базе общеобразовательных учреждений.

По данным АИС «Навигатор дополнительного образования Красноярского края» по состоянию на 29.12.2023 годовой охват детей, занимающихся дополнительным образованием, составляет 50,72 % от общей численности детей и молодежи в возрасте от 5 до 17 лет (без задвоений), охват детей по принципу «1 ребенок - 1 услуга» составляет 86,80 %.

За последние три года районной системой дополнительного образования детей приобретен положительный опыт изменений в рамках реализации долгосрочной целевой программы «Одаренные дети Красноярья» на 2011 – 2013 годы. Но данная программа не нацелена на создание условий для обеспечения массовой занятости детей дополнительным образованием.

Кроме того, мероприятия данной программы не позволяют решать кадровую проблему системы, связанную с оттоком квалифицированных работников в другие сферы по причине, низкой заработной платы работников учреждений дополнительного образования.

Для реализации государственного приоритета в 2011 - 2013 годах реализована долгосрочная целевая программа «Одаренные дети» (далее – программа).

В рамках программы решены следующие задачи:

- разработана нормативно-правовая база по вопросам работы с одаренными детьми и молодежью;
- обновлены формы работы с одаренными детьми (проводятся форумы, круглогодичные школы интеллектуального роста, художественно-эстетического развития, спортивного мастерства, летние профильные смены, on-Line лекции и др.) и их педагогами (это – семинары, мастер-классы, выездные консультации, курсы повышения квалификации по работе с одаренными детьми);
- 260 обучающихся района получили возможность поучаствовать в конкурсных мероприятиях всероссийского и международного уровней.

Проводимые для детей и учащейся молодежи мероприятия: предметные олимпиады, спортивные соревнования, творческие конкурсы, научные конференции и др., позволили охватить более 80 % школьников района, среди которых обозначились высокомотивированные школьники, способные к результативному участию в конкурсных мероприятиях на всероссийском, международном уровнях.

В системе общего образования по состоянию на 01.01.2024 года работает 293 педагогических работника.

Качество подготовки педагогов, строгость отбора кадров для преподавательской деятельности и статус педагога – ключевые цели кадровой политики.

Спрос на педагогические кадры, то есть потребность образовательных учреждений в специалистах разного профиля педагогической деятельности и квалификации, удовлетворяется недостаточно.

Система управления педагогическими кадрами характеризуется трудностями в удержании как опытных, так и молодых специалистов в профессии.

За последние 3 года количество учителей-пенсионеров уменьшилось на 6 % и составляет на сегодняшний день 19% от общего числа учителей; количество учителей в возрасте до 30 лет на 01.09.2023 года составляет 14 человек.

В условиях изменения содержания образования отсутствуют современные модели методического сопровождения изменяющейся педагогической практики, профессионального развития учителей.

Необходимо обеспечить распространение среди работников образования современных знаний с целью обеспечения адаптации работников образования к техническим и социальным изменениям общества посредством различных современных образовательных технологий и разнообразных форм неформального образования, а также создание инфраструктуры вовлечения в социально-культурную деятельность, активизировать деятельность в сфере образования социальных институтов, которые ориентированы на обогащение социокультурной среды местного сообщества, а также формирование позитивного образа образования.

В последние годы в Сухобузимском районе отмечается тенденция сохранения числа детей, оставшихся без попечения родителей, выявленных в течение года.

В настоящее время остается высокой численность принимаемых решений об отмене ранее принятых решений о передаче детей в семьи опекунов. Это связано с отсутствием системы сопровождения замещающих семей, несвоевременным оказанием психолого-педагогической помощи и приводит к вторичному сиротству.

Другим проблемным моментом остается недостаточное постинтернатное сопровождение детей-сирот и детей, оставшихся без попечения родителей, в том числе в части обеспечения их жилыми помещениями.»

1.2. Приложение № 1 «Перечень целевых показателей и показатели результативности программы с расшифровкой плановых значений по годам ее реализации» к Паспорту муниципальной программы «Развитие образования» изложить в новой редакции, согласно приложению № 1 к настоящему постановлению.

1.3. Приложение № 3 «Прогноз сводных показателей муниципальных заданий на оказание (выполнение) муниципальных услуг (работ) районными муниципальными учреждениями по муниципальной программе «Развитие образования» к муниципальной программе «Развитие образования» изложить в новой редакции, согласно приложению № 2 к настоящему постановлению.


1.4. Приложение № 4 «Свод муниципальных услуг и работ, оказываемых муниципальными учреждениями» к муниципальной программе «Развитие образования» изложить в новой редакции, согласно приложению № 3 к настоящему постановлению.

1.5. Приложение № 2 «Перечень мероприятий подпрограммы» к «Паспорту подпрограммы 1 «Развитие дошкольного, общего и дополнительного образования детей» изложить в новой редакции, согласно приложению № 4 к настоящему постановлению.

1.6. Приложение № 1 «Перечень целевых индикаторов подпрограммы» к Паспорту подпрограммы 2 «Развитие кадрового потенциала отрасли» изложить в новой редакции, согласно приложению № 5 к настоящему постановлению.

1.7. Приложение № 1 «Перечень целевых индикаторов» подпрограммы» к Паспорту подпрограммы 3 «Господдержка детей сирот, расширение практики применения семейных форм воспитания» изложить в новой редакции, согласно приложению № 6 к настоящему постановлению.

1.8. Приложение № 1 «Перечень целевых индикаторов подпрограммы» к Паспорту подпрограммы 4 «Обеспечение реализации муниципальной программы и прочие мероприятия в области образования» изложить в новой редакции, согласно приложению № 7 к настоящему постановлению.




Периодическое печатное издание утверждено 19.04.2016

2. Контроль за исполнением настоящего постановления возложить на заместителя главы района по финансово-экономическим вопросам - руководителя финансового управления администрации Сухобузимского района Сошину Т.А.
3. Настоящее постановление вступает в силу после его официального опубликования.

И.о. главы района

Ю.Д. Шпирук



Приложение № 1
к постановлению администрации Сухобузимского района
от 29.03.2024 № 371-п

Приложение № 1
к Паспорту муниципальной
программы «Развитие образования»

Перечень
целевых показателей и показатели результативности
программы с расшифровкой плановых значений по годам ее реализации

№ п/п	Цели, задачи, показатели	Единица измерения	Вес показателя	Источник информации	Два года, предшествующие реализации программы		Годы реализации программы				
					2020	2021	2022	2023	2024	2025	2026
1	2	3	4	5	6	7	8	9	10	11	12
Цель - обеспечение высокого качества образования, соответствующего потребностям граждан и перспективным задачам развития экономики Сухобузимского района, государственная поддержка детей-сирот, детей, оставшихся без попечения родителей, отдых и оздоровление детей в летний период											
1.	Отношение численности детей в возрасте от 3 до 7 лет, получающих дошкольное образование в текущем году, к сумме численности детей в возрасте от 3 до 7 лет, скорректированной на численность детей в возрасте от 5 до 7 лет, обучающихся в школе	%	X	ведомственная отчетность	100	100	100	100	100	100	100
2.	Отношение среднего балла единого государственного экзамена (в расчете на 2 обязательных предмета) в 10 процентах школ с лучшими результатами единого государственного экзамена к среднему баллу единого государственного экзамена (в расчете на 2 обязательных предмета) в 10 процентах школ с худшими результатами единого государственного экзамена	%	X	ведомственная отчетность	1,53	1,53	1,7	1,54	1,7	1,7	1,7
3.	Доля государственных (муниципальных) общеобразовательных организаций, соответствующих современным требованиям обучения, в общем количестве государственных	%	X	ведомственная отчетность	85,9	89,9	90	90	90	90	90



	(муниципальных) общеобразовательных организаций											
Задача 1. Создание в системе дошкольного, общего и дополнительного образования равных возможностей для современного качественного образования, позитивной социализации детей и отдыха, оздоровления детей в летний период												
Подпрограмма 1 «Развитие дошкольного, общего и дополнительного образования детей»												
Обеспечить доступность и качество дошкольного образования в соответствии с требованиями федерального государственного образовательного стандарта дошкольного образования												
1.1.1.	Удельный вес воспитанников дошкольных образовательных организаций, расположенных на территории Сухобузимского района, обучающихся по программам, соответствующим требованиям стандартов дошкольного образования, в общей численности воспитанников дошкольных образовательных организаций, расположенных на территории Сухобузимского района (на конец года)	%	0,02	ведомственная отчетность	82,35	82,35	90	90	90	90	100	
1.1.2.	Удельный вес численности детей дошкольного возраста, посещающих негосударственные дошкольные образовательные организации, расположенные на территории Сухобузимского района, предоставляющие услуги дошкольного образования, в общей численности детей, посещающих дошкольные образовательные организации, расположенные на территории Сухобузимского района	%	0,02	ведомственная отчетность	0	0	0	0	0	0	0	
1.1.3.	Удельный вес муниципальных образований Сухобузимского района, в которых оценка деятельности дошкольных образовательных организаций, их руководителей и основных категорий работников осуществляется на основании показателей эффективности деятельности подведомственных муниципальных дошкольных образовательных организаций (не менее чем в 80% дошкольных	%	0,02	ведомственная отчетность	80	80	80	100	100	100	100	

	организаций)											
1.1.4.	Отношение численности детей в возрасте от 1,5 до 3 лет, осваивающих образовательные программы дошкольного образования, к численности детей в возрасте от 1,5 до 3 лет, состоящих на учете для предоставления места в дошкольном образовательном учреждении с предпочтительной датой приема в текущем году	%	0,02	ведомственная отчетность	11,3	11,3	11,3	11,3	11,3	11,3	11,3	11,3
Обеспечить условия и качество обучения, соответствующие федеральным государственным стандартам начального общего, основного общего, среднего общего образования												
1.2.1.	Доля государственных (муниципальных) образовательных организаций, реализующих программы общего образования, здания которых находятся в аварийном состоянии или требуют капитального ремонта, в общей численности государственных (муниципальных) образовательных организаций, реализующих программы общего образования	%	0,02	гос. стат. отчетность	1	1	1	1	1	1	1	1
1.2.2.	Доля государственных (муниципальных) образовательных организаций, реализующих программы общего образования, имеющих физкультурный зал, в общей численности государственных (муниципальных) образовательных организаций, реализующих программы общего образования	%	0,02	гос. стат. отчетность	86,6	86,6	86,6	86,6	86,6	86,6	86,6	86,6
1.2.3.	Доля общеобразовательных учреждений (с числом обучающихся более 50), в которых действуют управляющие советы	%	0,02	ведомственная отчетность	100	100	100	100	100	100	100	100
1.2.4.	Доля выпускников государственных (муниципальных) общеобразовательных организаций, не сдавших единый государственный экзамен, в общей численности выпускников государственных (муниципальных) общеобразовательных организаций	%	0,02	ведомственная отчетность	2,64	2,64	2,64	2,64	2,64	2,64	2,64	2,64

1.2.5.	Доля выпускников государственных (муниципальных) общеобразовательных организаций, не получивших аттестат о среднем (полном) общем образовании, в общей численности выпускников государственных (муниципальных) общеобразовательных организаций	%	0,02	ведомственная отчетность	6,6	6,6	6,6	6,6	6,6	6,6	6,6
1.2.6.	Количество услуг психолого-педагогической, методической и консультативной помощи родителям (законным представителям) детей, а также гражданам, желающим принять на воспитание в свои семьи детей, оставшихся без попечения родителей	ед.	0,01	ведомственная отчетность	120	220	330	460	590	620	650
1.2.7.	Доля образовательных учреждений, имеющих систематически работающие службы медиации	%	0,02	ведомственная отчетность	40	40	40	50	50	50	50
1.2.8.	Удельный вес муниципальных образований Сухобузимского района, в которых оценка деятельности общеобразовательных организаций, их руководителей и основных категорий работников осуществляется на основании показателей эффективности деятельности подведомственных государственных (муниципальных) организаций общего образования, расположенных на территории Сухобузимского района	%	0,02	ведомственная отчетность	60	100	100	100	100	100	100
1.2.9.	Доля обучающихся, принявших участие в мероприятиях патриотической направленности регионального и всероссийского уровня, из общего количества обучающихся	%	0,02	ведомственная отчетность	84	84	90	90	90	90	90
1.2.10.	Доля образовательных учреждений (обеспечивающих совместное обучение инвалидов и лиц, имеющих нарушения) в общем количестве образовательных учреждений реализующих программы	%	0,01	ведомственная отчетность	69	69	69	69	69	69	69

	общего образования										
1.2.11.	Доля образовательных организаций, оснащенных в целях внедрения цифровой образовательной среды	%	0,02	ведомственная отчетность	13,33	20	20	40	50	50	60
1.2.12.	Количество созданных и функционирующих центров образования естественно-научной технологических направленностей в общеобразовательных организациях	ед.	0,02	ведомственная отчетность	1	2	3	0	2	0	0
2.2.13.	Количество региональных оценочных инструментов для проведения внутри регионального анализа оценки качества общего образования, действующих в Красноярском крае используемых в муниципалитете на регулярной основе	ед.	0,02	ведомственная отчетность	3	3	3	3	3	3	3
1.2.14.	Количество разработанных программ подготовки и (или) повышения квалификации работников сферы образования в области оценки качества образования (в т.ч. в области педагогических измерений, анализа и использования результатов оценочных процедур)	ед.	0,02	ведомственная отчетность	1	1	1	1	1	1	1
1.2.15.	Удельный вес численности обучающихся, занимающихся в первую смену, в общей численности, обучающихся в общеобразовательных организациях, в том числе обучающихся по программам начального общего, основного общего, среднего общего образования	%	0,01	ведомственная отчетность	100	100	100	100	100	100	100
Обеспечить поступательное развитие муниципальной системы дополнительного образования, в том числе за счет разработки и реализации современных образовательных программ, дистанционных и сетевых форм их реализации											
1.3.1.	Охват детей в возрасте от 5 до 18 лет (не включая 18 лет) дополнительными образовательными программами (удельный вес численности детей, получающих услуги дополнительного образования, в общей численности детей в возрасте от 5 до 18 лет (не включая 18 лет) не использующих	%	0,02	ведомственная отчетность	34,19	52	58	61	64	64	64

	сертификаты дополнительного образования в рамках системы персонифицированного финансирования										
1.3.2.	Удельный вес организаций дополнительного образования детей Сухобузимского района, в которых оценка деятельности организаций дополнительного образования детей, их руководителей и основных категорий работников осуществляется на основании показателей эффективности деятельности подведомственных муниципальных организаций дополнительного образования детей	%	0,02	ведомственная отчетность	100	100	100	100	100	100	100
1.3.3.	Доля детей-инвалидов в возрасте от 5 до 18 лет, получающих дополнительное образование, от общей численности детей-инвалидов данного возраста	%	0,02	ведомственная отчетность	40	40	40	45	50	50	50
1.3.4.	Доля детей в возрасте от 5 до 18 лет, использующих сертификаты дополнительного образования в рамках системы персонифицированного финансирования в общей численности детей в возрасте от 5 до 18 лет	%	0,02	Ведомственная отчетность	-	2,48	3,41	4,34	4,34	4,34	4,34
1.3.5.	Доля обучающихся по образовательным программам основного и среднего общего образования, охваченных мероприятиями, направленными на раннюю профессиональную ориентацию, в том числе в рамках программы «Билет в будущее»	ед.		Ведомственная отчетность	0	30	30	30	30	30	30
Содействовать выявлению и поддержке одаренных детей											
1.4.1.	Удельный вес численности обучающихся по программам общего образования, участвующих в олимпиадах и конкурсах различного уровня, в общей численности обучающихся по программам общего образования	%	0,02	ведомственная отчетность	80	80	80	80	80	80	80
Обеспечить безопасный, качественный отдых и оздоровление детей в летний период											



1.5.1.	Доля детей, включенных в различные виды занятости (походы, трудовые отряды старшеклассников, интенсивные школы, экскурсии), от общего количества детей в возрасте от 7 до 17 лет, обучающихся в образовательных организациях	%	0,02	ведомственная отчетность	40	40	40	40	45	45	45
1.5.2.	Доля детей, получивших услугу по организации отдыха детей и их оздоровления, от общего количества детей от 7 до 17 лет, обучающихся в образовательных организациях	%	0,02	ведомственная отчетность	79,9	79,9	79,9	79,9	79,9	79,9	79,9
Задача 2. Формирование кадрового ресурса отрасли, обеспечивающего необходимое качество образования детей и молодежи, соответствующее потребностям граждан											
Подпрограмма 2 «Развитие кадрового потенциала отрасли»											
2.1.	Удельный вес численности педагогических работников в возрасте до 35 лет в общей численности педагогических работников общеобразовательных организаций, расположенных на территории Сухобузимского района	%	0,02	ведомственная отчетность	14	9	9	9	14	14	15
2.2.	Доля педагогических работников и управленческих кадров системы общего, дополнительного образования детей повысили уровень профессионального мастерства по дополнительным профессиональным программам	%	0,02	ведомственная отчетность	-	5	6,8	8,6	8,6	8,6	8,6
2.3.	Доля педагогических работников образовательных организаций для которых разработаны индивидуальные образовательные маршруты	%	0,01	ведомственная отчетность	-	-	20	30	50	50	50
2.4.	Доля педагогических работников общеобразовательных организаций, прошедших повышение квалификации, в том числе в центрах непрерывного повышения профессионального мастерства	процент	0,01	ведомственная отчетность	-	19	30	40	40	40	40
2.5.	Доля педагогических работников, использующие серверы федеральной информационно-сервисной платформы	ед.	0,01	ведомственная отчетность	-	10	20	50	50	55	60

	цифровой образовательной среды										
Задача 3. Развитие семейных форм воспитания детей-сирот и детей, оставшихся без попечения родителей, оказание государственной поддержки детям-сиротам и детям, оставшимся без попечения родителей, а также лицам из их числа											
<u>Подпрограмма 3</u> «Господдержка детей-сирот, расширение практики применения семейных форм воспитания»											
3.1.	Доля детей, оставшихся без попечения родителей, - всего, в том числе переданных не родственникам (в приемные семьи, на усыновление (удочерение), под опеку (попечительство), охваченных другими формами семейного устройства (семейные детские дома, патронатные семьи), находящихся в государственных (муниципальных) учреждениях всех типов	%	0,02	гос. стат. отчетность	97,17	97,28	97,29	97,30	97,30	97,30	97,30
3.2.	Количество детей-сирот, детей, оставшихся без попечения родителей, а также лиц из их числа, которым необходимо приобрести жилые помещения в соответствии с соглашением о предоставлении субсидий из федерального бюджета бюджету Сухобузимского района	чел.	0,02	ведомственная отчетность	8	2	8	3	7	7	7
3.3.	Численность детей-сирот, детей, оставшихся без попечения родителей, а также лиц из их числа по состоянию на начало финансового года, имеющих и не реализовавших своевременно право на обеспечение жилыми помещениями	чел.	0,02	ведомственная отчетность	46	49	54	54	62	62	62
3.4.	Доля детей, оставшихся без попечения родителей, и лиц из числа детей, оставшихся без попечения родителей, состоящих на учете на получение жилого помещения, включая лиц в возрасте от 23 лет и старше, обеспеченных жилыми помещениями за отчетный год, в общей численности детей, оставшихся без попечения родителей, и лиц из их числа, состоящих на учете на получение жилого помещения, включая лиц в возрасте от 23 лет и старше (всего на	%	0,02	гос. стат. отчетность	6,24	7,52	7,83	7,83	7,83	7,83	7,83

	начало отчетного года)											
Задача 4. Создание условий для эффективного управления отраслью												
Подпрограмма 4 «Обеспечение реализации муниципальной программы и прочие мероприятия»												
4.1.	Доля юридических лиц, в отношении которых органами государственного контроля (надзора) были проведены проверки (в общем количестве юридических лиц, осуществляющих деятельность на территории Российской Федерации, деятельность которых подлежит государственному контролю (надзору))	%	0,02	ведомственная отчетность	30	30	30	30	30	30	30	30
4.2.	Своевременное доведение управлением образования администрации Сухобузимского района лимитов бюджетных обязательств до подведомственных учреждений, предусмотренных законом о бюджете за отчетный год в первоначальной редакции	баллов	0,02	ведомственная отчетность	5	5	5	5	5	5	5	5
4.3.	Соблюдение сроков представления годовой бюджетной отчетности	баллов	0,02	ведомственная отчетность	5	5	5	5	5	5	5	5
4.4.	Своевременность утверждения государственных заданий подведомственным управлениям образования Сухобузимского района учреждениям на текущий финансовый год и плановый период в срок, и условий формирования государственного задания в отношении бюджетных образовательных организаций	баллов	0,01	ведомственная отчетность	5	5	5	5	5	5	5	5
4.5.	Своевременность утверждения планов финансово-хозяйственной деятельности подведомственных управлению образования администрации Сухобузимского района учреждений на текущий финансовый год и плановый период в соответствии со сроками, утвержденными органами исполнительной власти Сухобузимского района, осуществляющими функции и	баллов	0,01	ведомственная отчетность	5	5	5	5	5	5	5	5


полномочия учредителя											
-----------------------	--	--	--	--	--	--	--	--	--	--	--

Приложение № 2
к постановлению администрации Сухобузимского района
от 29.03.2024 № 371-п


Приложение № 3
к муниципальной программе
«Развитие образования»

Прогноз сводных показателей муниципальных заданий на оказание (выполнение) муниципальных услуг (работ) районными муниципальными учреждениями по муниципальной программе «Развитие образования»

Наименование услуги (работы)	Содержание услуги (работы)	Наименование и значение показателя объема услуги (работы)	текущий год	очередной год	плановый период	
			2023	2024	2025	2026
Обеспечение участия в официальных физкультурных (физкультурно-оздоровительных) мероприятиях	В интересах общества	Количество мероприятий (штука)	15	15	15	15
Расходы муниципального бюджета на оказание (выполнение) услуги (работы), тыс. руб.			398	485,0	485,0	485,0
Организация и проведение официальных спортивных мероприятий	В интересах общества	Количество мероприятий (штука)	10	10	10	10




Расходы муниципального бюджета на оказание (выполнение) услуги (работы), тыс. руб.			50	50,0	50,0	50,0
Организация и проведение физкультурных и спортивных мероприятий в рамках Всероссийского физкультурно-спортивного комплекса "Готов к труду и обороне" (ГТО)	В интересах общества	Количество мероприятий (штука)	5	5	5	5
Расходы муниципального бюджета на оказание (выполнение) услуги (работы), тыс. руб.			507,0	544,0	544,0	544,0
Проведение тестирования выполнения нормативов испытаний (тестов) комплекса ГТО	В интересах общества	Количество мероприятий (штука)	1	1	1	1
Расходы муниципального бюджета на оказание (выполнение) услуги (работы), тыс. руб.			323,6	272,4	272,4	272,4
Организация физкультурно-спортивной работы по месту проживания граждан	В интересах общества	Количество занятий, штук	552	552	552	552




Расходы муниципального бюджета на оказание (выполнение) услуги (работы), тыс. руб.			2034,9	2168,2	2168,2	2168,2
Реализация дополнительных общеразвивающих программ	Физкультурно-спортивной;	Количество человеко-часов, Человеко-час	2808	2808	2808	2808
Расходы муниципального бюджета на оказание (выполнение) услуги (работы), тыс. руб.			1635,1	483,3	483,3	483,3
Реализация дополнительных общеразвивающих программ (персонифицированное финансирование по социальным сертификатам)	Физкультурно-спортивной;	Количество человеко-часов, Человеко-час	31773	56628	56628	56628
Расходы муниципального бюджета на оказание (выполнение) услуги (работы), тыс. руб.			2899,0	9745,7	9745,7	9745,7
Реализация дополнительных общеразвивающих программ	Не указано, не указано, физкультурно-спортивной;	Количество человеко-часов, Человеко-час	25585	25585	25585	25585
	Не указано, не указано, естественно научный;	Количество человеко-часов, Человеко-час	7446	7446	7446	7446
	Не указано, не указан социально-педагогический	Количество человеко-часов, Человеко-час	23973	23973	23973	23973
	Не указано, не указано, художественный	Количество человеко-часов, Человеко-час	8432	8432	8432	8432
	Не указано, не указано, технический	Количество человеко-	10404	10404	10404	10404




		часов, Человеко-час				
Расходы муниципального бюджета на оказание (выполнение) услуги (работы), тыс. руб.			2846,3	3013,9	3013,9	3013,9
Реализация дополнительных образовательных программ спортивной подготовки по Олимпийским видам спорта	Футбол, этап начальной подготовки	число лиц прошедших спортивную подготовку на этапе спортивной подготовки	60	60	60	60
Расходы муниципального бюджета на оказание (выполнение) услуги (работы), тыс. руб.			5152,2	1266,2	1266,2	1266,2
Организация и осуществление транспортного обслуживания учащихся образовательных организаций и воспитанников дошкольных образовательных организаций	Организация и осуществление подвоза обучающихся в образовательные учреждения автомобильным транспортом	количество маршрутов, единиц	4	4	4	4
Расходы муниципального бюджета на оказание (выполнение) услуги (работы), тыс. руб.			4906,6	5879,7	4498,9	4498,9
Присмотр и уход	Физические лица за исключением льготных категорий; До 3 лет; полный день	Число обучающихся, человек;	15	15	15	15
	Физические лица за исключением льготных категорий; не указано; группа полного дня	Число обучающихся, человек;	16	16	18	18
	Физические лица за исключением льготных категорий; От 3 лет до 8 лет;	Число обучающихся, человек;	54	54	60	60



Расходы муниципального бюджета на оказание (выполнение) услуги (работы), тыс. руб.	группа полного дня		12547,9	11915,8	11915,8	11915,8
Реализация основных общеобразовательных программ дошкольного образования	До 3 лет, очная, группа полного дня	Число обучающихся, человек;	18	18	20	20
	От 3 до 8 лет, очная, группа полного дня	Число обучающихся, человек;	67	67	70	70
Расходы муниципального бюджета на оказание (выполнение) услуги (работы), тыс. руб.			12998	13724,1	13724,1	13724,1
Реализация основных общеобразовательных программ начального общего образования	Не указано; Очная	Число обучающихся, человек;	119	116	116	116
	Адаптированная образовательная программа, обучающиеся с ограниченными возможностями здоровья (ОВЗ), очная	Число обучающихся, человек;	10	8	8	8
Расходы муниципального бюджета на оказание (выполнение) услуги (работы), тыс. руб.			19804,6	14261,8	14261,8	14261,8
Реализация основных общеобразовательных программ основного общего образования	Не указано, не указано, не указано, очная	Число обучающихся, человек;	140	141	141	141
	адаптированная образовательная программа, обучающиеся с ограниченными возможностями здоровья (ОВЗ), проходящие обучение по состоянию здоровья на дому, очная	Число обучающихся, человек;	0	0	0	0
	адаптированная образовательная программа, обучающиеся с ограниченными возможностями здоровья (ОВЗ), не указано, очная	Число обучающихся, человек;	2	2	2	2



Расходы муниципального бюджета на оказание (выполнение) услуги (работы), тыс. руб.			20562,8	17705,3	17705,3	17705,3
Реализация основных общеобразовательных программ среднего общего образования	Не указано, очная	Число обучающихся, человек;	12	12	12	12
Расходы муниципального бюджета на оказание (выполнение) услуги (работы), тыс. руб.			2047,1	1732,0	1732,0	1732,0
Реализация адаптированных основных общеобразовательных программ для детей с умственной отсталостью	Не указано, физические лица с умственной отсталостью (интеллектуальными нарушениями), Очная, начальная ступень	Число обучающихся Человек	4	4	4	4
Реализация адаптированных основных общеобразовательных программ для детей с умственной отсталостью	Не указано, обучающиеся с ограниченными возможностями здоровья (ОВЗ), Очная, основная ступень	Число обучающихся Человек	14	14	14	14
Расходы муниципального бюджета на оказание (выполнение) услуги (работы), тыс. руб.			3169,4	3629,8	3629,8	3629,8



Свод муниципальных услуг и работ, оказываемых муниципальными учреждениями


№ п/п	Код услуги или работы по базовому, региональному перечню	Наименование услуги или работы	Признак отнесения к услуге или работе	Условия (формы) оказания услуги	Платность услуги	Тип учреждения (казенное, бюджетное или автономное)	Код и наименование вида деятельности учреждения	Категория потребителей услуги или работы	Показатели объема	Показатели качества
-------	--	--------------------------------	---------------------------------------	---------------------------------	------------------	---	---	--	-------------------	---------------------



1.	P.03.1.0 025	Обеспечение участия в официальных физкультурных (физкультурно-оздоровительных) мероприятиях	Работа	Региональные	Бесплатная	Бюджетное	93.19	В интересах общества	1. Количество мероприятий (штука)	Удельный вес спортсменов обладателей призовых мест, завоеванных в официальных мероприятиях в составе сборных команд от общей численности направленных на данное мероприятие спортсменов (процент)
----	-----------------	---	--------	--------------	------------	-----------	-------	----------------------	--------------------------------------	---



2.	Р.03.0.0 017	Организация и проведение официальных спортивных мероприятий	Работа	Муниципальные ;На территории Российской Федерации	Бесплатная	Бюджетное	93.19	В интересах общества	1.Количество мероприятий (штука)	1. Доля удовлетворенных протестов, поступивших в письменной форме в главную судейскую коллегию при проведении спортивных мероприятий (процент); 2. Доля обоснованных жалоб граждан, поступивших в Министерство спорта Красноярского края по итогам проведения спортивных мероприятий (процент); 3. количество участников спортивных мероприятий, человек
----	-----------------	---	--------	---	------------	-----------	-------	----------------------	----------------------------------	--



3.	Р.03.1.0 021	Организация и проведение физкультурных и спортивных мероприятий в рамках Всероссийского физкультурно-спортивного комплекса "Готов к труду и обороне" (ГТО)	Работа	-	Бесплатная	Бюджетное	93.19	В интересах общества	Количество мероприятий (штука)	<p>1. Доля удовлетворенных протестов, поступивших в письменной форме в главную судейскую коллегию при проведении спортивных мероприятий (процент);</p> <p>2. Доля обоснованных жалоб граждан, поступивших в Министерство спорта Красноярского края по итогам проведения спортивных мероприятий (процент);</p> <p>3.Количество участников спортивных мероприятий (человек)</p>
----	-----------------	--	--------	---	------------	-----------	-------	----------------------	--------------------------------	---



4.	P.03.1.0 016	Организация физкультурно-спортивной работы по месту жительства граждан	Работа		Бесплатная	Бюджетная	93.19	В интересах общества	Количество занятий ,штук	Наличие обоснованных жалоб, единиц
5.	P.03.1.0 027	Проведение тестирования выполнения нормативов испытаний (тестов) комплекса ГТО	Работа		Бесплатная	Бюджетное	93.19	В интересах общества	1. Количество мероприятий (штук)	Количество участников мероприятий (штук)
6.	42.Г42.0	Реализация дополнительных общеразвивающих программ	Услуга	Не указано, не указано, социально-педагогическая, физкультурно-спортивная, техническая, художественная, естественно-научная; туристско-краеведческая; Очная	Бесплатная	Бюджетное	80.10.3	Физические лица	001 Количество человеко-часов Человеко-час	Отсутствие обоснованных претензий потребителей к качеству предоставляемых услуг, %

7.	42.Г42.0	Реализация дополнительных общеразвивающих программ	Услуга	Не указано; физкультурно-спортивной; очная	Бесплатная	Бюджетное	80.10.3	Физические лица	001 Количество человеко- часов Человеко- час	Отсутствие обоснованных претензий потребителей к качеству предоставляемых услуг, %
8.	42.Г42.0	Реализация дополнительных общеразвивающих программ (персонифицированное финансирование по социальным сертификатам)	Услуга	Не указано; физкультурно-спортивной; очная	Бесплатная	Бюджетное	80.10.3	Физические лица	001 Количество человеко- часов Человеко- час	Отсутствие обоснованных претензий потребителей к качеству предоставляемых услуг, %

9.	Р.19.1.0 127	Организация и осуществление транспортного обслуживания учащихся образовательных организаций и воспитанников дошкольных образовательных организаций	Работа	Организация и осуществление подвоза обучающихся в образовательные учреждения автомобильным транспортом	Бесплатная	Бюджетное	49.39	Юридические лица	01) количество маршрутов, (Единица);	01) соблюдение сроков выполнения заданий, (Процент);
10.	50.785.0	Присмотр и уход	Услуга	Физические лица за исключением льготных категорий; До 3 лет; полный день	Бесплатная	Бюджетное	85.32	Физические лица	Число детей Человек	Отсутствие жалоб родителей на организацию работы группы



11.	50.785.0	Присмотр и уход	Услуга	Физические лица за исключением льготных категорий; не указано; группа полного дня	Бесплатная	Бюджетное	85.32	Физические лица	Число детей Человек	Отсутствие жалоб родителей на организацию работы группы
12.	50.785.0	Присмотр и уход	Услуга	Физические лица за исключением льготных категорий; не указано; дети от 3 до 8 лет, группа полного дня	Бесплатная	Бюджетное	85.32	Физические лица	Число детей Человек	Отсутствие жалоб родителей на организацию работы группы
13.	50.Д45.0	Реализация основных общеобразовательных программ дошкольного образования	Услуга	До 3 лет, очная, группа полного дня	Бесплатная	бюджетное	80.10.1	Физические лица в возрасте до 8 лет	001 Число обучающихся Человек;	Доля обучающихся, освоивших программу дошкольного образования, % Отсутствие жалоб родителей на организацию работы группы, %



14.	50.Д45.0	Реализация основных общеобразовательных программ дошкольного образования	Услуга	От 3 до 8 лет, очная, группа полного дня	Бесплатная	Бюджетное	80.10.1	Физические лица в возрасте до 8 лет	001 Число обучающихся Человек;	Доля обучающихся, освоивших программу дошкольного образования, % Отсутствие жалоб родителей на организацию работы группы, %
15.	34.787.0	Реализация основных общеобразовательных программ начального общего образования	Услуга	Не указано; Очная	Бесплатная	Бюджетное	80.10.2	Физические лица	001 Число обучающихся Человек	Доля обучающихся, освоивших программу, % Отсутствие обоснованных жалоб родителей обучающихся, осваивающих программу, на реализацию образовательного процесса, %




16.	34.787.0	Реализация основных общеобразовательных программ начального общего образования	Услуга	Адаптированная образовательная программа; обучающиеся с ограниченными возможностями здоровья (ОВЗ); на дому.	Бесплатная	Бюджетное	80.10.2	Физические лица	001 Число обучающихся Человек	Доля обучающихся, освоивших программу, % Отсутствие обоснованных жалоб родителей обучающихся, осваивающих программу, на реализацию образовательного процесса, %
17.	35.791.0	Реализация основных общеобразовательных программ основного общего образования	Услуга	Не указано ,не указано, не указано, очная	Бесплатная	Бюджетное	80.21.1	Физические лица	001 Число обучающихся Человек	Доля обучающихся, освоивших программу, % Отсутствие обоснованных жалоб родителей обучающихся, осваивающих программу, на реализацию образовательного процесса, %

18.	35.791.0	Реализация основных общеобразовательных программ основного общего образования	Услуга	Адаптированная образовательная программа, обучающиеся с ограниченными возможностями здоровья (ОВЗ), проходящие обучение по состоянию здоровья на дому, очная	Бесплатная	Бюджетное	80.21.1	Физические лица	001 Число обучающихся Человек	Доля обучающихся, освоивших программу, % Отсутствие обоснованных жалоб родителей обучающихся, осваивающих программу, на реализацию образовательного процесса, %
-----	----------	---	--------	--	------------	-----------	---------	-----------------	----------------------------------	--

19.	35.791.0	Реализация основных общеобразовательных программ основного общего образования	Услуга	Адаптированная образовательная программа, обучающиеся с ограниченными возможностями здоровья (ОВЗ), не указано, Очная	Бесплатная	Бюджетное	80.21.1	Физические лица	001 Число обучающихся Человек	Доля обучающихся, освоивших программу, % Отсутствие обоснованных жалоб родителей обучающихся, осваивающих программу, на реализацию образовательного процесса, %
-----	----------	---	--------	---	------------	-----------	---------	-----------------	----------------------------------	--



20.	36.794.0	Реализация основных общеобразовательных программ среднего общего образования	Услуга	Не указано, Очная	Бесплатная	Бюджетное	80.21.2	Физические лица	001 Число обучающихся Человек	Доля обучающихся, освоивших программу, % Отсутствие обоснованных жалоб родителей обучающихся, осваивающих программу, на реализацию образовательного процесса, %
21.	34.Д39.0 35.Д39.0	Реализация адаптированных основных общеобразовательных программ для детей с умственной отсталостью	Услуга	Не указано, Очная	Бесплатная	Бюджетное	80.10.2	Физические лица с умственной отсталостью (интеллектуальными нарушениями)	001 Число обучающихся Человек	Доля обучающихся, освоивших программу, % Отсутствие обоснованных жалоб родителей обучающихся, осваивающих программу, на реализацию образовательного процесса, %



22.	42.002.0	Реализация дополнительных образовательных программ спортивной подготовки по Олимпийским видам спорта	Услуга	Футбол(начальны й этап; тренировочный этап)	Бесплатная	Бюджетное	85,4	Физические лица	792 Число лиц прошедших спортивную подготовку на этапе спортивной подготовки и зачисленных на следующий этап спортивной подготовки по виду	Число лиц прошедших спортивную подготовку на этапе спортивной подготовки и зачисленных на следующий этап спортивной подготовки по виду
-----	----------	--	--------	---	------------	-----------	------	-----------------	--	--

Приложение № 4
к постановлению администрации Сухобузимского района
от 29.03.2024 № 371-п

Приложение № 2
к Паспорту подпрограммы 1 «Развитие
дошкольного, общего и дополнительного образования детей»

Перечень мероприятий подпрограммы

№ п/п	Цели, задачи, мероприятия	ГРБС	Код бюджетной классификации				Расходы по годам, тысяч рублей					Ожидаемый результат от реализации подпрограммы о мероприятия (в натуральном выражении)
			ГРБС	Рз	Пр	Целевая статья	ВР	2023	2024	2025	2026	
Цель: Создание в системе дошкольного, общего и дополнительного образования равных возможностей для современного качественного образования, позитивной социализации детей и оздоровления детей в летний период												
Задача № 1 Развитие дошкольного образования												


1.1.1.	Обеспечение деятельности (оказание услуг) подведомственных учреждений	Управление образования администрации Сухобузимского района	785	07 01	0110074080	111	25596,9	27835,6	27835,6	27835,6	109103,7	обеспечение деятельности (оказание услуг) 14 учреждений дошкольного образования	
				07 01	0110074080	112					0,0		
				07 01	0110074080	119	7730,3	8406,4	8406,4	8406,4	32949,5		
				07 01	0110074080	244	160,6	164,4	164,4	164,4	653,8		
				07 01	0110074080	611	5767,8	5517,8	5517,8	5517,8	22321,2		
				07 01	0110075880	111	40164,1	37830,5	37830,5	37830,5	153655,6		
				07 01	0110075880	112	5,1				5,1		
				07 01	0110075880	119	12161,3	11424,8	11424,8	11424,8	46435,7		
				07 01	0110075880	244	855,7	880,0	880,0	880,0	3495,7		
				07 01	0110075880	611	8469,1	8883,4	8883,4	8883,4	35119,3		
				07 01	0110092010	111	32242,3	33418,5	33418,5	33418,5	132497,8		
				07 01	0110092010	112	4,4				4,4		
				07 01	0110092010	119	9552,7	10092,4	10092,4	10092,4	39829,9		
				07 01	0110092010	243	5707,3				5707,3		
				07 01	0110092010	244	19193,0	19666,4	7887,0	6940,0	53686,4		
				07 01	0110092010	247	7785,1	6656,4	2644,0	2327,0	19412,5		
				07 01	0110092010	414	4000,0	4000,0			8000,0		
				07 01	0110092010	611	10059,0	10388,9	10388,9	10388,9	41225,7		
				07 01	0110092010	612	349,9	0,0	0,0	0,0	349,9		
				07 01	0110092010	853	4,1				4,1		
07 01	0110092020	244	6162,5	5253,8	5253,8	5253,8	21923,9						
07 01	****	***	854,0	815,1	815,1	815,1	3299,3						
1.1.2.	Субвенции бюджетам муниципальных образований на обеспечение выделения денежных средств на осуществление присмотра и ухода за детьми-инвалидами, детьми-сиротами и детьми, оставшимися без попечения родителей, а также детьми с туберкулезной интоксикацией, обучающимися в муниципальных образовательных организациях, реализующих образовательную программу дошкольного образования, без взимания родительской платы	Управление образования администрации Сухобузимского района	785	10 03	0110075540	244	223,8	503,2	503,2	503,2	1733,4	Без взимания родительской платы в муниципальных дошкольных образовательных учреждениях (группах) будет содержаться 33 детей в 2023-2026 годах	
					0110075540	611	31,8	34,7	34,7	34,7	135,9		
1.1.3.	Выплата компенсации части родительской платы за содержание ребенка в государственных, муниципальных,	Управление образования администрации Сухобузимского района	785	10 04	0110075560	244	0,0	16,5	16,5	16,5	49,5	Количество детей, посещающих муниципальные организации,	
					0110075560	321	797,0	827,1	827,1	827,1	3278,3		



	негосударственных учреждениях, реализующих основную общеобразовательную программу дошкольного образования											реализующие образовательную программу дошкольного образования, чьи родители получают компенсацию 521 человек.
1.1.4.	Субсидии и софинансирование на приведение зданий и сооружений организаций, реализующих образовательные программы дошкольного образования, в соответствии с требованиями законодательства	Управление образования администрации Сухобузимского района	785	07 01	0 1100S5820	244		2959,6	2952,2	2952,2	8864,0	
1.1.5.	Расходы за счет бюджетного кредита	Управление образования администрации Сухобузимского района	785	07 01	0 110099500	244					0,0	
1.1.6.	Дотация на частичную компенсацию расходов на повышение оплаты труда отдельным категориям работников бюджетной сферы Красноярского края (МРОТ)	Управление образования администрации Сухобузимского района	785	07 0 1	0110027241	111	1779,0				1779,0	
						119	537,2			537,2		
						611	364,3			364,3		



1.1.7.	Расходы на выплату компенсации родителям (законным представителям) по подвозу детей в структурные подразделения МКОУ "Атамановская СШ имени Героя Советского Союза А. М. Корольского" в рамках подпрограммы "Развитие дошкольного, общего и дополнительного образования детей" муниципальной программы "Развитие образования"	Управление образования администрации Сухобузимского района	785	10 03	0110092920	321	2238,8	1700,0			3938,8	
1.1.8.	Расходы на питание детей в образовательных учреждениях, из семей лиц, принимающих участие в специальной военной операции	Управление образования администрации Сухобузимского района	785	07 01	0110092260	244	0,0				0,0	
1.1.9.	Приведение муниципальных общеобразовательных учреждений в соответствие требованиям безопасности образовательного процесса и антитеррористической защищенности.	Управление образования администрации Сухобузимского района	785	07 01	0110097200	244	420,0				420,0	
612						170,0				170,0		
Итого по задаче 1							203387,1	197275,5	175776,3	174512,3	750951,2	
Задача № 2. Развитие общего образования												
1.2.1.	Приведение муниципальных образовательных учреждений в соответствие требованиям правил пожарной безопасности, санитарным нормам и правилам, строительным нормам и правилам	Управление образования администрации Сухобузимского района	785	0702	0110097180	244	376,4				376,4	Приведение муниципальных образовательных учреждений в соответствие требованиям правил пожарной безопасности,
0701				0110097180	244	320,2			320,2			
0702				0110097180	612				0,0			
0701				0110097180	612				0,0			
0709				0110097180	244	99,5	1000,0		1099,5			




												санитарным нормам и правилам.
1.2.2.	Приведение муниципальных общеобразовательных учреждений в соответствие требованиям безопасности образовательного процесса и антитеррористической защищенности.	Управление образования администрации Сухобузимского района	785	0701	0110097200	244					0,0	Приведение муниципальных общеобразовательных учреждений в соответствие требованиям безопасности образовательного процесса и антитеррористической защищенности
				0702	0110097200	244	410,0				410,0	
				0709	0110097200	244	0,0	1000,0			1000,0	
1.2.3.	Обеспечение деятельности (оказание услуг) подведомственных учреждений	Управление образования администрации Сухобузимского района	785	07 02	0110074090	111	38578,5	39891,2	39891,2	39891,2	158252,1	
					0110074090	112	2,6				2,6	
					0110074090	119	11650,7	12047,2	12047,2	12047,2	47792,3	
					0110074090	244	584,2	598,8	598,8	598,8	2380,6	
					0110074090	611	7183,6	6314,5	6314,5	6314,5	26127,1	
				07 02	0110075640	111	147164,0	147445,6	147445,6	147445,6	589500,8	
					0110075640	112	49,8	20,2			70,0	
					0110075640	119	45266,3	44528,6	44528,6	44528,6	178852,1	
					0110075640	244	12738,9	13387,6	9465,7	9465,7	45057,9	
					0110075640	611	21781,3	19980,9	19980,9	19980,9	81724,0	
				07 02	0110092210	111	71948,1	73331,3	73331,3	73331,3	291942,0	
					0110092210	112	13,5				13,5	
					0110092210	119	20911,4	22146,0	22146,0	22146,0	87349,4	
					0110092210	243					0,0	
					0110092210	244	28579,7	32396,2	13791,2	12135,6	86902,7	
					0110092210	247	26582,3	25730,3	10300,0	9064,0	71676,6	
					0110092210	321	26,3				26,3	
					0110092210	611	18176,8	16531,5	16531,5	16531,5	67771,3	
					0110092210	612	133,4				133,4	
					0110092210	831	94,8				94,8	
					0110092210	852	76,9				76,9	
					0110092210	853	10,5				10,5	
					0110092220	244	669,0	496,4	496,4	496,4	2158,2	
1.2.4.	Обеспечение питанием детей, обучающихся в муниципальных и негосударственных образовательных организациях, реализующих основные общеобразовательные программы, без взимания платы	Управление образования администрации Сухобузимского района	785	10 03	0110075660	244	12 838,30	10 077,00	9 358,00	9 358,00	41631,3	380 детей из малообеспеченных семей получают бесплатное школьное питание
					0110075660	321	245,10	280,80	280,80	280,80	1087,5	
					0110075660	612	2 193,00	2 777,30	3 496,30	3 496,30	11962,9	



1.2.5.	Обновление материально-технической базы для организации учебно-исследовательской, научно-практической, творческой деятельности, занятий физической культурой и спортом в образовательных организациях	Управление образования администрации Сухобузимского района	785	07 02	011E250980	612	0,0	3946,4			3946,4	
1.2.6.	Приведение зданий и сооружений общеобразовательных организаций в соответствии с требованиями законодательства	Управление образования администрации Сухобузимского района	785	0702	01100S5630	244	4133,8	4383,9	3507,1	3507,1	15531,9	
1.2.7.	Оснащение (обновление) материально-технической базы оборудованием, средствами обучения и воспитания общеобразовательных организаций, в том числе осуществляющих образовательную деятельность по адаптированным основным общеобразовательным программам	Управление образования администрации Сухобузимского района	785	07 02	01100E15172	244	0,0	4435,2			4435,2	
1.2.8.	Субсидии бюджетам муниципальных образований края на софинансирование организации и обеспечения бесплатным двухразовым питанием обучающихся с ограниченными возможностями здоровья в муниципальных общеобразовательных организациях, в том числе на обеспечение бесплатным двухразовым питанием обучающихся с ограниченными	Управление образования администрации Сухобузимского района	785	10 03	0 1100S5830	244	0,0	6696,6	7697,4	7697,4	22091,4	
			785	10 03	0 1100S5830	321		281,1			281,1	
			785	10 03	0 1100S5830	612	0,0	719,7			719,7	


	возможностями здоровья, обучение которых организовано муниципальными общеобразовательными организациями на дому (с возможностью предоставления денежной компенсации взамен обеспечения бесплатным двухразовым питанием)											
1.2.9.	Дотация на частичную компенсацию расходов на повышение оплаты труда отдельным категориям работников бюджетной сферы Красноярского края (10% стимулирующие)	Управление образования администрации Сухобузимского района	785	07 02	0 110027242	111					0,0	
785			07 02	0 110027242	119				0,0			
785			07 02	0 110027242	611				0,0			
1.2.10.	Организация и обеспечение обучающихся по образовательным программам начального общего образования в муниципальных образовательных организациях, за исключением обучающихся с ограниченными возможностями здоровья, бесплатным горячим питанием, предусматривающим наличие горячего блюда, не считая горячего напитка	Управление образования администрации Сухобузимского района	785	10 03	01100L3040	244	8658,8	9975,7	11719,1	11554,7	41908,3	Организация и обеспечение обучающихся по образовательным программам начального общего образования бесплатным горячим питанием, предусматривающим наличие горячего блюда, не считая горячего напитка
01100L3040					612	1351,0	1743,4			3094,4		
1.2.11.	Ежемесячное денежное вознаграждение за классное руководство педагогическим работникам государственных и муниципальных общеобразовательных организаций	Управление образования администрации Сухобузимского района	785	07 02	0110053030	111	13646,9				13646,9	
07 02				0110053030	119	4089,3			4089,3			
07 02				0110053030	611	2558,7			2558,7			
07 02				01100L3030	111		14873,9	14873,9	14873,9	44621,7		
07 02				01100L3030	119		4491,9	4491,9	4491,9	13475,7		
07 02				01100L3030	611		2546,9	2546,9	2546,9	7640,7		
1.2.12.	Дотация на частичную компенсацию расходов на повышение оплаты труда отдельным категориям работников бюджетной сферы Красноярского края (МРОТ)	Управление образования администрации Сухобузимского района	785	07 0 2	0110027241	111	4014,2				4014,2	
119						1212,2			1212,2			
611						679,8			679,8			



1.2.13.	Расходы на питание детей в образовательных учреждениях ,из семей лиц, принимающих участие в специальной военной операции	Управление образования администрации Сухобузимского района	785	07 02	0110092260	244	15,6				15,6	
1.2.14.	Расходы за счет бюджетного кредита	Управление образования администрации Сухобузимского района	785	07 02	0 110099500	244	16495,8				16495,8	Приобретение оборудования и проведение антиррорристических мероприятий МКОУ «Миндерлинская СШ» и МКОУ «Высотинская СШ»
1.2.15.	Расходы на обеспечение деятельности советников директора по воспитанию и взаимодействию с детскими общественными объединениями в общеобразовательных организациях	Управление образования администрации Сухобузимского района	785	07 02	011EB51790	111	294,4	2051,4	2051,4		4397,2	
						119	88,9	619,5	619,5		1327,9	
						611	127,8	381,6	381,6		891,0	
1.2.16.	Субсидии бюджетам муниципальных образований края на создание условий для оснащения (обновления материально-технической базы) оборудованием, средствами обучения и воспитания общеобразовательных организаций, в том числе осуществляющих образовательную деятельность по адаптированным основным общеобразовательным программам	Управление образования администрации Сухобузимского района	785	07 02	01100S5210	244		1818,2		1818,2		




1.2.17.	Расходы за счет субсидии на создание условий для предоставления горячего питания обучающимся общеобразовательных организаций	Управление образования администрации Сухобузимского района	785	07 02	01100S4700	244	1811,4				1811,4			
Итого по задаче 2							527883,7	528946,8	477892,8	471784,3	2006507,6			
Задача № 3 Развитие дополнительного образования														
1.3.1.	Обеспечение деятельности (оказание услуг) подведомственных учреждений дополнительного образования детей	Управление образования администрации Сухобузимского района		07 03	*****	***	166,0	189,5	189,5	189,5	734,5	Организация работы МБУ ДО Спортивная школа Сухобузимского района		
							0 110092410	244	100,7	180,5			281,2	
							0 110092410	247		113,1			113,1	
							0 110092410	611	4622,0	300,0	300,0		300,0	5522,0
							0 110092410	612						0,0
0 110092410	614	1089,7	483,3	0,0	0,0	1573,0								
1.3.2.	Проведение мероприятий для детей и молодежи	Управление образования администрации Сухобузимского района	785	07 09	0110092710	244	280,8	470,0			750,8	Проведение 15 мероприятий для детей и молодежи		
							07 02	0110092710	112	0,0				0,0
							07 02	0110092710	244	0,0				0,0
							0 7 0 1	0110092710	244					0,0
							0 7 0 1	0110092710	612					0,0
1.3.3.	Средства на увеличение размеров оплаты труда педагогических работников муниципальных учреждений дополнительного образования, реализующих программы дополнительного образования детей, и непосредственно осуществляющих тренировочный процесс работников муниципальных спортивных школ, спортивных школ олимпийского резерва, реализующих программы спортивной подготовки	Управление образования администрации Сухобузимского района	785	1102	0110027240	611	47,6				47,6			
				0703	0110027240	611	127,1				127,1			
1.3.4.	Обеспечение функционирования модели персонализированного финансирования	Управление образования администрации	785	07 03	0110099700	611	2107,6				2107,6			
			785	07 03	0110099700	613	0,00				0,0			
			785	07 03	0110099700	614	1074,70	9745,70	12720,30	16208,1	39748,8			



	дополнительного образования детей (муниципальный бюджет)	Сухобузимского района	785	07 03	0110099700	615		50,90	66,40	84,6	201,9		
			785	07 03	0110099700	623					0,0		
			785	07 03	0110099700	625		50,90	66,40	84,6	201,9		
			785	07 03	0110099700	633					0,0		
			785	07 03	0110099700	635		50,90	66,40	84,6	201,9		
			785	07 03	0110099700	813					0,0		
			785	07 03	0110099700	816		50,80	66,40	84,6	201,8		
1.3.5.	Обеспечение деятельности (оказание услуг) по дополнительному образованию детей в общеобразовательных учреждениях	Управление образования администрации Сухобузимского района	785	07 03	0110075640	111	8325,9	8327,6	8469,0	8469,0	33591,5	оплата труда педагогов дополнительного образования в общеобразовательных учреждениях.	
			119			2545,9	2514,9	2557,6	2557,6	10176,0			
			611			2606,8				2606,8			
			614			239,7	3014,1	2830,0	2830,0	8913,8			
1.3.6.	Дотация на частичную компенсацию расходов на повышение оплаты труда отдельным категориям работников бюджетной сферы Красноярского края (МРОТ)	Управление образования администрации Сухобузимского района	785	07 03	0110027241	611	246,7				246,7		
			785	11 02	0110027241	611	94,8				94,8		
1.3.7.	Дотация на частичную компенсацию расходов на повышение оплаты труда отдельным категориям работников бюджетной сферы Красноярского края (10 % стимулирующие))	Управление образования администрации Сухобузимского района	785	0703	0110027242	611	27,9				27,9		
Итого по задаче 3							23703,9	25542,2	27332,0	30892,6	107470,7		
Задача № 4 Обеспечение безопасного, качественного отдыха и оздоровление детей													
1.4.1.	Средства родителей для оплаты стоимости набора продуктов питания или готовых блюд и их транспортировки в лагерь с дневным пребыванием детей для организации двухразового питания ,стоимости путевок в летние оздоровительные лагеря	Управление образования администрации Сухобузимского района	785	07 09	0110092240	244	417,9	463,5	463,5	463,5	1808,4	Отдых и оздоровление детей в летних пришкольных оздоровительных лагерях. Приобретение путевок в загородные оздоровительные лагеря	
						0110092240	323	1 389,6	1 516,2	1 516,2	1 516,2		5938,2
1.4.2.	Организация отдыха, оздоровления и занятости детей в муниципальных загородных оздоровительных лагерях	Управление образования администрации Сухобузимского района	785	07 09	0110076490	244	4 204,0	4 506,1	4 506,1	4 506,1	17722,3		
						0110076490	323	4 144,9	4 887,7	4 887,7	4 887,7		18808,0
						0110076490	612	262,3	291,5	291,5	291,5		1136,8



	района										
Итого по задаче 4						10 418,7	11 665,0	11 665,0	11 665,0	45 413,7	
Всего по подпрограмме						765 393,4	763 429,5	692 666,1	688 854,2	2 910 343,2	



Перечень целевых индикаторов подпрограммы

№ п/п	Цели, задачи, показатели	Единица измерения	Вес показателя	Источник информации	Два года, предшествующие реализации программы		Годы реализации программы				
					2020	2021	2020	2021	2020	2021	2020
1	2	3	4	5	6	7	8	9	10	11	12
Цель. Формирование кадрового ресурса отрасли, обеспечивающего необходимое качество образования детей и молодежи, соответствующее потребностям граждан											
2.1.	Удельный вес численности педагогических работников в возрасте до 35 лет в общей численности педагогических работников общеобразовательных организаций, расположенных на территории Сухобузимского района	%	0,02	ведомственная отчетность	9	9	9	14	14	14	14
2.2.	Доля педагогических работников и управленческих кадров системы общего, дополнительного образования детей повысили уровень	%	0,02	ведомственная отчетность	-	5	6,8	8,6	8,6	8,6	8,6



	профессионального мастерства по дополнительным профессиональным программам										
2.3.	Доля педагогических работников образовательных организаций для которых разработаны индивидуальные образовательные маршруты	%	0,01	ведомственная отчетность	-	-	10	20	30	35	40
2.4.	Доля педагогических работников общеобразовательных организаций, прошедших повышение квалификации, в том числе в центрах непрерывного повышения профессионального мастерства	процент	0,01	ведомственная отчетность	-	12	19	30	33	35	38
2.5.	Доля педагогических работников, использующие серверы федеральной информационно-	ед.	0,01	ведомственная отчетность	-	0	10	20	30	40	60



сервисной платформы цифровой образовательной среды											
--	--	--	--	--	--	--	--	--	--	--	--

Приложение № 6
к постановлению администрации Сухобузимского района
от 29.03.2024 № 371-п

Приложение № 1
к паспорту подпрограммы 3
«Господдержка детей сирот, расширение
практики применения семейных форм
воспитания»

Перечень целевых индикаторов подпрограммы

N п/п	Цели, задачи, показатели	Единица измерения	Вес показателя	Источник информации	Два года, предшествующие реализации программы		Годы реализации программы				
					2020	2021	2022	2023	2024	2025	2026
1	2	3	4	5	6	7	8	9	10	11	12
Развитие семейных форм воспитания детей-сирот и детей, оставшихся без попечения родителей, оказание государственной поддержки детям-сиротам и детям, оставшимся без попечения родителей, а также лицам из их числа											
3.1.	Доля детей, оставшихся без попечения родителей, - всего, в том числе переданных не родственникам (в приемные семьи, на усыновление (удочерение), под опеку (попечительство), охваченных другими формами семейного устройства (семейные детские дома, патронатные семьи), находящихся в государственных (муниципальных) учреждениях всех типов	%	0,02	гос. стат. отчетность	97,28	97,29	97,30	97,30	97,30	97,31	97,32
3.2.	Количество детей-сирот, детей, оставшихся без попечения родителей, а также лиц из их числа, которым необходимо приобрести жилые помещения в соответствии с соглашением о предоставлении	чел.	0,02	ведомственная отчетность	10	8	9	9	9	9	9



	субсидий из федерального бюджета бюджету Сухобузимского района											
3.3.	Численность детей-сирот, детей, оставшихся без попечения родителей, а также лиц из их числа по состоянию на начало финансового года, имеющих и не реализовавших своевременно право на обеспечение жилыми помещениями	чел.	0,02	ведомственная отчетность	49	54	54	54	54	54	54	54
3.4.	Доля детей, оставшихся без попечения родителей, и лиц из числа детей, оставшихся без попечения родителей, состоявших на учете на получение жилого помещения, включая лиц в возрасте от 23 лет и старше, обеспеченных жилыми помещениями за отчетный год, в общей численности детей, оставшихся без попечения родителей, и лиц из их числа, состоящих на учете на получение жилого помещения, включая лиц в возрасте от 23 лет и старше (всего на начало отчетного года)	%	0,02	гос. стат. отчетность	7,52	7,83	7,83	7,83	7,84	7,85	7,86	7,86

Приложение № 7
к постановлению администрации Сухобузимского района
от 29.03.2024 № 371-п
Приложение № 1
к Паспорту подпрограммы 4 «Обеспечение реализации муниципальной программы и прочие мероприятия в области образования»

Перечень целевых индикаторов подпрограммы

N п/п	Цели, задачи, показатели	Единица измерения	Вес показателя	Источник информации	Два года, предшествующие реализации программы		Годы реализации программы				
					2020	2021	2022	2023	2024	2025	2026
1	2	3	4	5	6	7	8	9	10	11	12
Создание условий для эффективного управления отраслью											



4.1.	Доля юридических лиц, в отношении которых органами государственного контроля (надзора) были проведены проверки (в общем количестве юридических лиц, осуществляющих деятельность на территории Российской Федерации, деятельность которых подлежит государственному контролю (надзору))	%	0,02	ведомственная отчетность	30	30	30	30	30	30	30
4.2.	Своевременное доведение управлением образования администрации Сухобузимского района лимитов бюджетных обязательств до подведомственных учреждений, предусмотренных законом о бюджете за отчетный год в первоначальной редакции	баллов	0,02	ведомственная отчетность	5	5	5	5	5	5	5
4.3.	Соблюдение сроков представления годовой бюджетной отчетности	баллов	0,02	ведомственная отчетность	5	5	5	5	5	5	5
4.4	Своевременность утверждения государственных заданий подведомственным управлениям образования Сухобузимского района учреждениям на текущий финансовый год и плановый период в срок, и условий формирования государственного задания в отношении бюджетных образовательных организаций	баллов	0,01	ведомственная отчетность	5	5	5	5	5	5	5
4.5.	Своевременность утверждения планов финансово-хозяйственной деятельности подведомственных управлениям образования администрации Сухобузимского района учреждений на текущий финансовый год и плановый период в соответствии со сроками, утвержденными органами исполнительной власти Сухобузимского района, осуществляющими функции и полномочия учредителя	баллов	0,01	ведомственная отчетность	5	5	5	5	5	5	5

<p>Вести Сухобузимского района</p> <p>РЕШЕНИЕ Сухобузимского районного Совета депутатов Красноярского края от 19.04.2016 № 6-5/53, официальное опубликование 22.04.2016 в газете «Сельская жизнь» № 21 (10401) от 22.04.2016</p>	<p>УЧРЕДИТЕЛИ: Администрация Сухобузимского района Красноярского края ИНН 2435001356 КПП 243501001</p>	<p>Ответственный за выпуск и распространение: директор МКУ «Многофункциональная служба» Е.А. Емельяненко</p> <p>Ответственный за опубликование: начальник общего отдела администрации Сухобузимского района С.А. Галерёнок</p>	<p>Отпечатано в Администрации Сухобузимского района, 663040, Красноярский край, Сухобузимский район, с. Сухобузимское, ул. Комсомольская, 44 ИНН 2435001356 КПП 243501001</p> <p>01.04.2024 97 стр. Тираж 500 экз.</p>
--	---	--	---