

Карта расположения границ зон затопления, подтопления территорий, прилегающих к рекам Бухало, Енисей, в границах с. Павловщина Сухобузимского района Красноярского края

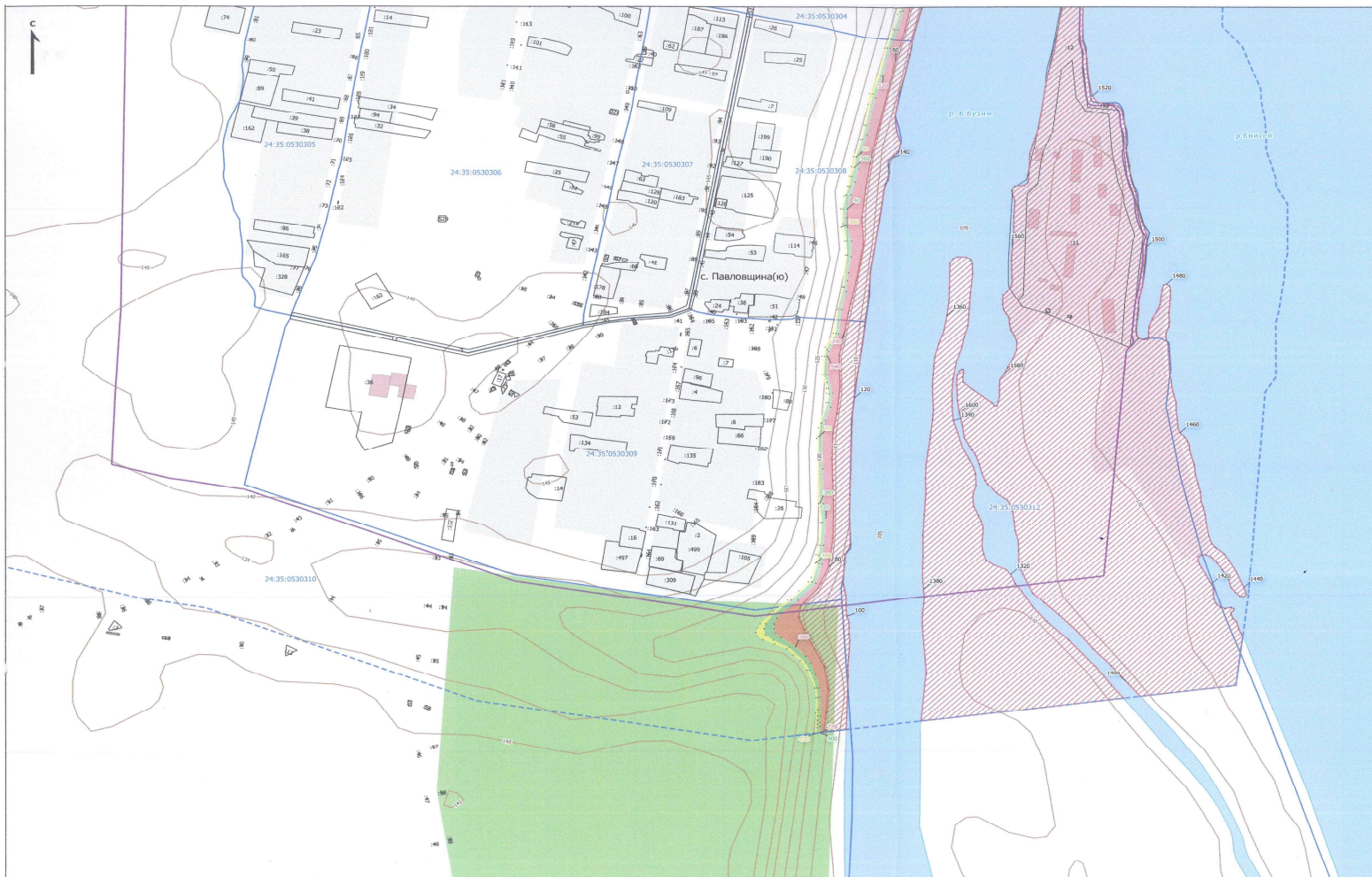
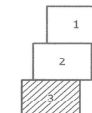


Схема расположения листов



Масштаб 1:5000

Условные обозначения

- Зона затопления территорий, прилегающих к зарегулированной р. Енисей, незарегулированной р. Бухало
- Зона подтопления территорий, прилегающих к зоне затопления (территории сильного подтопления - при глубине залегания грунтовых вод менее 0,3 метра)
- Зона подтопления территорий, прилегающих к зоне затопления (территории умеренного подтопления - при глубине залегания грунтовых вод от 0,3 - 0,7 до 1,2 - 2 метров от поверхности)
- Зона подтопления территорий, прилегающих к зоне затопления (территории слабого подтопления - при глубине залегания грунтовых вод от 2 до 3 метров)
- Водный объект
- Граница кадастрового квартала
- Граница населенного пункта
- Границы перспективной застройки
- Граница земельных участков, учтенных в ЕФРН
- Номер кадастрового квартала

47:01:163001 - Обозначение земельных участков, учтенных в ЕФРН

Карта расположения границ зон затопления, подтопления территорий, прилегающих к рекам Бухало, Енисей в границах с. Павловщина Сухобузимского района Красноярского края

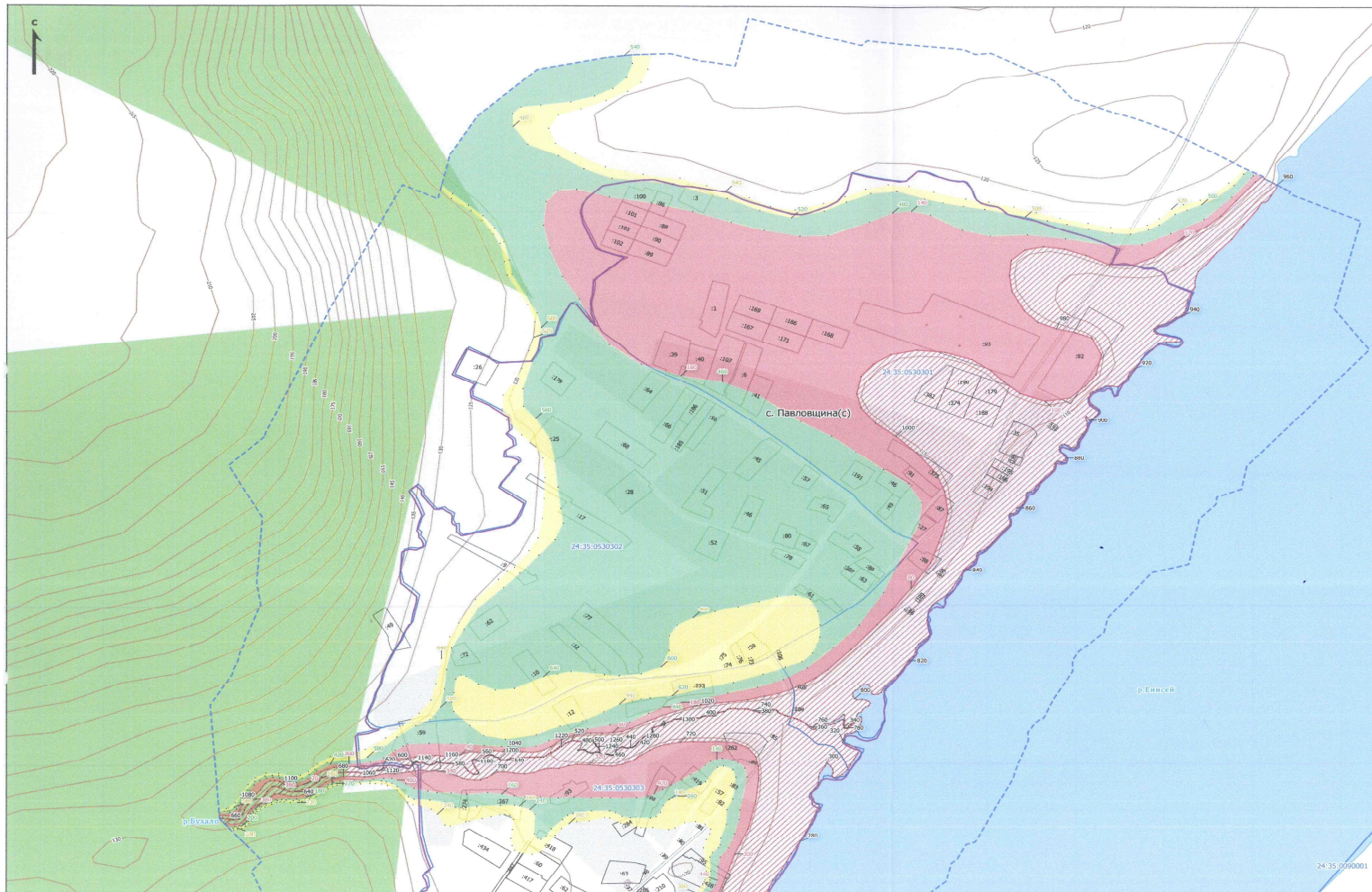
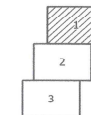


Схема расположения листов



Масштаб 1:5000

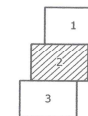
Условные обозначения

- Зона затопления территорий, прилегающих к зарегулированной р. Енисей, незарегулированной р. Бухало
- Зона подтопления территорий, прилегающих к зоне затопления (территории сильного подтопления - при глубине залегания грунтовых вод менее 0,3 метра)
- Зона подтопления территорий, прилегающих к зоне затопления (территории умеренного подтопления - при глубине залегания грунтовых вод от 0,3 - 0,7 до 1,2 - 2 метров от поверхности)
- Зона подтопления территорий, прилегающих к зоне затопления (территории слабого подтопления - при глубине залегания грунтовых вод от 2 до 3 метров)
- Водный объект
- Граница кадастрового квартала
- Граница населенного пункта
- Граница перспективной застройки
- Граница земельных участков, учтенных в ЕГРН
- Номер кадастрового квартала
- Обозначение земельных участков, учтенных в ЕГРН

Карта расположения границ зон затопления, подтопления территорий, прилегающих к рекам Бухрло, Енисей, в границах с. Павловщина Сухобузимского района Красноярского края



Схема расположения листов



Условные обозначения

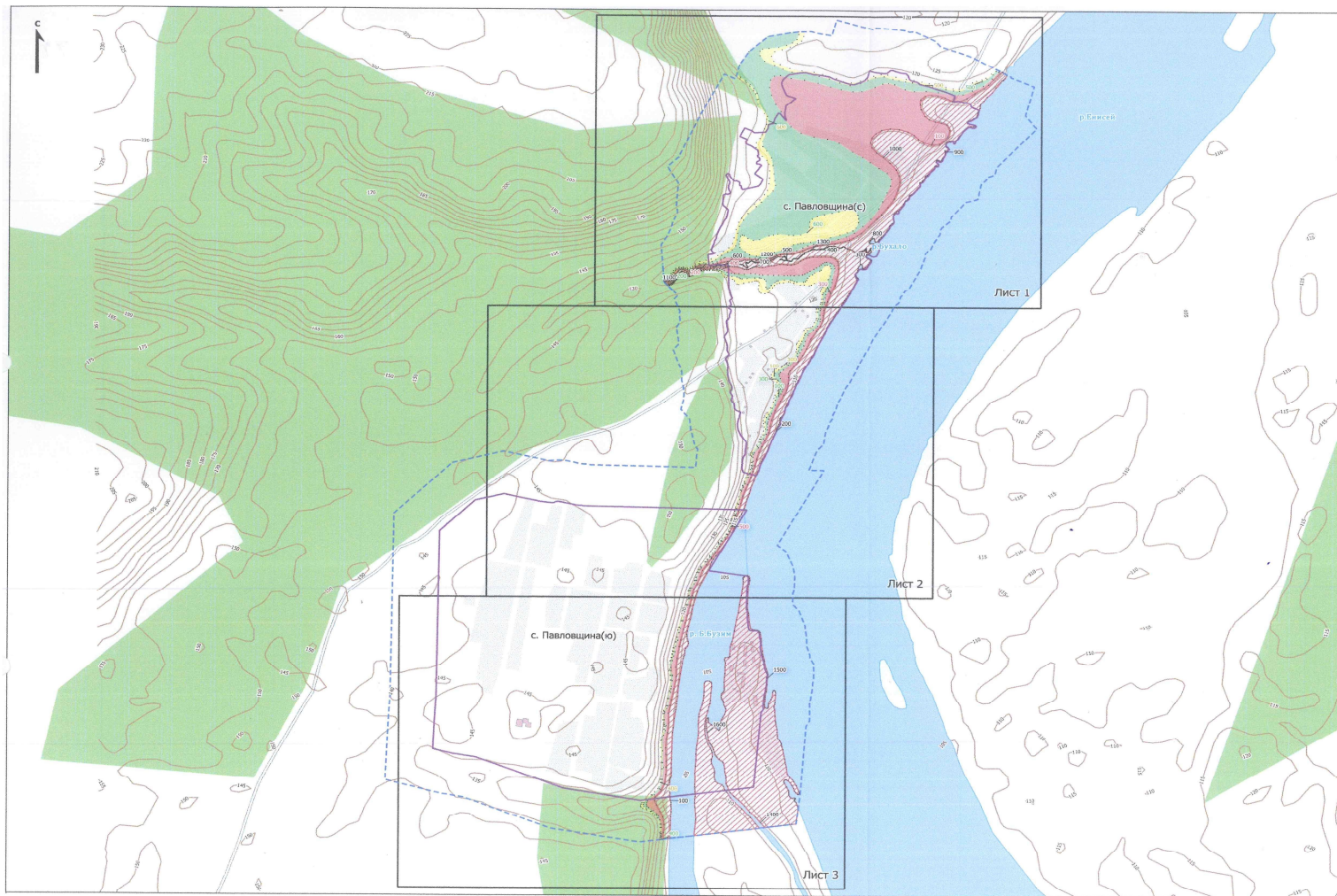
- Зона затопления территорий, прилегающих к зарегулированной р. Енисей, незарегулированной р. Бухрло
- Зона подтопления территорий, прилегающих к зоне затопления (территории сильного подтопления - при глубине залегания грунтовых вод менее 0,3 метра)
- Зона подтопления территорий, прилегающих к зоне затопления (территории умеренного подтопления - при глубине залегания грунтовых вод от 0,3 - 0,7 до 1,2 - 2 метров от поверхности)
- Зона подтопления территорий, прилегающих к зоне затопления (территории слабого подтопления - при глубине залегания грунтовых вод от 2 до 3 метров)
- Водный объект

- Граница кадастрового квартала
- Граница населенного пункта
- Граница перспективной застройки
- Граница земельных участков, учтенных в ЕГРН
- Номер кадастрового квартала

47001462001 - Номер кадастрового квартала
 134 - Обозначение земельных участков, учтенных в ЕГРН

Масштаб 1:5000

Карта расположения границ зон затопления, подтопления территорий, прилегающих к рекам Бухало, Енисей, в границах с. Павловщина Сухобузимского района Красноярского края



Масштаб 1:9000

Условные обозначения

- Зона затопления территорий, прилегающих к зарегулированной р. Енисей, незарегулированной р. Бухало
 - Зона подтопления территорий, прилегающих к зоне затопления (территории сильного подтопления - при глубине залегания грунтовых вод менее 0,3 метра)
 - Зона подтопления территорий, прилегающих к зоне затопления (территории умеренного подтопления - при глубине залегания грунтовых вод от 0,3 - 0,7 до 1,2 - 2 метров от поверхности)
 - Зона подтопления территорий, прилегающих к зоне затопления (территории слабого подтопления - при глубине залегания грунтовых вод от 2 до 3 метров)
 - Водный объект
 - Граница кадастрового квартала
 - Граница населенного пункта
 - Граница перспективной застройки
 - Граница земельных участков, учтенных в ЕГРН
- 1:100000 - Номер кадастрового квартала
1:100000 - Обозначение земельных участков, учтенных в ЕГРН

Приложение к решению
№ _____ от _____

- 1
- 2
- 3

