

АДМИНИСТРАЦИЯ СУХОБУЗИМСКОГО РАЙОНА
КРАСНОЯРСКОГО КРАЯ

ПОСТАНОВЛЕНИЕ

«28» 07 2023

с. Сухобузимское

№ 420-11

Об установлении публичного сервитута

Руководствуясь ст. 23, 39.37 - 39.50 Земельного кодекса Российской Федерации, в соответствии со ст. 3.3, ст. 3.6 Федерального закона от 21.10.2001 № 137-ФЗ «О введении в действие Земельного кодекса Российской Федерации», Федерального закона от 06.10.2003 № 131-ФЗ «Об общих принципах организации местного самоуправления в Российской Федерации», на основании ходатайства от 21.06.2023 № 03/043-15469 (вх. № 4227 от 22.06.2023) Аврамовой Н.Н., действующей в интересах ПАО «Газпром» на основании доверенности от 12.05.2023 № ГП-3002, учитывая извещение о возможном установлении публичного сервитута, опубликованного на официальном портале администрации Сухобузимского района в информационно – телекоммуникационной сети «Интернет» – <https://suhobuzimo.ru/>, в периодическом печатном издании газеты «Сельская жизнь» от 30.06.2023 № 26, а также размещенного на информационных щитах в границах населенных пунктов на территориях которых расположены земельные участки, и принимая во внимание отсутствие заявлений об учете прав (обременений прав) от заинтересованных лиц, ПОСТАНОВЛЯЮ:

1. Установить публичный сервитут на основании ходатайства Публичного акционерного общества «Газпром» (197229, г. Санкт-Петербург, вн. тер. г. Муниципальный округ Лахта-Ольгино, пр-кт Лахтинский, д. 2, к. 3, стр. 1, ОГРН 1027700070518, ИНН 773605003) в целях проведения инженерных изысканий для подготовки документации по планировке территории, предусматривающей размещение линейного объекта федерального значения, проведения инженерных изысканий для строительства, реконструкции объекта, а также его неотъемлемых сооружений по инвестиционному проекту «Система магистральных газопроводов «Восточная система газоснабжения». Участок «КС Володино-Иркутск» в отношении земельных участков - 24:35:0000000:1449, 24:35:0000000:1455, 24:35:0000000:4480, 24:35:0000000:4530, 24:35:0000000:539, 24:35:0000000:545, 24:35:0020108:138, 24:35:0020108:149, 24:35:0020108:286, 24:35:0020202:221, 24:35:0020202:222, 24:35:0020202:70, 24:35:0020202:86, 24:35:0020203:459, 24:35:0020203:613, 24:35:0020204:161, 24:35:0020204:27, 24:35:0020204:30, 24:35:0020204:31, 24:35:0050203:170, 24:35:0050203:42, 24:35:0050203:48, 24:35:0050206:10, 24:35:0050206:130, 24:35:0050206:4, 24:35:0050206:5, 24:35:0050206:6, 24:35:0050206:9, 24:35:0050207:13, 24:35:0050207:14, 24:35:0050207:18, 24:35:0050208:2, 24:35:0050208:3, 24:35:0050209:88, 24:35:0050209:89, 24:35:0050211:261, 24:35:0050211:264, 24:35:0050211:266, 24:35:0100101:56, 24:35:0100101:57, 24:35:0100103:18, 24:35:0100103:20, 24:35:0100104:57, 24:35:0100104:58, 24:35:0100105:198, 24:35:0100105:200, 24:35:0100105:30, а также в отношении земельных участков в границах кадастровых кварталов - 24:35:0050210, 24:35:0020108, 24:35:0020202, 24:35:0020203, 24:35:0020204, 24:35:0040105, 24:35:0050203, 24:35:0050206, 24:35:0050207, 24:35:0050209, 24:35:0050211, 24:35:0910101, 24:35:0050208, 24:35:0100105, 24:35:0100104, общей площадью 4 235 541,00 кв.м.

2. Утвердить границы публичного сервитута в границах, согласно прилагаемому описанию местоположения границ, согласно приложению № 1 к настоящему постановлению.

3. Определить срок установления публичного сервитута - 11 (одиннадцать) месяцев.

4. Плата за публичный сервитут за весь срок составляет: 14 713 (четырнадцать тысяч семьсот тринадцать рублей) 68 копеек, и вносится единым платежом за весь срок публичного сервитута до начала его использования, но не позднее 6 (шести) месяцев со дня издания постановления на следующие реквизиты перечисления платы за сервитут:

Банк получателя: ОТДЕЛЕНИЕ КРАСНОЯРСК г. Красноярск//УФК по Красноярскому краю г. Красноярск, БИК 010407105,

Наименование получателя: УФК по Красноярскому краю (Администрация Сухобузимского района л/с 04193013880), ИНН 2435003829, КПП 243501001, р/с 03100643000000011900, ОКТМО 04651422, КБК 78411105313050000120, «Плата по соглашениям об установлении сервитута, заключенным органами местного самоуправления муниципальных районов, государственными или муниципальными учреждениями в отношении земельных участков, государственная собственность на которые не разграничена и которые расположены в границах сельских поселений». Расчет платы за публичный сервитут установлен приложением № 2 к настоящему постановлению.

5. КУМИ Сухобузимского района в течение 5 (пяти) рабочих дней со дня принятия настоящего постановления:

- обеспечить размещение настоящего постановления в периодическом печатном издании газете «Сельская Жизнь» и на официальном портале администрации Сухобузимского района;

- направить в установленном порядке копию постановления об установлении публичного сервитута в орган регистрации прав, в соответствии с Федеральным законом от 13.07.2015 № 218-ФЗ «О государственной регистрации недвижимости»;

- направить в ПАО «Газпром» сведения о лицах, являющихся правообладателями земельных участков, указанных в приложении № 3 к настоящему постановлению;

- направить в адрес ПАО «Газпром» копию постановления об установлении публичного сервитута.

6. Владелец публичного сервитута (Публичное акционерное общество «Газпром») обязан:

- своевременно внести плату за публичный сервитут в порядке и размерах, установленных п. 4 настоящего постановления;

- заключить соглашение об осуществлении публичного сервитута с правообладателями земельных участков, указанных в приложении № 3 к настоящему постановлению;

- в установленном законом порядке после прекращения действия публичного сервитута привести земельные участки и земли, обремененные публичным сервитутом, в состояние, пригодное для их использования в срок не позднее, чем 3 (три) месяца после окончания срока, на который установлен публичный сервитут;


- в установленном законом порядке снести объекты, размещенные на основании публичного сервитута, и осуществить при необходимости рекультивацию земель и земельных участков, в срок не позднее, чем 6 (шесть) месяцев с момента прекращения публичного сервитута.

7. Публичный сервитут считается установленным со дня внесения сведений о нем в Единый государственный реестр недвижимости.

8. Контроль за исполнением настоящего постановления возложить на руководителя КУМИ Сухобузимского района.

9. Постановление вступает в силу со дня подписания.

Глава района



А.В. Алпацкий

Приложение № 1
к Постановлению
Администрации
Сухобузимского района
от 28.07.2023 № 380-11

ГРАФИЧЕСКОЕ ОПИСАНИЕ

местоположения границ населенных пунктов, территориальных зон, особо охраняемых природных территорий, зон с особыми условиями использования территории Публичный сервитут в отношении земель и (или) земельных участков в целях проведения инженерных изысканий для подготовки документации по планировке территории, предусматривающей размещение линейного объекта федерального значения, проведения инженерных изысканий для строительства, реконструкции объекта, а также его неотъемлемых сооружений по инвестиционному проекту «Система магистральных газопроводов «Восточная система газоснабжения». Участок «КС Володино-Иркутск»
(наименование объекта, местоположение границ которого описано)

Раздел 1

Сведения об объекте

№ п/п	Характеристики объекта	Описание характеристик
1	2	3
1	Местоположение объекта	Красноярский край, р-н Сухобузимский
2	Площадь объекта ± величина погрешности определения площади ($P \pm \Delta P$)	4235541±36016 кв.м
3	Иные характеристики объекта	Публичный сервитут устанавливается в отношении земель и (или) земельных участков в целях проведения инженерных изысканий для подготовки документации по планировке территории, предусматривающей размещение линейного объекта федерального значения, проведения инженерных изысканий для строительства, реконструкции объекта, а также его неотъемлемых сооружений по инвестиционному проекту «Система магистральных газопроводов «Восточная система газоснабжения». Участок «КС Володино-Иркутск», в соответствии с пунктом 5 статьи 39.37 Земельного кодекса Российской Федерации сроком на 11 месяцев.

Раздел 2

Сведения о местоположении границ объекта

1	2	3	4	5	6
20	684925.48	137788.49	Аналитический метод	2.50	Закрепление отсутствует
21	684938.34	137775.77	Аналитический метод	2.50	Закрепление отсутствует
22	684957.56	137814.44	Аналитический метод	2.50	Закрепление отсутствует
23	684944.92	137827.97	Аналитический метод	2.50	Закрепление отсутствует
24	684935.52	137846.41	Аналитический метод	2.50	Закрепление отсутствует
25	684934.53	137861.94	Аналитический метод	2.50	Закрепление отсутствует
26	684946.23	137882.67	Аналитический метод	2.50	Закрепление отсутствует
27	684951.80	137898.21	Аналитический метод	2.50	Закрепление отсутствует
28	684951.76	137908.26	Аналитический метод	2.50	Закрепление отсутствует
29	684941.98	137919.82	Аналитический метод	2.50	Закрепление отсутствует
30	684927.50	137932.29	Аналитический метод	2.50	Закрепление отсутствует
31	684910.43	137944.29	Аналитический метод	2.50	Закрепление отсутствует
32	684637.22	137394.55	Аналитический метод	2.50	Закрепление отсутствует
33	684637.84	137392.29	Аналитический метод	2.50	Закрепление отсутствует
34	684637.40	137362.10	Аналитический метод	2.50	Закрепление отсутствует
35	684627.86	137336.66	Аналитический метод	2.50	Закрепление отсутствует
36	684602.95	137284.80	Аналитический метод	2.50	Закрепление отсутствует
37	684596.50	137255.52	Аналитический метод	2.50	Закрепление отсутствует
38	684595.92	137221.45	Аналитический метод	2.50	Закрепление отсутствует
39	684598.41	137195.92	Аналитический метод	2.50	Закрепление отсутствует
40	684609.43	137162.44	Аналитический метод	2.50	Закрепление отсутствует
41	684616.92	137152.23	Аналитический метод	2.50	Закрепление отсутствует
6	684625.29	137145.84	Аналитический метод	2.50	Закрепление отсутствует
42	685722.74	139259.24	Аналитический метод	2.50	Закрепление отсутствует
43	685802.91	139289.60	Аналитический метод	2.50	Закрепление отсутствует
44	685793.10	139294.85	Аналитический метод	2.50	Закрепление отсутствует

Раздел 2

Сведения о местоположении границ объекта

1	2	3	4	5	6
68	694894.35	151645.66	Аналитический метод	2.50	Закрепление отсутствует
69	694906.38	151645.72	Аналитический метод	2.50	Закрепление отсутствует
70	694933.42	151634.87	Аналитический метод	2.50	Закрепление отсутствует
71	694942.69	151629.44	Аналитический метод	2.50	Закрепление отсутствует
72	694943.59	151729.30	Аналитический метод	2.50	Закрепление отсутствует
73	694933.85	151743.92	Аналитический метод	2.50	Закрепление отсутствует
74	694928.89	151758.66	Аналитический метод	2.50	Закрепление отсутствует
75	694931.40	151764.42	Аналитический метод	2.50	Закрепление отсутствует
76	694941.89	151767.38	Аналитический метод	2.50	Закрепление отсутствует
58	694943.93	151767.23	Аналитический метод	2.50	Закрепление отсутствует
77	695548.59	150212.63	Аналитический метод	2.50	Закрепление отсутствует
78	695549.08	150227.50	Аналитический метод	2.50	Закрепление отсутствует
79	695544.01	150249.59	Аналитический метод	2.50	Закрепление отсутствует
80	695536.06	150271.38	Аналитический метод	2.50	Закрепление отсутствует
81	695507.89	150305.25	Аналитический метод	2.50	Закрепление отсутствует
82	695486.09	150324.40	Аналитический метод	2.50	Закрепление отсутствует
83	695469.89	150345.49	Аналитический метод	2.50	Закрепление отсутствует
84	695446.45	150383.22	Аналитический метод	2.50	Закрепление отсутствует
85	695433.40	150399.42	Аналитический метод	2.50	Закрепление отсутствует
86	695432.15	150414.59	Аналитический метод	2.50	Закрепление отсутствует
87	695360.23	150509.07	Аналитический метод	2.50	Закрепление отсутствует
88	695354.06	150501.77	Аналитический метод	2.50	Закрепление отсутствует
89	695344.20	150463.46	Аналитический метод	2.50	Закрепление отсутствует
90	695332.17	150420.86	Аналитический метод	2.50	Закрепление отсутствует
91	695323.70	150391.97	Аналитический метод	2.50	Закрепление отсутствует
92	695492.79	150169.83	Аналитический метод	2.50	Закрепление отсутствует

Раздел 2

Сведения о местоположении границ объекта

1	2	3	4	5	6
116	696188.59	149378.93	Аналитический метод	2.50	Закрепление отсутствует
117	696214.61	149363.67	Аналитический метод	2.50	Закрепление отсутствует
103	696239.70	149353.63	Аналитический метод	2.50	Закрепление отсутствует
118	696866.62	147498.31	Аналитический метод	2.50	Закрепление отсутствует
119	696652.49	148619.00	Аналитический метод	2.50	Закрепление отсутствует
120	696625.21	148629.39	Аналитический метод	2.50	Закрепление отсутствует
121	696615.77	148636.54	Аналитический метод	2.50	Закрепление отсутствует
122	696642.46	148671.50	Аналитический метод	2.50	Закрепление отсутствует
123	696640.60	148681.23	Аналитический метод	2.50	Закрепление отсутствует
124	696630.38	148690.34	Аналитический метод	2.50	Закрепление отсутствует
125	696637.68	148688.73	Аналитический метод	2.50	Закрепление отсутствует
126	696639.75	148685.69	Аналитический метод	2.50	Закрепление отсутствует
127	696603.42	148875.80	Аналитический метод	2.50	Закрепление отсутствует
128	696362.33	149192.51	Аналитический метод	2.50	Закрепление отсутствует
129	696353.71	149187.85	Аналитический метод	2.50	Закрепление отсутствует
130	696329.13	149180.42	Аналитический метод	2.50	Закрепление отсутствует
131	696309.18	149178.83	Аналитический метод	2.50	Закрепление отсутствует
132	696290.14	149178.97	Аналитический метод	2.50	Закрепление отсутствует
133	696275.32	149185.92	Аналитический метод	2.50	Закрепление отсутствует
134	696255.36	149204.44	Аналитический метод	2.50	Закрепление отсутствует
135	696243.35	149217.03	Аналитический метод	2.50	Закрепление отсутствует
136	696231.81	149232.95	Аналитический метод	2.50	Закрепление отсутствует
137	696223.31	149251.46	Аналитический метод	2.50	Закрепление отсутствует
138	696215.39	149261.44	Аналитический метод	2.50	Закрепление отсутствует
139	696200.30	149266.50	Аналитический метод	2.50	Закрепление отсутствует
140	696183.31	149262.64	Аналитический метод	2.50	Закрепление отсутствует

Раздел 2

Сведения о местоположении границ объекта

1	2	3	4	5	6
164	696789.37	147416.32	Аналитический метод	2.50	Закрепление отсутствует
165	696786.97	147409.71	Аналитический метод	2.50	Закрепление отсутствует
166	696782.20	147407.40	Аналитический метод	2.50	Закрепление отсутствует
167	697029.06	146115.46	Аналитический метод	2.50	Закрепление отсутствует
168	697084.83	145823.59	Аналитический метод	2.50	Закрепление отсутствует
169	696657.98	145464.51	Аналитический метод	2.50	Закрепление отсутствует
170	696723.07	145388.60	Аналитический метод	2.50	Закрепление отсутствует
171	697052.88	145666.03	Аналитический метод	2.50	Закрепление отсутствует
172	697051.18	145666.69	Аналитический метод	2.50	Закрепление отсутствует
173	697036.12	145676.65	Аналитический метод	2.50	Закрепление отсутствует
174	697015.61	145686.67	Аналитический метод	2.50	Закрепление отсутствует
175	697003.66	145694.71	Аналитический метод	2.50	Закрепление отсутствует
176	696992.60	145703.41	Аналитический метод	2.50	Закрепление отсутствует
177	696987.11	145711.57	Аналитический метод	2.50	Закрепление отсутствует
178	696986.12	145724.79	Аналитический метод	2.50	Закрепление отсутствует
179	696992.17	145728.91	Аналитический метод	2.50	Закрепление отсутствует
180	696996.07	145733.93	Аналитический метод	2.50	Закрепление отсутствует
181	697004.05	145737.24	Аналитический метод	2.50	Закрепление отсутствует
182	697019.94	145732.70	Аналитический метод	2.50	Закрепление отсутствует
183	697048.31	145722.39	Аналитический метод	2.50	Закрепление отсутствует
184	697072.12	145711.80	Аналитический метод	2.50	Закрепление отсутствует
185	697085.38	145700.69	Аналитический метод	2.50	Закрепление отсутствует
186	697088.08	145695.65	Аналитический метод	2.50	Закрепление отсутствует
151	697194.05	145784.79	Аналитический метод	2.50	Закрепление отсутствует
187	695892.23	144791.64	Аналитический метод	2.50	Закрепление отсутствует
188	695879.44	144778.40	Аналитический метод	2.50	Закрепление отсутствует

Раздел 2

Сведения о местоположении границ объекта

1	2	3	4	5	6
214	694193.99	143365.14	Аналитический метод	2.50	Закрепление отсутствует
215	694191.79	143378.67	Аналитический метод	2.50	Закрепление отсутствует
216	694191.76	143388.70	Аналитический метод	2.50	Закрепление отсутствует
217	694191.90	143390.03	Аналитический метод	2.50	Закрепление отсутствует
218	693127.49	142494.65	Аналитический метод	2.50	Закрепление отсутствует
219	693172.01	142497.90	Аналитический метод	2.50	Закрепление отсутствует
220	693218.07	142502.78	Аналитический метод	2.50	Закрепление отсутствует
221	693240.91	142498.67	Аналитический метод	2.50	Закрепление отсутствует
222	693248.57	142489.57	Аналитический метод	2.50	Закрепление отсутствует
223	693253.29	142469.81	Аналитический метод	2.50	Закрепление отсутствует
224	693273.22	142486.57	Аналитический метод	2.50	Закрепление отсутствует
225	693275.64	142488.60	Аналитический метод	2.50	Закрепление отсутствует
226	693269.65	142496.71	Аналитический метод	2.50	Закрепление отсутствует
227	693256.00	142535.51	Аналитический метод	2.50	Закрепление отсутствует
228	693250.07	142569.11	Аналитический метод	2.50	Закрепление отсутствует
229	693255.01	142575.64	Аналитический метод	2.50	Закрепление отсутствует
230	693267.03	142575.48	Аналитический метод	2.50	Закрепление отсутствует
231	693278.98	142566.16	Аналитический метод	2.50	Закрепление отсутствует
232	693288.02	142554.77	Аналитический метод	2.50	Закрепление отсутствует
233	693297.40	142546.80	Аналитический метод	2.50	Закрепление отсутствует
234	693303.62	142531.28	Аналитический метод	2.50	Закрепление отсутствует
235	693311.41	142518.70	Аналитический метод	2.50	Закрепление отсутствует
236	694319.26	143366.50	Аналитический метод	2.50	Закрепление отсутствует
237	694319.25	143386.04	Аналитический метод	2.50	Закрепление отсутствует
238	694325.71	143398.77	Аналитический метод	2.50	Закрепление отсутствует
239	694338.71	143408.62	Аналитический метод	2.50	Закрепление отсутствует

Раздел 2

Сведения о местоположении границ объекта

1	2	3	4	5	6
266	695049.61	143992.55	Аналитический метод	2.50	Закрепление отсутствует
267	695064.60	143993.48	Аналитический метод	2.50	Закрепление отсутствует
268	695105.97	144028.29	Аналитический метод	2.50	Закрепление отсутствует
269	695104.78	144032.94	Аналитический метод	2.50	Закрепление отсутствует
270	695099.24	144045.45	Аналитический метод	2.50	Закрепление отсутствует
271	695086.27	144066.73	Аналитический метод	2.50	Закрепление отсутствует
272	695071.25	144094.34	Аналитический метод	2.50	Закрепление отсутствует
273	695058.19	144118.76	Аналитический метод	2.50	Закрепление отсутствует
274	694269.18	143455.04	Аналитический метод	2.50	Закрепление отсутствует
275	694278.42	143456.75	Аналитический метод	2.50	Закрепление отсутствует
276	694286.97	143453.78	Аналитический метод	2.50	Закрепление отсутствует
277	694291.46	143445.88	Аналитический метод	2.50	Закрепление отсутствует
278	694293.13	143437.38	Аналитический метод	2.50	Закрепление отсутствует
279	694286.10	143422.49	Аналитический метод	2.50	Закрепление отсутствует
280	694269.42	143407.09	Аналитический метод	2.50	Закрепление отсутствует
281	694261.44	143398.62	Аналитический метод	2.50	Закрепление отсутствует
282	694237.91	143383.08	Аналитический метод	2.50	Закрепление отсутствует
283	694215.40	143367.72	Аналитический метод	2.50	Закрепление отсутствует
284	694208.47	143364.22	Аналитический метод	2.50	Закрепление отсутствует
213	694198.99	143363.50	Аналитический метод	2.50	Закрепление отсутствует
285	691850.70	141605.00	Аналитический метод	2.50	Закрепление отсутствует
286	691842.67	141590.24	Аналитический метод	2.50	Закрепление отсутствует
287	691841.75	141574.47	Аналитический метод	2.50	Закрепление отсутствует
288	692472.49	141812.99	Аналитический метод	2.50	Закрепление отсутствует
289	692760.77	142055.50	Аналитический метод	2.50	Закрепление отсутствует
290	692753.85	142070.66	Аналитический метод	2.50	Закрепление отсутствует

Раздел 2

Сведения о местоположении границ объекта

1	2	3	4	5	6
317	691795.84	141646.93	Аналитический метод	2.50	Закрепление отсутствует
318	691801.73	141658.64	Аналитический метод	2.50	Закрепление отсутствует
319	691826.61	141673.92	Аналитический метод	2.50	Закрепление отсутствует
320	691846.83	141662.59	Аналитический метод	2.50	Закрепление отсутствует
321	691852.65	141638.45	Аналитический метод	2.50	Закрепление отсутствует
322	691853.24	141616.48	Аналитический метод	2.50	Закрепление отсутствует
285	691850.70	141605.00	Аналитический метод	2.50	Закрепление отсутствует
323	687602.61	139970.85	Аналитический метод	2.50	Закрепление отсутствует
324	687602.06	139974.31	Аналитический метод	2.50	Закрепление отсутствует
325	687597.25	140002.84	Аналитический метод	2.50	Закрепление отсутствует
326	687593.83	140035.44	Аналитический метод	2.50	Закрепление отсутствует
327	687605.25	140043.97	Аналитический метод	2.50	Закрепление отсутствует
328	687629.30	140043.72	Аналитический метод	2.50	Закрепление отсутствует
329	687660.98	140044.16	Аналитический метод	2.50	Закрепление отсутствует
330	687682.47	140043.19	Аналитический метод	2.50	Закрепление отсутствует
331	687695.00	140036.69	Аналитический метод	2.50	Закрепление отсутствует
332	687700.49	140027.16	Аналитический метод	2.50	Закрепление отсутствует
333	687706.14	140010.03	Аналитический метод	2.50	Закрепление отсутствует
334	687974.67	140111.69	Аналитический метод	2.50	Закрепление отсутствует
335	687963.00	140113.65	Аналитический метод	2.50	Закрепление отсутствует
336	687945.00	140118.65	Аналитический метод	2.50	Закрепление отсутствует
337	687935.48	140125.07	Аналитический метод	2.50	Закрепление отсутствует
338	687931.99	140134.63	Аналитический метод	2.50	Закрепление отсутствует
339	687932.02	140152.87	Аналитический метод	2.50	Закрепление отсутствует
340	687934.00	140163.07	Аналитический метод	2.50	Закрепление отсутствует
341	687941.54	140173.35	Аналитический метод	2.50	Закрепление отсутствует

Раздел 2

Сведения о местоположении границ объекта

1	2	3	4	5	6
368	687745.40	140111.35	Аналитический метод	2.50	Закрепление отсутствует
369	687750.91	140132.73	Аналитический метод	2.50	Закрепление отсутствует
370	687751.07	140133.97	Аналитический метод	2.50	Закрепление отсутствует
371	686623.22	139707.02	Аналитический метод	2.50	Закрепление отсутствует
372	686619.86	139688.18	Аналитический метод	2.50	Закрепление отсутствует
373	686614.18	139656.31	Аналитический метод	2.50	Закрепление отсутствует
374	686626.34	139601.30	Аналитический метод	2.50	Закрепление отсутствует
323	687602.61	139970.85	Аналитический метод	2.50	Закрепление отсутствует
375	686289.54	139473.80	Аналитический метод	2.50	Закрепление отсутствует
376	686298.79	139485.64	Аналитический метод	2.50	Закрепление отсутствует
377	686306.39	139504.30	Аналитический метод	2.50	Закрепление отсутствует
378	686304.85	139520.64	Аналитический метод	2.50	Закрепление отсутствует
379	686298.40	139550.57	Аналитический метод	2.50	Закрепление отсутствует
380	686296.83	139566.31	Аналитический метод	2.50	Закрепление отсутствует
381	686310.37	139585.11	Аналитический метод	2.50	Закрепление отсутствует
382	686312.15	139589.28	Аналитический метод	2.50	Закрепление отсутствует
383	685912.41	139437.97	Аналитический метод	2.50	Закрепление отсутствует
384	685907.72	139418.88	Аналитический метод	2.50	Закрепление отсутствует
385	685885.24	139320.76	Аналитический метод	2.50	Закрепление отсутствует
375	686289.54	139473.80	Аналитический метод	2.50	Закрепление отсутствует
386	685865.42	139350.43	Аналитический метод	2.50	Закрепление отсутствует
387	685883.74	139427.12	Аналитический метод	2.50	Закрепление отсутствует
388	685835.40	139408.81	Аналитический метод	2.50	Закрепление отсутствует
389	685835.11	139408.20	Аналитический метод	2.50	Закрепление отсутствует
390	685826.62	139375.62	Аналитический метод	2.50	Закрепление отсутствует

Раздел 2

Сведения о местоположении границ объекта

1	2	3	4	5	6
414	681636.93	131709.09	Аналитический метод	2.50	Закрепление отсутствует
415	681607.50	131637.58	Аналитический метод	2.50	Закрепление отсутствует
416	681643.58	131616.30	Аналитический метод	2.50	Закрепление отсутствует
417	681662.37	131577.96	Аналитический метод	2.50	Закрепление отсутствует
418	681682.80	131557.86	Аналитический метод	2.50	Закрепление отсутствует
419	681725.01	131660.38	Аналитический метод	2.50	Закрепление отсутствует
420	681840.61	131822.54	Аналитический метод	2.50	Закрепление отсутствует
406	681942.52	132188.21	Аналитический метод	2.50	Закрепление отсутствует
421	681410.29	130896.86	Аналитический метод	2.50	Закрепление отсутствует
422	681678.56	131547.58	Аналитический метод	2.50	Закрепление отсутствует
423	681653.79	131572.01	Аналитический метод	2.50	Закрепление отсутствует
424	681635.41	131609.38	Аналитический метод	2.50	Закрепление отсутствует
425	681603.65	131628.24	Аналитический метод	2.50	Закрепление отсутствует
426	681323.65	130949.08	Аналитический метод	2.50	Закрепление отсутствует
427	680147.72	129535.22	Аналитический метод	2.50	Закрепление отсутствует
428	680090.42	129050.77	Аналитический метод	2.50	Закрепление отсутствует
429	680189.26	129035.11	Аналитический метод	2.50	Закрепление отсутствует
430	680243.55	129494.05	Аналитический метод	2.50	Закрепление отсутствует
421	681410.29	130896.86	Аналитический метод	2.50	Закрепление отсутствует
431	679057.90	123280.08	Аналитический метод	2.50	Закрепление отсутствует
432	679047.75	123843.25	Аналитический метод	2.50	Закрепление отсутствует
433	679006.76	126115.13	Аналитический метод	2.50	Закрепление отсутствует
434	679283.28	126534.23	Аналитический метод	2.50	Закрепление отсутствует
435	680026.71	127661.03	Аналитический метод	2.50	Закрепление отсутствует
436	680186.51	129011.87	Аналитический метод	2.50	Закрепление отсутствует

Раздел 2

Сведения о местоположении границ объекта

1	2	3	4	5	6
460	679094.02	121277.99	Аналитический метод	2.50	Закрепление отсутствует
461	679086.45	121697.57	Аналитический метод	2.50	Закрепление отсутствует
462	679077.10	121695.55	Аналитический метод	2.50	Закрепление отсутствует
463	679059.60	121685.20	Аналитический метод	2.50	Закрепление отсутствует
464	679030.61	121662.02	Аналитический метод	2.50	Закрепление отсутствует
465	679004.10	121643.29	Аналитический метод	2.50	Закрепление отсутствует
466	678998.09	121638.97	Аналитический метод	2.50	Закрепление отсутствует
467	678987.56	121636.08	Аналитический метод	2.50	Закрепление отсутствует
468	678987.75	121625.15	Аналитический метод	2.50	Закрепление отсутствует
469	678993.93	121282.48	Аналитический метод	2.50	Закрепление отсутствует
470	679001.65	121276.79	Аналитический метод	2.50	Закрепление отсутствует
471	679016.20	121268.23	Аналитический метод	2.50	Закрепление отсутствует
472	679032.73	121262.92	Аналитический метод	2.50	Закрепление отсутствует
473	679037.95	121262.42	Аналитический метод	2.50	Закрепление отсутствует
474	679044.08	121257.19	Аналитический метод	2.50	Закрепление отсутствует
475	679063.29	121226.42	Аналитический метод	2.50	Закрепление отсутствует
476	679067.79	121203.64	Аналитический метод	2.50	Закрепление отсутствует
477	679071.79	121188.43	Аналитический метод	2.50	Закрепление отсутствует
478	679085.80	121184.97	Аналитический метод	2.50	Закрепление отсутствует
479	679093.79	121193.24	Аналитический метод	2.50	Закрепление отсутствует
458	679095.51	121195.19	Аналитический метод	2.50	Закрепление отсутствует
480	679641.16	116052.03	Аналитический метод	2.50	Закрепление отсутствует
481	679581.35	116711.58	Аналитический метод	2.50	Закрепление отсутствует
482	679534.35	117229.73	Аналитический метод	2.50	Закрепление отсутствует
483	679505.00	117204.00	Аналитический метод	2.50	Закрепление отсутствует
484	679479.94	117185.90	Аналитический метод	2.50	Закрепление отсутствует

Раздел 2

Сведения о местоположении границ объекта

1	2	3	4	5	6
511	679689.63	119304.62	Аналитический метод	2.50	Закрепление отсутствует
512	679704.14	119312.45	Аналитический метод	2.50	Закрепление отсутствует
513	679719.14	119318.66	Аналитический метод	2.50	Закрепление отсутствует
514	679736.67	119317.13	Аналитический метод	2.50	Закрепление отсутствует
515	679740.89	119314.15	Аналитический метод	2.50	Закрепление отсутствует
516	679757.05	119451.34	Аналитический метод	2.50	Закрепление отсутствует
517	679478.28	119659.26	Аналитический метод	2.50	Закрепление отсутствует
518	679467.61	119646.70	Аналитический метод	2.50	Закрепление отсутствует
519	679417.77	119579.64	Аналитический метод	2.50	Закрепление отсутствует
520	679650.99	119405.70	Аналитический метод	2.50	Закрепление отсутствует
521	679572.36	118738.12	Аналитический метод	2.50	Закрепление отсутствует
522	679352.98	118122.48	Аналитический метод	2.50	Закрепление отсутствует
523	679484.61	116671.11	Аналитический метод	2.50	Закрепление отсутствует
524	679518.67	116674.36	Аналитический метод	2.50	Закрепление отсутствует
525	679542.01	116640.82	Аналитический метод	2.50	Закрепление отсутствует
526	679552.71	116609.44	Аналитический метод	2.50	Закрепление отсутствует
527	679557.49	116570.39	Аналитический метод	2.50	Закрепление отсутствует
528	679562.53	116471.21	Аналитический метод	2.50	Закрепление отсутствует
529	679559.88	116424.53	Аналитический метод	2.50	Закрепление отсутствует
530	679560.68	116341.63	Аналитический метод	2.50	Закрепление отсутствует
531	679564.03	116278.55	Аналитический метод	2.50	Закрепление отсутствует
532	679562.27	116223.67	Аналитический метод	2.50	Закрепление отсутствует
533	679565.53	116164.64	Аналитический метод	2.50	Закрепление отсутствует
534	679575.02	116111.28	Аналитический метод	2.50	Закрепление отсутствует
535	679585.53	116075.80	Аналитический метод	2.50	Закрепление отсутствует
536	679595.75	116057.88	Аналитический метод	2.50	Закрепление отсутствует

Раздел 2

Сведения о местоположении границ объекта

1	2	3	4	5	6
559	679778.71	113428.21	Аналитический метод	2.50	Закрепление отсутствует
560	679780.72	113405.98	Аналитический метод	2.50	Закрепление отсутствует
561	679783.86	113400.38	Аналитический метод	2.50	Закрепление отсутствует
562	679809.86	113371.66	Аналитический метод	2.50	Закрепление отсутствует
563	679838.86	113358.67	Аналитический метод	2.50	Закрепление отсутствует
564	679864.35	113348.98	Аналитический метод	2.50	Закрепление отсутствует
550	679864.36	113371.18	Аналитический метод	2.50	Закрепление отсутствует
565	679857.27	113669.03	Аналитический метод	2.50	Закрепление отсутствует
566	679852.32	113723.54	Аналитический метод	2.50	Закрепление отсутствует
567	679831.45	113692.43	Аналитический метод	2.50	Закрепление отсутствует
568	679821.96	113664.05	Аналитический метод	2.50	Закрепление отсутствует
569	679844.45	113654.27	Аналитический метод	2.50	Закрепление отсутствует
565	679857.27	113669.03	Аналитический метод	2.50	Закрепление отсутствует
570	679744.63	114125.78	Аналитический метод	2.50	Закрепление отсутствует
571	679746.64	114127.94	Аналитический метод	2.50	Закрепление отсутствует
572	679757.78	114139.60	Аналитический метод	2.50	Закрепление отсутствует
573	679732.48	114166.81	Аналитический метод	2.50	Закрепление отсутствует
574	679710.60	114179.27	Аналитический метод	2.50	Закрепление отсутствует
575	679717.86	114099.16	Аналитический метод	2.50	Закрепление отсутствует
576	679723.63	114101.94	Аналитический метод	2.50	Закрепление отсутствует
570	679744.63	114125.78	Аналитический метод	2.50	Закрепление отсутствует
577	685089.31	138079.53	Аналитический метод	2.50	Закрепление отсутствует
578	685585.40	139180.00	Аналитический метод	2.50	Закрепление отсутствует
579	685597.75	139218.68	Аналитический метод	2.50	Закрепление отсутствует
580	685604.46	139240.28	Аналитический метод	2.50	Закрепление отсутствует

Раздел 2

Сведения о местоположении границ объекта

1	2	3	4	5	6
604	694959.57	150995.93	Аналитический метод	2.50	Закрепление отсутствует
605	694930.32	150987.68	Аналитический метод	2.50	Закрепление отсутствует
606	694916.84	150986.65	Аналитический метод	2.50	Закрепление отсутствует
607	694900.39	150990.21	Аналитический метод	2.50	Закрепление отсутствует
608	694890.38	151001.93	Аналитический метод	2.50	Закрепление отсутствует
609	694883.84	151015.34	Аналитический метод	2.50	Закрепление отсутствует
610	694878.29	151038.69	Аналитический метод	2.50	Закрепление отсутствует
611	694882.31	151049.83	Аналитический метод	2.50	Закрепление отсутствует
612	694896.82	151064.31	Аналитический метод	2.50	Закрепление отсутствует
613	694915.95	151070.13	Аналитический метод	2.50	Закрепление отсутствует
614	694937.70	151074.61	Аналитический метод	2.50	Закрепление отсутствует
615	694940.89	151428.21	Аналитический метод	2.50	Закрепление отсутствует
616	694905.67	151445.63	Аналитический метод	2.50	Закрепление отсутствует
617	694869.28	151469.48	Аналитический метод	2.50	Закрепление отсутствует
618	694841.42	151488.41	Аналитический метод	2.50	Закрепление отсутствует
619	694840.31	151364.28	Аналитический метод	2.50	Закрепление отсутствует
620	694848.20	151357.38	Аналитический метод	2.50	Закрепление отсутствует
621	694852.66	151347.31	Аналитический метод	2.50	Закрепление отсутствует
622	694852.73	151332.80	Аналитический метод	2.50	Закрепление отсутствует
623	694850.17	151322.81	Аналитический метод	2.50	Закрепление отсутствует
624	694849.65	151305.29	Аналитический метод	2.50	Закрепление отсутствует
625	694856.90	151291.41	Аналитический метод	2.50	Закрепление отсутствует
626	694861.41	151286.08	Аналитический метод	2.50	Закрепление отсутствует
627	694865.41	151275.59	Аналитический метод	2.50	Закрепление отсутствует
628	694862.96	151264.43	Аналитический метод	2.50	Закрепление отсутствует
629	694859.97	151255.79	Аналитический метод	2.50	Закрепление отсутствует

Раздел 2

Сведения о местоположении границ объекта

1	2	3	4	5	6
653	679821.21	114066.58	Аналитический метод	2.50	Закрепление отсутствует
654	679802.54	114065.33	Аналитический метод	2.50	Закрепление отсутствует
655	679767.03	114081.52	Аналитический метод	2.50	Закрепление отсутствует
656	679737.50	114077.38	Аналитический метод	2.50	Закрепление отсутствует
657	679721.04	114064.06	Аналитический метод	2.50	Закрепление отсутствует
658	679727.67	113991.00	Аналитический метод	2.50	Закрепление отсутствует
659	679734.00	113995.11	Аналитический метод	2.50	Закрепление отсутствует
660	679753.50	114007.58	Аналитический метод	2.50	Закрепление отсутствует
661	679791.99	114019.89	Аналитический метод	2.50	Закрепление отсутствует
662	679807.89	114008.82	Аналитический метод	2.50	Закрепление отсутствует
663	679800.86	113977.39	Аналитический метод	2.50	Закрепление отсутствует
664	679784.88	113956.71	Аналитический метод	2.50	Закрепление отсутствует
665	679768.87	113936.49	Аналитический метод	2.50	Закрепление отсутствует
666	679754.87	113924.41	Аналитический метод	2.50	Закрепление отсутствует
667	679735.27	113907.23	Аналитический метод	2.50	Закрепление отсутствует
668	679741.69	113836.40	Аналитический метод	2.50	Закрепление отсутствует
669	679764.88	113822.42	Аналитический метод	2.50	Закрепление отсутствует
670	679797.38	113812.60	Аналитический метод	2.50	Закрепление отсутствует
671	679797.37	113834.81	Аналитический метод	2.50	Закрепление отсутствует
672	679784.38	113860.32	Аналитический метод	2.50	Закрепление отсутствует
673	679761.86	113885.79	Аналитический метод	2.50	Закрепление отсутствует
674	679778.36	113901.61	Аналитический метод	2.50	Закрепление отсутствует
675	679816.88	113923.41	Аналитический метод	2.50	Закрепление отсутствует
652	679834.56	113919.37	Аналитический метод	2.50	Закрепление отсутствует
676	679729.40	115078.99	Аналитический метод	2.50	Закрепление отсутствует
677	679688.95	115524.98	Аналитический метод	2.50	Закрепление отсутствует

Раздел 2

Сведения о местоположении границ объекта

1	2	3	4	5	6
704	679624.34	115173.54	Аналитический метод	2.50	Закрепление отсутствует
705	679629.86	115160.81	Аналитический метод	2.50	Закрепление отсутствует
706	679638.29	115152.42	Аналитический метод	2.50	Закрепление отсутствует
707	679649.03	115147.94	Аналитический метод	2.50	Закрепление отсутствует
708	679670.53	115146.14	Аналитический метод	2.50	Закрепление отсутствует
709	679682.02	115137.88	Аналитический метод	2.50	Закрепление отсутствует
710	679690.53	115120.31	Аналитический метод	2.50	Закрепление отсутствует
711	679688.53	115108.28	Аналитический метод	2.50	Закрепление отсутствует
712	679692.03	115091.63	Аналитический метод	2.50	Закрепление отсутствует
713	679702.03	115081.44	Аналитический метод	2.50	Закрепление отсутствует
714	679716.51	115075.07	Аналитический метод	2.50	Закрепление отсутствует
676	679729.40	115078.99	Аналитический метод	2.50	Закрепление отсутствует
715	679686.22	115555.12	Аналитический метод	2.50	Закрепление отсутствует
716	679647.19	115985.48	Аналитический метод	2.50	Закрепление отсутствует
717	679634.21	115996.33	Аналитический метод	2.50	Закрепление отсутствует
718	679616.70	115998.14	Аналитический метод	2.50	Закрепление отсутствует
719	679588.71	115983.25	Аналитический метод	2.50	Закрепление отсутствует
720	679570.22	115966.54	Аналитический метод	2.50	Закрепление отсутствует
721	679555.14	115937.05	Аналитический метод	2.50	Закрепление отсутствует
722	679555.23	115911.61	Аналитический метод	2.50	Закрепление отсутствует
723	679562.40	115876.54	Аналитический метод	2.50	Закрепление отсутствует
724	679578.34	115839.08	Аналитический метод	2.50	Закрепление отсутствует
725	679595.88	115796.83	Аналитический метод	2.50	Закрепление отсутствует
726	679618.20	115756.18	Аналитический метод	2.50	Закрепление отсутствует
727	679630.92	115730.50	Аналитический метод	2.50	Закрепление отсутствует
728	679641.31	115708.36	Аналитический метод	2.50	Закрепление отсутствует

Раздел 2

Сведения о местоположении границ объекта

1	2	3	4	5	6
752	679064.15	122934.20	Аналитический метод	2.50	Закрепление отсутствует
753	679063.73	122957.55	Аналитический метод	2.50	Закрепление отсутствует
754	679061.94	123056.15	Аналитический метод	2.50	Закрепление отсутствует
755	679047.15	123040.90	Аналитический метод	2.50	Закрепление отсутствует
756	679024.65	123022.88	Аналитический метод	2.50	Закрепление отсутствует
757	679014.38	123009.67	Аналитический метод	2.50	Закрепление отсутствует
758	679009.97	122997.19	Аналитический метод	2.50	Закрепление отсутствует
759	679015.84	122987.65	Аналитический метод	2.50	Закрепление отсутствует
760	679028.32	122982.51	Аналитический метод	2.50	Закрепление отсутствует
761	679042.27	122987.65	Аналитический метод	2.50	Закрепление отсутствует
762	679056.22	122982.51	Аналитический метод	2.50	Закрепление отсутствует
763	679051.08	122966.36	Аналитический метод	2.50	Закрепление отсутствует
764	679034.56	122954.62	Аналитический метод	2.50	Закрепление отсутствует
765	679002.59	122946.50	Аналитический метод	2.50	Закрепление отсутствует
766	678985.59	122938.54	Аналитический метод	2.50	Закрепление отсутствует
767	678965.60	122920.19	Аналитический метод	2.50	Закрепление отсутствует
768	678964.44	122917.51	Аналитический метод	2.50	Закрепление отсутствует
769	678972.30	122481.60	Аналитический метод	2.50	Закрепление отсутствует
770	678973.61	122483.15	Аналитический метод	2.50	Закрепление отсутствует
771	679001.61	122516.69	Аналитический метод	2.50	Закрепление отсутствует
772	679017.18	122535.91	Аналитический метод	2.50	Закрепление отсутствует
773	679033.24	122533.80	Аналитический метод	2.50	Закрепление отсутствует
774	679049.37	122531.69	Аналитический метод	2.50	Закрепление отсутствует
745	679071.39	122532.97	Аналитический метод	2.50	Закрепление отсутствует
775	688574.74	140445.75	Аналитический метод	2.50	Закрепление отсутствует
776	688501.75	140418.12	Аналитический метод	2.50	Закрепление отсутствует

Раздел 2

Сведения о местоположении границ объекта

1	2	3	4	5	6
801	679085.38	121757.19	Аналитический метод	2.50	Закрепление отсутствует
802	679079.32	122092.76	Аналитический метод	2.50	Закрепление отсутствует
803	679066.17	122092.30	Аналитический метод	2.50	Закрепление отсутствует
804	679038.94	122101.25	Аналитический метод	2.50	Закрепление отсутствует
805	679027.58	122106.36	Аналитический метод	2.50	Закрепление отсутствует
806	679028.93	122117.80	Аналитический метод	2.50	Закрепление отсутствует
807	679042.68	122133.66	Аналитический метод	2.50	Закрепление отсутствует
808	679067.00	122142.12	Аналитический метод	2.50	Закрепление отсутствует
809	679078.34	122147.41	Аналитический метод	2.50	Закрепление отсутствует
810	679074.44	122363.27	Аналитический метод	2.50	Закрепление отсутствует
811	679062.12	122381.43	Аналитический метод	2.50	Закрепление отсутствует
812	679042.60	122409.47	Аналитический метод	2.50	Закрепление отсутствует
813	679022.11	122415.94	Аналитический метод	2.50	Закрепление отсутствует
814	679001.60	122415.92	Аналитический метод	2.50	Закрепление отсутствует
815	678983.60	122403.22	Аналитический метод	2.50	Закрепление отсутствует
816	678978.60	122385.66	Аналитический метод	2.50	Закрепление отсутствует
817	678978.60	122371.21	Аналитический метод	2.50	Закрепление отсутствует
818	678990.08	122346.42	Аналитический метод	2.50	Закрепление отсутствует
819	679020.11	122315.18	Аналитический метод	2.50	Закрепление отсутствует
820	679032.09	122300.78	Аналитический метод	2.50	Закрепление отсутствует
821	679031.61	122279.96	Аналитический метод	2.50	Закрепление отсутствует
822	679011.59	122272.02	Аналитический метод	2.50	Закрепление отсутствует
823	678994.10	122274.47	Аналитический метод	2.50	Закрепление отсутствует
824	678983.61	122296.85	Аналитический метод	2.50	Закрепление отсутствует
825	678975.53	122302.80	Аналитический метод	2.50	Закрепление отсутствует
826	678986.60	121689.17	Аналитический метод	2.50	Закрепление отсутствует

Раздел 2

Сведения о местоположении границ объекта

1	2	3	4	5	6
841	679013.33	120215.34	Аналитический метод	2.50	Закрепление отсутствует
850	686438.23	139530.09	Аналитический метод	2.50	Закрепление отсутствует
851	686505.35	139555.50	Аналитический метод	2.50	Закрепление отсутствует
852	686501.43	139590.95	Аналитический метод	2.50	Закрепление отсутствует
853	686503.29	139661.63	Аналитический метод	2.50	Закрепление отсутствует
854	686403.91	139624.01	Аналитический метод	2.50	Закрепление отсутствует
855	686404.31	139623.95	Аналитический метод	2.50	Закрепление отсутствует
856	686420.59	139621.51	Аналитический метод	2.50	Закрепление отсутствует
857	686434.63	139608.77	Аналитический метод	2.50	Закрепление отсутствует
858	686443.54	139594.97	Аналитический метод	2.50	Закрепление отсутствует
859	686442.31	139578.87	Аналитический метод	2.50	Закрепление отсутствует
860	686439.88	139547.85	Аналитический метод	2.50	Закрепление отсутствует
850	686438.23	139530.09	Аналитический метод	2.50	Закрепление отсутствует
861	688124.92	140249.41	Аналитический метод	2.50	Закрепление отсутствует
862	688132.94	140250.08	Аналитический метод	2.50	Закрепление отсутствует
863	688137.90	140257.93	Аналитический метод	2.50	Закрепление отсутствует
864	688137.99	140269.00	Аналитический метод	2.50	Закрепление отсутствует
865	688135.72	140279.56	Аналитический метод	2.50	Закрепление отсутствует
866	688101.20	140266.50	Аналитический метод	2.50	Закрепление отсутствует
867	688104.36	140260.33	Аналитический метод	2.50	Закрепление отсутствует
868	688112.42	140250.05	Аналитический метод	2.50	Закрепление отсутствует
861	688124.92	140249.41	Аналитический метод	2.50	Закрепление отсутствует

Рис. 4
Схема расположения границ будущего сервитута



Несколько условных линий и обозначений:

- проектные границы будущего сервитута
- границы проектных участков по данным ЕГРН
- границы кадастровых участков по данным ЕГРН
- границы земельных участков по данным ЕГРН
- границы муниципальных образований по данным ЕГРН

Подобный условный обозначение:

- 24:35:0040108 - номер кадастрового участка по данным ЕГРН
- 24:35:0040108 - номер кадастровых участков по данным ЕГРН
- 24:35:0040108 - кадастровый номер земельных участков по данным ЕГРН

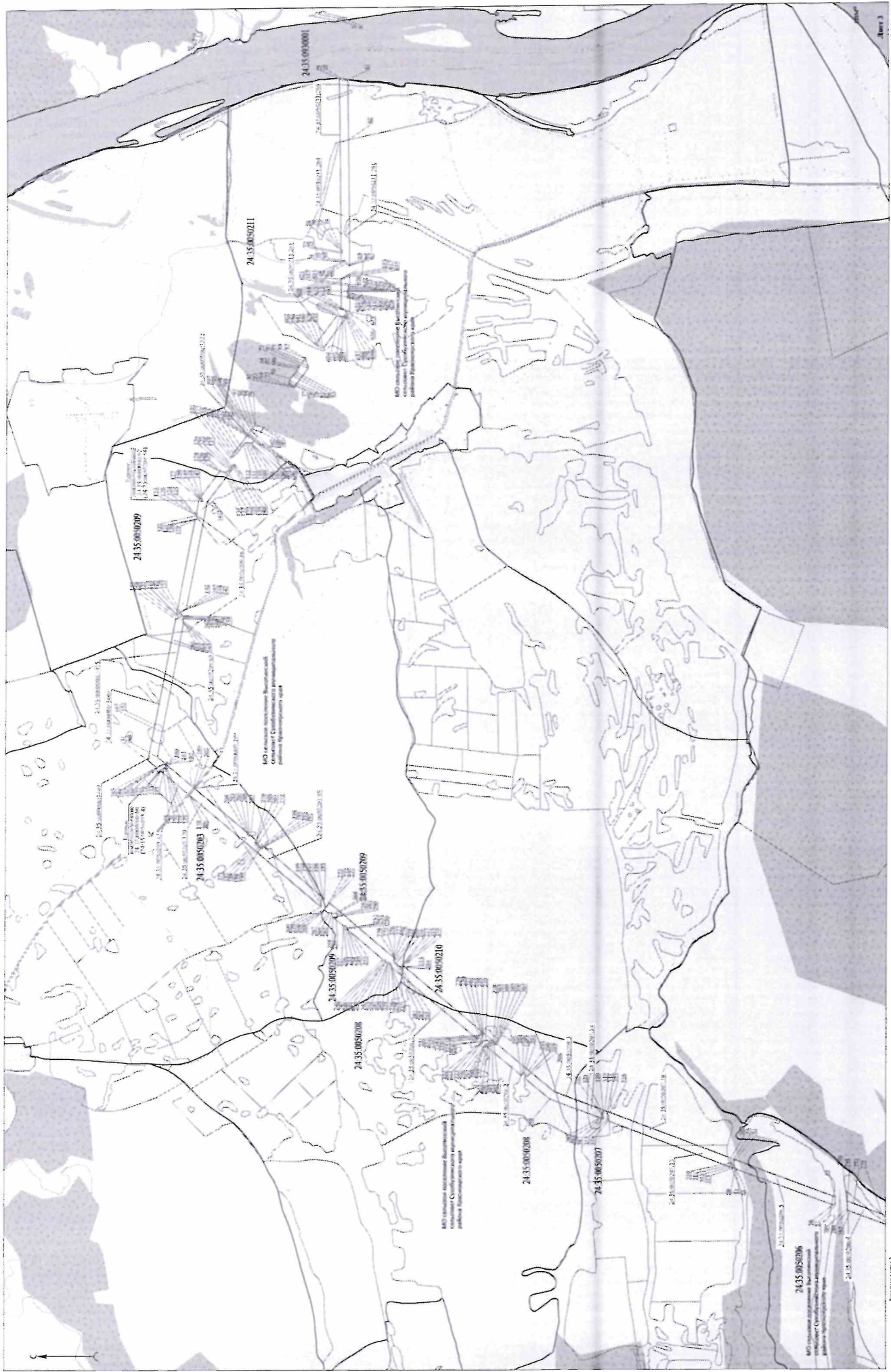
Место для отбора земель (для анализа) лишь составленного описания местоположения границ объекта

Лист 1
Масштаб 1:20 000

Получено 27.11.2024
Дата 07 июля 2024 г.

Контрагент АИ


Рисунки 4
Схема расположения границ рубящего сервитута



Использованы условные знаки и обозначения:
 - просеки границ рубящего сервитута
 - характерные точки просеки границ рубящего сервитута
 - границы земельных участков по данным ЕГРН
 - границы земельных участков по данным ЕГРН
 - границы муниципальных образований по данным ЕГРН

Полосный сервитут - имущество муниципальных образований
 24.35.0050208 - линия электропередачи по данным ЕГРН
 24.35.0050210 - линия электропередачи по данным ЕГРН

Итого: 3
 Масштаб: 1:20 000



Подпись: _____
 Должность: _____
 Место для печати: _____
 Дата: 07 июля 2024 г.
 Листов: 7/7

Расчет платы за установку и подключение абонентского оборудования
ИАО «Газпром» в целях проведения инженерных изысканий для подготовки документации на строительство «территориального подразделения» предусматривающей размещение земельного объекта федерального значения, проведения инженерных изысканий для строительства, реконструкции объектов, а также сто нестационарных сооружений по инвентарному проекту «Система магистральных газопроводов «Береговая система газоснабжения». Участок «КС Вьюдино - Иркутск».

(Подписаниемием администрации Сухобузимского муниципального района Красноярского края от ____ № ____)

1	2	5	6	7	8	9	10	11	12	13	14	15	16
Квартальный номер ЗУ	Субъект РФ/ Муниципальный район	Вид собственности на ЗУ (муниципальная собственность / собственность Субъекта РФ / федеральная собственность / государственная собственность)	Категория ЗУ	Площадь, кв.м	Кадастровая стоимость, руб.	Назначение и назначение земельного участка	Площадь, кв.м в границах планируемой территории, кв.м	Кадастровая стоимость ЗУ на 1 кв.м, руб.	Кадастровая стоимость ЗУ в границах планируемой территории, руб.	Сумма платы за подключение оборудования, руб. (0,01% от кадастровой стоимости в соответствии с п. 4 ст. 39-46 ЗК РФ)	Размер платы за подключение оборудования, руб.	Срок подключения оборудования	Размер платы за подключение оборудования, руб.
24:35:002010	Красноярский край / Сухобузимский муниципальный район	Негосударственная государственная собственность	Земли сельскохозяйственного назначения	-	-	Применение земельного и регионального районного Красноярского края от 11.11.2022 №51н	63 008,00	138,68	8 737 949,44	0,0001	873,79	11 месяцев	799,58
24:35:002008	Красноярский край / Сухобузимский муниципальный район	Негосударственная государственная собственность	Земли сельскохозяйственного назначения	-	-	Применение земельного и регионального районного Красноярского края от 11.11.2022 №51н	165 549,00	138,68	22 961 108,92	0,0001	2 296,11	11 месяцев	2 101,10
24:35:002002	Красноярский край / Сухобузимский муниципальный район	Негосударственная государственная собственность	Земли сельскохозяйственного назначения	-	-	Применение земельного и регионального районного Красноярского края от 11.11.2022 №51н	5 548,00	138,68	769 396,64	0,0001	76,94	11 месяцев	70,41
24:35:002003	Красноярский край / Сухобузимский муниципальный район	Негосударственная государственная собственность	Земли сельскохозяйственного назначения	-	-	Применение земельного и регионального районного Красноярского края от 11.11.2022 №51н	48 683,00	138,68	6 751 358,44	0,0001	675,14	11 месяцев	617,80
24:35:002004	Красноярский край / Сухобузимский муниципальный район	Негосударственная государственная собственность	Земли сельскохозяйственного назначения	-	-	Применение земельного и регионального районного Красноярского края от 11.11.2022 №51н	7 656,00	138,68	1 061 734,08	0,0001	106,17	11 месяцев	97,16
24:35:0040105	Красноярский край / Сухобузимский муниципальный район	Негосударственная государственная собственность	Земли сельскохозяйственного назначения	-	-	Применение земельного и регионального районного Красноярского края от 11.11.2022 №51н	38 825,00	138,68	5 385 637,80	0,0001	538,56	11 месяцев	492,82

24.35.0050203	Качествоматериалов / Сырьевые материалы	Искупительная государственная собственность	Земли сельскохозяйственного назначения	-	-	Принят Министерством экономики и регионального развития Краснодарского края от 11.11.2022 №58	166 789,00	138,68	14 809 498,52	0,0001	1 480,95	11 месяцев	1 353,17
24.35.0050206	Качествоматериалов / Сырьевые материалы	Искупительная государственная собственность	Земли сельскохозяйственного назначения	-	-	Принят Министерством экономики и регионального развития Краснодарского края от 11.11.2022 №58	161 620,00	138,68	22 414 709,72	0,0001	2 241,47	11 месяцев	2 051,10
24.35.0050207	Качествоматериалов / Сырьевые материалы	Искупительная государственная собственность	Земли сельскохозяйственного назначения	-	-	Принят Министерством экономики и регионального развития Краснодарского края от 11.11.2022 №58	60 212,00	138,68	8 350 200,16	0,0001	833,02	11 месяцев	764,10
24.35.0050209	Качествоматериалов / Сырьевые материалы	Искупительная государственная собственность	Земли сельскохозяйственного назначения	-	-	Принят Министерством экономики и регионального развития Краснодарского края от 11.11.2022 №58	287 862,00	138,68	39 920 702,16	0,0001	3 992,07	11 месяцев	3 633,02
24.35.0050211	Качествоматериалов / Сырьевые материалы	Искупительная государственная собственность	Земли сельскохозяйственного назначения	-	-	Принят Министерством экономики и регионального развития Краснодарского края от 11.11.2022 №58	129 357,00	138,68	17 939 228,76	0,0001	1 793,92	11 месяцев	1 641,56
24.35.0091011	Качествоматериалов / Сырьевые материалы	Искупительная государственная собственность	Земли сельскохозяйственного назначения	-	-	Принят Министерством экономики и регионального развития Краснодарского края от 11.11.2022 №58	2 503,00	138,68	347 116,04	0,0001	34,71	11 месяцев	31,76
24.35.0050208	Качествоматериалов / Сырьевые материалы	Искупительная государственная собственность	Земли сельскохозяйственного назначения	-	-	Принят Министерством экономики и регионального развития Краснодарского края от 11.11.2022 №58	6 637,00	138,68	920 419,16	0,0001	92,04	11 месяцев	84,22
24.35.0100105	Качествоматериалов / Сырьевые материалы	Искупительная государственная собственность	Земли сельскохозяйственного назначения	-	-	Принят Министерством экономики и регионального развития Краснодарского края от 11.11.2022 №58	64 665,00	138,68	8 967 742,20	0,0001	896,77	11 месяцев	820,61

24:35:01001:04	Красноярский край / С/Субъектская муниципалитет район	Исполнение государственной обязанности	Земли сельскохозяйственного назначения	-	-	Приказ Министерства экономики и регионального развития Красноярского края от 11.11.2022 №51И	9 291,00	138,68	1 288 475,88	0,0001	128,85	11 месяцев	117,90
24:35:000000:4480	Красноярский край / С/Субъектская муниципалитет район	Администрация Сухобайинского района	Земли сельскохозяйственного назначения	626 170,00	2 078 884,40	Приказ Министерства экономики и регионального развития Красноярского края от 11.11.2022 №51И	43 775,00	3,32	145 333,00	0,0001	14,53	11 месяцев	13,30
24:35:0100105:200	Красноярский край / С/Субъектская муниципалитет район	Администрация Сухобайинского района	Земли сельскохозяйственного назначения	66 256,00	132 512,00	Приказ Министерства экономики и регионального развития Красноярского края от 11.11.2022 №51И	11 293,00	2,00	22 586,00	0,0001	2,26	11 месяцев	2,07
Итого												14 713,68	

* Расчет произведен в соответствии с приказом Министерства экономики и регионального развития Красноярского края от 11.11.2022 № 5-И "Об утверждении результатов расчета кадастровой стоимости земельных участков, расположенных на территории Красноярского края".

Приложение № 2: "список земель кадастровой стоимости земельных участков по муниципальному району, городскому округу, муниципальному округу Красноярского края"; Сметы 7 "Транспорт".

Расчет произвел _____ А.А. Ветер

Приложение № 3
к Постановлению
Администрации
Сухобузимского района
от _____.2023 № _____

**Перечень земельных участков для заключения соглашений об
осуществлении публичного сервитута**

Кадастровый номер	Местоположение
24:35:0000000:1449	Красноярский край, Сухобузимский район, в 2,8 км на восток от с. Кекур
24:35:0000000:1455	Местоположение установлено относительно ориентира, расположенного за пределами участка. Ориентир д. Абакшино. Участок находится примерно в 3,1 км, по направлению на северо-запад от ориентира. Почтовый адрес ориентира: Красноярский край, Сухобузимский район
24:35:0000000:4530	Российская Федерация, Красноярский край, Сухобузимский район, 2 км на северо-запад от п. Мингуль
24:35:0000000:539	Красноярский край, Сухобузимский район, тр. №4365, контуры пашни №736, 739, 741, 774, 776, 778, 780, 782, 788
24:35:0000000:545	Красноярский край, Сухобузимский район, тр. №4366, контуры пашни №624, 725, часть контура пашни №399
24:35:0020108:138	Местоположение установлено относительно ориентира, расположенного за пределами участка. Ориентир с. Подсопки. Участок находится примерно в 1,2 км метрах, по направлению на запад от ориентира. Почтовый адрес ориентира: Красноярский край, Сухобузимский район, тр. №4365, часть контура пашни №843.
24:35:0020108:149	Местоположение установлено относительно ориентира, расположенного за пределами участка. Почтовый адрес ориентира: Красноярский край, Сухобузимский район, в 1.83 км на северо-запад от с. Подсопки.
24:35:0020108:286	Россия, Красноярский край, Сухобузимский район, 2,3 км по направлению на северо-запад от с. Подсопки
24:35:0020202:221	Россия, Красноярский край, Сухобузимский район, 2,5 км. на север от д. Толстомысово
24:35:0020202:222	Россия, Красноярский край, Сухобузимский район, 2,5 км. на север от д. Толстомысово
24:35:0020202:70	Местоположение установлено относительно ориентира, расположенного за пределами участка. Ориентир д. Толстомысово. Участок находится примерно в 3,6 км метрах, по направлению на север от ориентира. Почтовый адрес ориентира: Россия, Красноярский край, Сухобузимский район.
24:35:0020202:86	Местоположение установлено относительно ориентира, расположенного за пределами участка. Почтовый адрес ориентира: Красноярский край, Сухобузимский район, в 2.81 км на северо-восток от д. Толстомысово.
24:35:0020203:459	Местоположение установлено относительно ориентира, расположенного за пределами участка. Ориентир с. Подсопки. Участок находится примерно в 3,29 км метрах, по направлению на северо-восток от ориентира. Почтовый адрес ориентира: Россия, Красноярский край, Сухобузимский район, участок №34.
24:35:0020203:613	Красноярский край, Сухобузимский район, с. Подсопки, в 4.15 км на северо-восток от населенного пункта
24:35:0020204:161	Россия, Красноярский край, Сухобузимский район, 3,5 км. на север от д. Толстомысово
24:35:0020204:27	Местоположение установлено относительно ориентира, расположенного за пределами участка. Ориентир д. Толстомысово. Участок находится примерно в 3,5 км метрах, по направлению на северо-запад от ориентира. Почтовый адрес ориентира: Россия, Красноярский край, Сухобузимский район.
24:35:0020204:30	Местоположение установлено относительно ориентира, расположенного за пределами участка. Ориентир д. Толстомысово. Участок находится примерно в 4,1 км метрах, по направлению на северо-запад от ориентира. Почтовый адрес ориентира: Россия, Красноярский край,

	Сухобузимский район, участок № 3.
24:35:0020204:31	Местоположение установлено относительно ориентира, расположенного за пределами участка. Ориентир д.Толстомысово. Участок находится примерно в 3,5 км метрах, по направлению на юго-восток от ориентира. Почтовый адрес ориентира: Красноярский край, Сухобузимский район, тр. № 4366, часть контура № 599.
24:35:0050203:170	Красноярский край, Сухобузимский район, в 3,8 км на юго-восток от с. Кекур
24:35:0050203:42	Красноярский край, Сухобузимский район, Участок находится примерно в 4,1 км метрах, по направлению на северо-запад от ориентира д. Абашино
24:35:0050203:48	Красноярский край, Сухобузимский район, 150 м на юго-восток от восточной границы с.Кекур
24:35:0050206:10	Местоположение установлено относительно ориентира, расположенного за пределами участка.Ориентир п. Мингуль.Участок находится примерно в 3,8 км метрах, по направлению на северо-восток от ориентира. Почтовый адрес ориентира: Красноярский край, Сухобузимский район
24:35:0050206:130	Красноярский край, Сухобузимский район, ориентир, 5000 м. на юго-восток от д. Седельниково
24:35:0050206:4	Местоположение установлено относительно ориентира, расположенного за пределами участка.Ориентир с. Седельниково.Участок находится примерно в 8,1 км метрах, по направлению на запад от ориентира. Почтовый адрес ориентира: Россия, Красноярский край, Сухобузимский район, участок №49.
24:35:0050206:5	Местоположение установлено относительно ориентира, расположенного за пределами участка.Ориентир с. Высотино.Участок находится примерно в 7,1 км метрах, по направлению на юго-восток от ориентира. Почтовый адрес ориентира: Россия, Красноярский край, Сухобузимский район, участок № 50.
24:35:0050206:6	Местоположение установлено относительно ориентира, расположенного в границах участка.Ориентир с.Седельниково.Участок находится примерно в 5.4 км метрах, по направлению на юго-восток от ориентира. Почтовый адрес ориентира: Россия, Красноярский край, Сухобузимский район, участок №44.
24:35:0050206:9	Местоположение установлено относительно ориентира, расположенного за пределами участка.Ориентир п. Мингуль.Участок находится примерно в 3,2 км метрах, по направлению на северо-восток от ориентира. Почтовый адрес ориентира: Красноярский край, Сухобузимский район.
24:35:0050207:13	Местоположение установлено относительно ориентира, расположенного за пределами участка.Ориентир с. Кекур.Участок находится примерно в 8600 м метрах, по направлению на юг от ориентира. Почтовый адрес ориентира: Красноярский край, Сухобузимский район, земельный массив ЗАО "Агрофирма "Маяк", часть контура пашни 478 (трапеция 4278), участок №23.
24:35:0050207:14	Местоположение установлено относительно ориентира, расположенного за пределами участка.Ориентир с. Кекур.Участок находится примерно в 7800 м метрах, по направлению на юг от ориентира. Почтовый адрес ориентира: Красноярский край, Сухобузимский район, земельный массив ЗАО "Агрофирма "Маяк", контура пашни 328,450, часть контуров пашни 455, 458 (трапеция 4278), участок № 18.
24:35:0050207:18	Местоположение установлено относительно ориентира, расположенного за пределами участка.Ориентир с. Кекур.Участок находится примерно в 8500 м метрах, по направлению на юг от ориентира. Почтовый адрес ориентира: Красноярский край, Сухобузимский район, земельный массив ЗАО "Агрофирма "Маяк", часть контура пашни 478 (трапеция 4278), участок № 24.
24:35:0050208:2	Местоположение установлено относительно ориентира, расположенного за пределами участка.Ориентир с. Кекур.Участок находится примерно в 5.5 км метрах, по направлению на юг от ориентира. Почтовый адрес ориентира: Россия, Красноярский край, Сухобузимский район, участок № 60.
24:35:0050208:3	Местоположение установлено относительно ориентира, расположенного за

	пределами участка. Ориентир с. Кекур. Участок находится примерно в 7 км. метрах, по направлению на юг от ориентира. Почтовый адрес ориентира: Красноярский край, Сухобузимский район, участок № 61.
24:35:0050209:88	Местоположение установлено относительно ориентира, расположенного за пределами участка. Ориентир с. Абакшино. Участок находится примерно в 1500м метрах, по направлению на север от ориентира. Почтовый адрес ориентира: Красноярский край, Сухобузимский район, земельный массив ЗАО "Агрофирма "Маяк", трапеция 4189, контур пашни 698.
24:35:0050209:89	Местоположение установлено относительно ориентира, расположенного за пределами участка. Ориентир д. Абакшино. Участок находится примерно в 3,0 км метрах, по направлению на северо-запад от ориентира. Почтовый адрес ориентира: Красноярский край, Сухобузимский район.
24:35:0050211:261	Красноярский край, Сухобузимский район, ЗАО "Агрофирма "Маяк", трапеция 4279, контур пашни: 177, 794Р, трапеция 4189, контур пашни 794
24:35:0050211:264	Местоположение установлено относительно ориентира, расположенного в границах участка. Почтовый адрес ориентира: Красноярский край, Сухобузимский район, ЗАО "Агрофирма", д. Абакшино, трапеция 4280, контур пашни: 253Р, 192Р, пастбища 47,48,54,52,50,44,42,261Р,398Р,36,259Р,398Р,398РА,257Р,256Р, трапеция 4279 контур пашни: 405,253,192, пастбища: 261Б,398,261А,399,261,396,259,257,256,252.
24:35:0050211:266	Местоположение установлено относительно ориентира, расположенного за пределами участка. Ориентир с. Абакшино. Участок находится примерно в 3.7 км метрах, по направлению на восток от ориентира. Почтовый адрес ориентира: Красноярский край, Сухобузимский район.
24:35:0100101:56	Местоположение установлено относительно ориентира, расположенного за пределами участка. Ориентир Красноярский край, Сухобузимский район, с. Мингуль. Участок находится примерно в 4 км метрах, по направлению на северо-запад от ориентира. Почтовый адрес ориентира: Красноярский край, р-н. Сухобузимский, с/с. Атамановский.
24:35:0100101:57	Местоположение установлено относительно ориентира, расположенного за пределами участка. Ориентир Красноярский край, Сухобузимский район, с. Мингуль. Участок находится примерно в 3,5 км метрах, по направлению на северо-запад от ориентира. Почтовый адрес ориентира: Красноярский край, р-н. Сухобузимский, с/с. Атамановский.
24:35:0100103:18	Местоположение установлено относительно ориентира, расположенного за пределами участка. Ориентир п. Бузим. Участок находится примерно в 2,5 км метрах, по направлению на юго-восток от ориентира. Почтовый адрес ориентира: Красноярский край, р-н Сухобузимский.
24:35:0100103:20	Местоположение установлено относительно ориентира, расположенного за пределами участка. Ориентир с. Мингуль. Участок находится примерно в 5 км. метрах, по направлению на запад от ориентира. Почтовый адрес ориентира: Красноярский край, р-н Сухобузимский.
24:35:0100104:57	Местоположение установлено относительно ориентира, расположенного за пределами участка. Ориентир с. Мингуль. Участок находится примерно в 2.5 км метрах, по направлению на северо-запад от ориентира. Почтовый адрес ориентира: Красноярский край, р-н Сухобузимский.
24:35:0100104:58	Местоположение установлено относительно ориентира, расположенного за пределами участка. Ориентир с. Мингуль. Участок находится примерно в 0.1 км метрах, по направлению на север от ориентира. Почтовый адрес ориентира: Красноярский край, р-н Сухобузимский.
24:35:0100105:198	Россия, Красноярский край, Сухобузимский район, 4 км. на запад от п. Мингуль
24:35:0100105:30	Красноярский край, р-н Сухобузимский