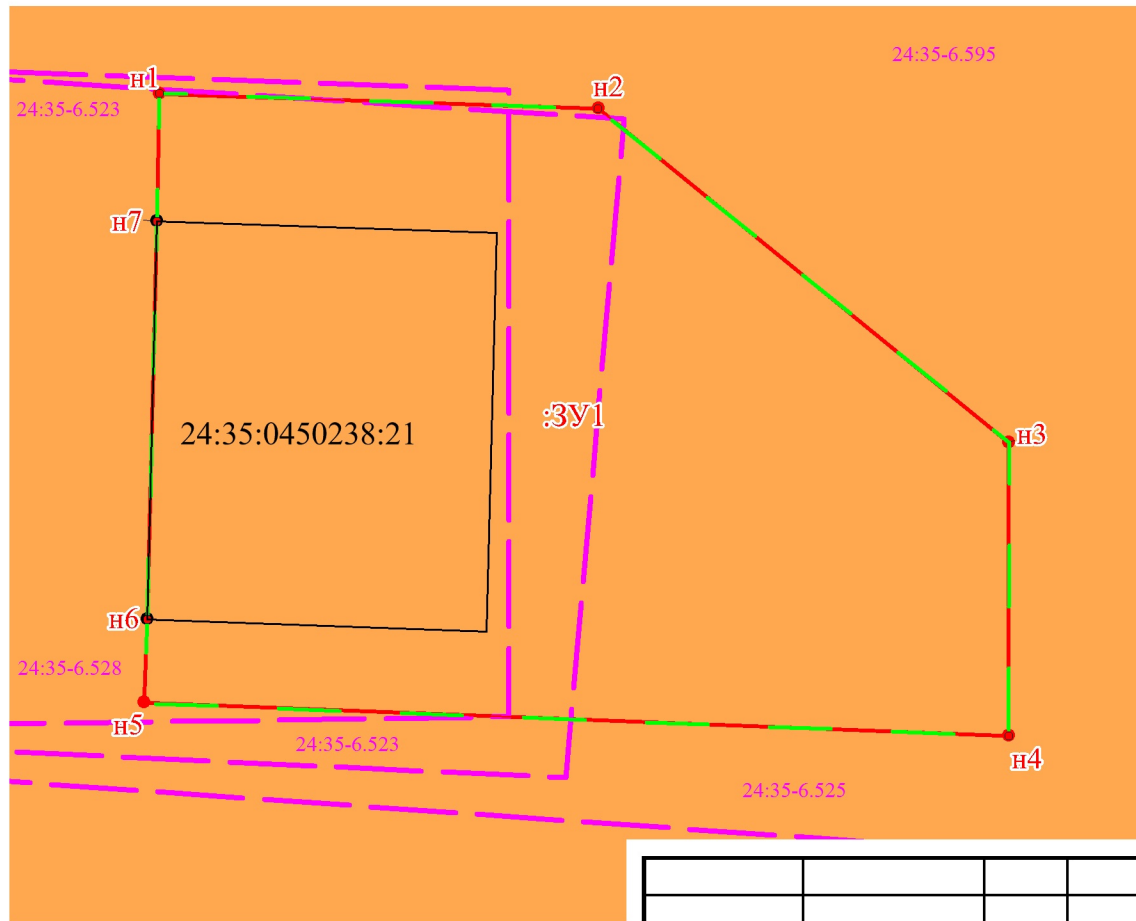


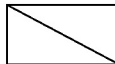
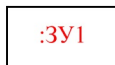
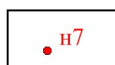
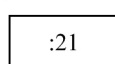







Чертеж межевания территории. Обосновывающая часть. М1:200



УСЛОВНЫЕ ОБОЗНАЧЕНИЯ:

-  границы проектируемой территории
-  границы образуемого земельного участка
-  границы земельного участка, сведения о которых содержатся в ЕГРН
-  надпись вновь образованного земельного участка
-  номер характерной точки границы земельного участка
-  обозначение кадастрового номера земельного участка
-  зона застройки малоэтажными жилыми домами (Ж-2)
-  границы зоны с особыми условиями использования территории
-  обозначение охранной зоны

		Подп.	Дата
Директор	Зайцев А.В.		
ГИП	Герасименко А.В.		

1101-2023-ПМ.1.2			
ПРОЕКТ МЕЖЕВАНИЯ ТЕРРИТОРИИ ЗЕМЕЛЬНОГО УЧАСТКА, РАСПОЛОЖЕННОГО ПО АДРЕСУ: КРАСНОЯРСКИЙ КРАЙ, Р-Н СУХОБУЗИМСКИЙ, С. СУХОБУЗИМСКОЕ, УЛ. ЛЕНИНА, 11А			
Проект межевания территории	Стадия	Лист	Листов
	ПР	1	1
Чертеж межевания территории М 1:200	ООО "Кадастровый центр" г. Красноярск		