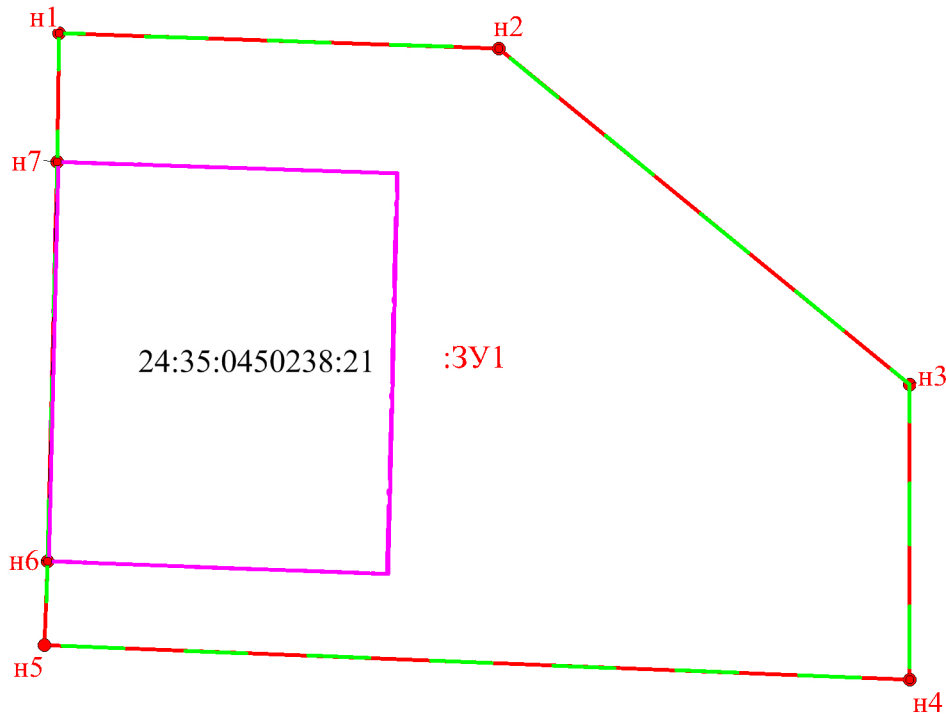
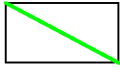

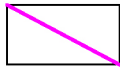
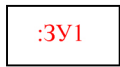
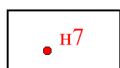
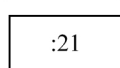


Чертеж межевания территории М1:200



УСЛОВНЫЕ ОБОЗНАЧЕНИЯ:

-  границы проектируемой территории
-  границы образуемого земельного участка
-  границы земельного участка, сведения о которых содержатся в ЕГРН
-  надпись вновь образованного земельного участка
-  номер характерной точки границы земельного участка
-  обозначение кадастрового номера земельного участка

				1101-2023-ПМ.1.1			
				ПРОЕКТ МЕЖЕВАНИЯ ТЕРРИТОРИИ ЗЕМЕЛЬНОГО УЧАСТКА, РАСПОЛОЖЕННОГО ПО АДРЕСУ: КРАСНОЯРСКИЙ КРАЙ, Р-Н СУХОБУЗИМСКИЙ, С. СУХОБУЗИМСКОЕ, УЛ. ЛЕНИНА, 11А			
		Подп.	Дата				
Директор	Зайцев А.В.			Проект межевания территории	Стадия	Лист	Листов
ГИП	Герасименко А.В.				ПР	1	1
				Чертеж межевания территории (утверждаемый) М 1:200	ООО "Кадастровый центр" г. Красноярск		