

## ОПИСАНИЕ МЕСТОПОЛОЖЕНИЯ ГРАНИЦ

Публичный сервитут в целях размещения объекта электросетевого хозяйства ВЛ-0,4 кВ в составе объекта:  
«Строительство ЛЭП-0,4 кВ для электроснабжения объекта, расположенного по адресу: с. Сухобузимское, ул.  
Комсомольская, 2г»

(наименование объекта, местоположение границ которого описано (далее - объект))

## Раздел 1

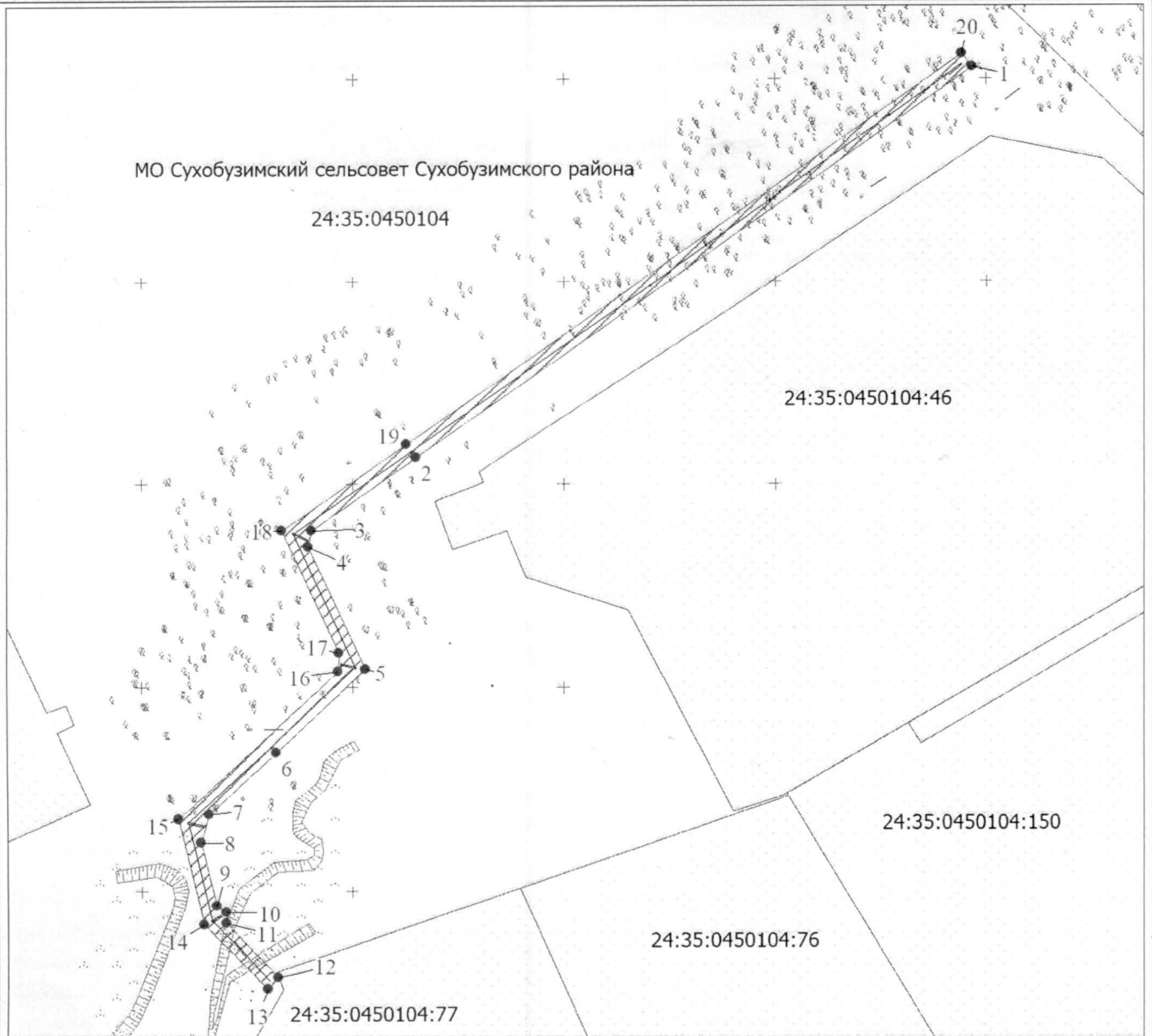
| Сведения об объекте |   |  |
|---------------------|---|--|
| № п/п               | Характеристики объекта  | Описание характеристик   |
| 1                   | 2   | 3  |
| 1                   | Местоположение объекта  | Красноярский край, Сухобузимский р-н, Сухобузимское с  |
| 2                   | Площадь объекта ± величина погрешности определения площади ( $P \pm \Delta P$ ), м <sup>2</sup> | 1371 ± 13  |
| 3                   | Иные характеристики объекта   | Публичный сервитут в целях размещения объекта электросетевого хозяйства ВЛ-0,4 кВ в составе объекта: «Строительство ЛЭП-0,4 кВ для электроснабжения объекта, расположенного по адресу: с. Сухобузимское, ул. Комсомольская, 2г» с кадастровым номером 24:35:0450104:353, в границах кадастрового квартала 24:35:0450104, сроком на 49 лет. |

## Раздел 2

| Сведения о местоположении границ объекта        |               |           |   |  |   |
|---|---------------|-----------|---|--|---|
| 1. Система координат МСК 167(зона4)             |               |           |   |  |   |
| 2. Сведения о характерных точках границ объекта |               |           |   |  |   |
| Обозначение характерных точек границ            | Координаты, м |           | Метод определения координат характерной точки | Средняя квадратическая погрешность положения характерной точки (Mt), м | Описание обозначения точки на местности (при наличии) |
|   | X             | Y         |   |  |   |
| 1   | 2             | 3         | 4   | 5  | 6   |
| 1   | 686952.84     | 125246.82 | Аналитический метод                           | 0.1  | -   |
| 2   | 686856.39     | 125115.16 | Аналитический метод                           | 0.1  | -   |
| 3   | 686838.57     | 125090.40 | Аналитический метод                           | 0.1  | -   |
| 4   | 686834.57     | 125089.58 | Аналитический метод                           | 0.1  | -   |
| 5   | 686804.41     | 125103.09 | Аналитический метод                           | 0.1  | -   |
| 6   | 686783.95     | 125081.98 | Аналитический метод                           | 0.1  | -   |
| 7   | 686769.03     | 125066.02 | Аналитический метод                           | 0.1  | -   |
| 8   | 686762.18     | 125064.14 | Аналитический метод                           | 0.1  | -   |
| 9   | 686746.43     | 125067.86 | Аналитический метод                           | 0.1  | -   |
| 10  | 686744.88     | 125070.22 | Аналитический метод                           | 0.1  | -   |
| 11  | 686742.19     | 125070.07 | Аналитический метод                           | 0.1  | -   |
| 12  | 686728.99     | 125082.60 | Аналитический метод                           | 0.1  | -   |
| 13  | 686725.99     | 125080.03 | Аналитический метод                           | 0.1  | -   |
| 14  | 686741.84     | 125064.85 | Аналитический метод                           | 0.1  | -   |
| 15  | 686767.86     | 125058.75 | Аналитический метод                           | 0.1  | -   |
| 16  | 686803.79     | 125096.71 | Аналитический метод                           | 0.1  | -   |
| 17  | 686808.31     | 125096.94 | Аналитический метод                           | 0.1  | -   |
| 18  | 686838.56     | 125083.40 | Аналитический метод                           | 0.1  | -   |
| 19  | 686859.63     | 125112.81 | Аналитический метод                           | 0.1  | -   |
| 20  | 686956.03     | 125244.33 | Аналитический метод                           | 0.1  | -   |
| 1   | 686952.84     | 125246.82 | Аналитический метод                           | 0.1  | -   |







План границ объекта



Масштаб 1:1500

Используемые условные знаки и обозначения:

-  Граница публичного сервитута
-  Граница кадастрового квартала
-  Обозначение кадастрового квартала  
52:0010949
-  Существующая часть границы, имеющиеся в ЕГРН сведения о которой достаточны для определения ее местоположения

*С. А. Кудякова*  
(ФИО, подпись, печать)



18.06.2020 г.