



ВЕСТИ

СУХОБУЗИМСКОГО РАЙОНА

'04

Распространяется
бесплатно

С наступлением зимы и появлением льда на реках района проводится активный отдых любителей зимней рыбной ловли. В целях безопасности и охраны жизни и здоровья людей администрация района просит в местах традиционного выхода людей на лед соблюдать правила поведения на льду! Помнить выполнение элементарных мер предосторожности!

Внимание! Тонкий лед

1. Очень опасно выходить на лед водоема, если толщина его тоньше семи сантиметров. Надежный лед обычно имеет зеленоватый или синеватый оттенок.

2. Особую осторожность следует проявлять в местах с быстрым течением и на родниках, куда вливаются теплые сточные воды промышленных предприятий.

3. Для любителей подледного лова - свои меры предосторожности:

- не следует пробивать несколько лунок рядом;
- опасно собираться большими группами в одном месте;
- не стоит рисковать ловить рыбу возле промоин;
- обязательно нужно запастись веревкой длиной 12-15 метров.

4. Выходить на берег и спускаться к воде безопаснее всего в местах, не покрытых снегом. Идти лучше по уже протоптаным дорожкам, причем поодиночке, сохраняя интервал не менее пяти метров.

5. Довольно редко лед проламывается мгновенно. Обычно несчастью предшествует проседание льда и характерное потрескивание. В таком случае следует немедленно вернуться назад по своим же собственным следам.

Периодическое печатное издание утверждено 19.04.2016

6. Если лед все же проломился, нужно быстро освободиться от сумок, широко раскинув руки, лечь на живот и выбираться на берег полыньи. А затем ползти дальше от опасной зоны. И двигаться обязательно в ту сторону, откуда пришли. Наиболее правильно выбираться на лед путем перекаtywания со спины на живот.



7. Самое главное - сохранять хладнокровие, потому что даже плохо плавающий человек способен некоторое время удержаться на поверхности за счет воздушной подушки, образовавшейся под одеждой. Вместе с тем активно действовать необходимо сразу же, пока еще не промокла одежда, не замерзли в холодной воде руки, не развились характерные для переохлаждения слабость и безразличие. 10-15 минут пребывания в ледяной воде опасно для жизни.

8. Если кто-то на ваших глазах провалился под лед, помощь должны оказывать не более двух человек. Нужно лечь на живот, подползти к пролому и подать пострадавшему длинную палку, веревку, ремень или шарф. Если под рукой ничего не оказалось,

допустимо лечь на лед цепочкой, удерживая друг друга за ноги.

9. Спасенного из воды нужно немедленно переодеть в сухую одежду, дать съесть что-нибудь сладкое и заставить активно двигаться до тех пор, пока он окончательно не согреется.

10. Если Вы сами выбрались на лед, нужно откатиться от пролома и ползти в ту сторону, откуда шли. Несмотря на то, что холод и сырость толкают вас бежать и согреться, будьте осторожны до самого берега. Снимите с себя всю одежду, отожмите, оденьте снова, пусть даже замерзшую, и делайте согревающие упражнения, как бы тяжело это для вас ни было. Если вы начали дрожать это очень хороший признак – организм самосогревается.

Будьте осторожны!

АДМИНИСТРАЦИЯ СУХОБУЗИМСКОГО РАЙОНА
КРАСНОЯРСКОГО КРАЯ

ПОСТАНОВЛЕНИЕ

12. 03. 2018

с. Сухобузимское

№ 141-п

О назначении публичных слушаний по вопросу утверждения проекта планировки и межевания территории, предусматривающего размещение линейного объекта в с. Сухобузимское, микрорайон «Культурка»

В целях соблюдения прав человека на благоприятные условия жизни, прав и законных интересов правообладателей земельных участков и объектов капитального строительства, для выяснения мнения населения по проекту планировки и проекту межевания территории, предусматривающего размещение линейного объекта в с. Сухобузимское, микрорайон «Культурка», в соответствии со ст. 28 Федерального закона «Об общих принципах организации местного самоуправления в Российской Федерации» от 06.10.2013 № 131-ФЗ, ст. 46 Градостроительного кодекса Российской Федерации от 29.12.2004 № 190-ФЗ, руководствуясь Уставом Сухобузимского района, ПОСТАНОВЛЯЮ:

1. Назначить публичные слушания по вопросу утверждения проекта планировки и межевания территории, предусматривающего размещение линейного объекта в с. Сухобузимское микрорайон «Культурка» на 26 апреля 2018 года:

в населенном пункте с. Сухобузимское по адресу: ул. Комсомольская, 44 (здание администрации Сухобузимского района) в 15 часов 00 минут.

2. С целью ознакомления разместить проект планировки и межевания территории, предусматривающего размещение линейного объекта в с. Сухобузимское, микрорайон «Культурка» на официальном сайте Сухобузимского района и опубликовать в периодическом печатном издании «Вести Сухобузимского района».

3. Утвердить организационный комитет по подготовке и проведению публичных слушаний в следующем составе:

- Гильдерман Александр Викторович – заместитель главы района по обеспечению жизнедеятельности района;
- Гусева Маргарита Владимировна – начальник отдела архитектуры и градостроительства администрации Сухобузимского района;
- Влиско Наталья Валерьевна – главный специалист Комитета по управлению муниципальным имуществом Сухобузимского района;
- Яковлева Ольга Николаевна – специалист первой категории отдела архитектуры и градостроительства администрации Сухобузимского района;
- Данилова Мария Васильевна – специалист по правовым вопросам администрации Сухобузимского района.

4. Опубликовать настоящее постановление в периодическом печатном издании «Вести Сухобузимского района» и разместить на официальном сайте Сухобузимского района.

5. Контроль за исполнением настоящего постановления возложить на заместителя главы района по обеспечению жизнедеятельности района (А.В. Гильдермана).

Глава района

А.В.Алпацкий

АДМИНИСТРАЦИЯ СУХОБУЗИМСКОГО РАЙОНА
КРАСНОЯРСКОГО КРАЯ

ПОСТАНОВЛЕНИЕ

31.01.2018

с. Сухобузимское

№ 35-п

О внесении изменений в постановление администрации Сухобузимского района от 20.05.2013 № 357-п «О создании санитарно-противоэпидемической комиссии при администрации Сухобузимского района»

В связи с кадровыми изменениями в администрации Сухобузимского района и организациях Сухобузимского района, ПОСТАНОВЛЯЮ:

1. Внести изменение в постановление администрации Сухобузимского района 20.05.2013 № 357-п «О создании санитарно-противоэпидемической комиссии при администрации Сухобузимского района», изложив приложение № 2 в новой редакции согласно приложению к настоящему постановлению.

2. Считать утратившим силу постановление администрации Сухобузимского района от 02.06.2018 № 380-п «О внесении изменений в постановление администрации Сухобузимского района от 20.05.2013 № 57-п «О создании санитарно-противоэпидемической комиссии при администрации Сухобузимского района».

3. Контроль за выполнением настоящего постановления возложить на первого заместителя главы района по взаимодействию с территориями Шпирука Ю.Д.

4. Постановление вступает в силу со дня подписания.

Глава района

А.В. Алпацкий

СОСТАВ
САНИТАРНО-ПРОТИВОЭПИДЕМИЧЕСКОЙ КОМИССИИ
ПРИ АДМИНИСТРАЦИИ СУХОБУЗИМКОГО РАЙОНА

Шпирук Ю.Д. - первый заместитель главы района по взаимодействию с территориями, председатель комиссии;
Гильдерман А.В. - заместитель главы района по обеспечению жизнедеятельности района, первый заместитель председателя;
Ахмадеева Н.А. - заместитель главы района по социальным вопросам, заместитель председателя;
Бляхирева Е. А. - специалист 1 категории по ГО ЧС, ПБ и МП администрации района, секретарь комиссии

Члены комиссии:

Влиско М.В. - ВрИО заместителя главы района по сельскому хозяйству, начальника отдела по сельскому хозяйству администрации района;
Носова С.Б. - руководитель управления социальной защиты населения администрации района;
Нуштаева М.В. - руководитель управления образования администрации района;
Белоусова Ю.Б. - главный врач КГБУЗ «Сухобузимская РБ»;
Гладенкова О.Н. - помощник врача - эпидемиолога КГБУЗ «Сухобузимская ЦРБ»;
Горбунов В.И. - и.о. начальника КГКУ «Сухобузимский отдел ветеринарии» (по согласованию);
Пухтин С.В. - заместитель начальника отдела полиции МО МВД России «Емельяновский» (по согласованию);
Корнилова Л.А. - главный специалист по ГО ЧС, ПБ и МП администрации района;
Тихтенко С.А. - начальник отдела по вопросам в сфере ЖКХ, строительства, транспорта администрации Сухобузимского района;
Красноок С. Б. - и.о. начальника Сухобузимского участка Центрального филиала АО «КрасЭко» (по согласованию);
Вавиленко О.М. - главный редактор районной газеты «Сельская жизнь» (по согласованию).



Заказ № 552/09-17

Экз.№

ПРОЕКТ ПЛАНИРОВКИ
И ПРОЕКТ МЕЖЕВАНИЯ ТЕРРИТОРИИ,
ПРЕДУСМАТРИВАЮЩИЙ РАЗМЕЩЕНИЕ
ЛИНЕЙНОГО ОБЪЕКТА В С. СУХОБУЗИМСКОЕ,
МИКРОРАЙОН "КУЛЬТУРКА"

Раздел 1 Основная (утверждаемая) часть проекта
планировки (с. Сухобузимское)
Часть 1 Положение о размещении линии
электропередач 10 кВ местного значения
552/09-17-ППТ-ОЧП
Том 1

Изм.	№док.	Подп.	Дата

2018



Заказ № 552/09-17

Экз.№

**ПРОЕКТ ПЛАНИРОВКИ
И ПРОЕКТ МЕЖЕВАНИЯ ТЕРРИТОРИИ,
ПРЕДУСМАТРИВАЮЩИЙ РАЗМЕЩЕНИЕ
ЛИНЕЙНОГО ОБЪЕКТА В С. СУХОБУЗИМСКОЕ,
МИКРОРАЙОН "КУЛЬТУРКА"**

Раздел 1 Основная (утверждаемая) часть проекта
планировки (с. Сухобузимское)
Часть 1 Положение о размещении линии
электропередач 10 кВ местного значения
552/09-17-ППТ-ОЧП
Том 1

Согласовано		
Взам.инв.№		
Подп. и дата		
Инв. №подл.		

Директор

А.В. Зайцев

Начальник отдела
землеустройства

Д. В. Рыбальченко

Изм.	№док.	Подп.	Дата

2018

		2
Обозначение	Наименование	Примечание
552/09-17-ППТ-ОЧП-С	Содержание тома 1	2
552/09-17-ППТ-ОЧП-СП	Состав проектной документации	3
552/09-17-ППТ-ОЧП-ТМ	Текстовые материалы	4
552/09-17-ППТ-ОЧП	Чертеж планировки территории	12
	(с. Сухобузимское микрорайон "Культурка")	
Приложение А	Постановление № 675-п от 29.09.2017 г.	15
Приложение Б	Техническое задание о подготовке проекта планировки и проекта межевания территории, предусматривающего размещение линейного объекта в с. Сухобузимское микрорайон "Культурка" от 27.11.2017 г.	17

Согласовано	
Изм. № подл.	
Подп. и дата	
Взам. инв. №	

				552/09-17-ППТ-ОЧП-С			
Изм.	Кол.уч	Лист	№ док	Подп.	Дата		
Разраб.		Рыбальченко		<i>[Подпись]</i>	26.02		
Проверил		Герасименко		<i>[Подпись]</i>	26.02		
				Содержание тома 1	Стадия	Лист	Листов
					П	1	1
				ООО "Катастрофый центр"			



										3			
Номер тома		Обозначение				Наименование				Примечание			
1		552/09-17-ППТ-ОЧП				Основная (утверждаемая) часть проекта планировки (с. Сухобузимское)							
2		552/09-17-ППТ-ОМ				Материалы по обоснованию проекта планировки (с. Сухобузимское)							
3		552/09-17-ПМТ				Проект межевания территории (с. Сухобузимское)							
552/09-17-ППТ-ОЧП-СП													
Изн. № подл.	Подп. и дата	Взам. инв. №	Согласовано	Изм.	Кол.уч.	Лист	№ док.	Подп.	Дата	Состав проектной документации	Стадия	Лист	Листов
				Проверил	Герасименко						26.02	П	
				Разраб.	Рыбальченко				26.02				
ООО "Кадастровый центр"													



							4				
		1 Раздел									
		Введение									
		<p>Проект планировки с проектом межевания территории линейного объекта капитального строительства местного значения «Строительство ЛЭП микрорайон «Культурка», с. Сухобузимское» разработан согласно требованиям законодательных актов и нормативных документов:</p> <ul style="list-style-type: none"> - Генеральный план Сухобузимского сельсовета (утвержден решением Сухобузимского сельского Совета депутатов №90 от 10.11.2011.); - Правил землепользования и застройки Муниципального образования сельского поселения Сухобузимский сельсовет Сухобузимского района Красноярского края (утверждены решением Сухобузимского сельского Совета депутатов № 33 от 29.09.2010г.); - Градостроительный кодекс РФ; - Земельный кодекс РФ; - Постановление правительства РФ № 564 от 12.05.2017 г. «Об утверждении Положения о составе и содержании проектов планировки территории, предусматривающих размещение одного или нескольких линейных объектов»; - Постановление правительства РФ № 160 от 24.02.2009 г. «О порядке установления охранных зон объектов электросетевого хозяйства и особых условий использования земельных участков расположенных в границах таких зон» - Федеральный закон от 22.07.2008 № 123-ФЗ «Технический регламент о требованиях пожарной безопасности»; - Федеральный закон от 30.03.1999 № 52-ФЗ «О санитарно-эпидемиологическом благополучии населения»; - Федеральный закон от 12.02.1998 № 28-ФЗ «О гражданской обороне»; - Федеральный закон от 21.12.1994 № 68-ФЗ «О защите населения и территорий от чрезвычайных ситуаций природного и техногенного характера»; - РДС 30-201-98 «Инструкция о порядке проектирования и установления красных линий в городах и поселениях Российской Федерации» - СП 42.13330.2011 «СНиП 2.07.01-89*. Свод правил. Градостроительство. Планировка и застройка городских и сельских поселений»; - Кадастровый план территории № 99/2017/31216264 от 14.10.2017 г.; - Кадастровый план территории № 24/16-771386 от 05.10.2016 г.; - Кадастровый план территории № КУВИ-002/2017-531999 от 06.10.2017 г.; - Кадастровый план территории № 24/13-487801 от 23.10.2013 г. <p>Основанием для разработки проекта планировки являются:</p> <ul style="list-style-type: none"> - Генеральный план Сухобузимского сельсовета (утвержден решением Сухобузимского сельского Совета депутатов №90 от 10.11.2011.); - Правил землепользования и застройки Муниципального образования сельского поселения Сухобузимский сельсовет Сухобузимского района Красноярского края (утверждены решением Сухобузимского сельского Совета депутатов № 33 от 29.09.2010г.); - Техническое задание о подготовке проекта планировки и проекта межевания территории, предусматривающего размещение линейного объекта в с. Сухобузимское микрорайон «Культурка» б/н от 27.11.2017 г.; - Постановление № 675-п от 29.09.2017 г. 									
Согласовано	Изм. №	Имя, инициалы, №							552/09-17-ППТ-ОЧП-ПЗ		
	Имя, №	Подпись и дата	Изм.	Код	Лист	№док	Подп.	Дата	Пояснительная записка		
			Разраб.		Рыбальченко			26.02			
			Проверил		Герасименко			26.02	П	1	8
									ООО «Кадастровый центр»		

						5	
1.1 Положение о размещении линейных объектов капитального строительства							
1.1.1. Планируемый к размещению объект капитального строительства							
<p>В административном отношении проектируемый линейный объект «Строительство ЛЭП микрорайон «Культурка», с. Сухобузимское» расположен в мкр. «Культурка» с. Сухобузимское Сухобузимского района Красноярского края.</p> <p>Проектные решения по строительству объекта «Строительство ЛЭП микрорайон «Культурка», с. Сухобузимское» в границах микрорайона Культурка с. Сухобузимское Сухобузимского муниципального района Красноярского края разработаны в проектной документации объекта. Предполагается установка КТП 10/0,4 - 5шт (4шт 1000кВА, 1шт-630кВА).</p> <p>Точкой подключения основного ввода существования анкерная опора, фидер 53-4, на которой монтируется устройство ответвления в сторону проектируемых КТП 10/0,4. В 5 метрах от точки подключения монтируется анкерная опора с разъединителем. Проектируемая трасса ЛЭП-10кВ выполнена воздушным способом с установкой деревянных опор с ж/б приставками и выполнена проводом 3хСИП-3, СИП-3 3х(1х50). Опоры устанавливаются в сверленные котлованы с заглублением на: 2,2-2,5м. На опорах наносятся информационные знаки с указанием ширины охранной зоны. С учетом геодезических условий трассы для закрепления в грунте железобетонных опор на болотистых участках принята засыпка котлованов песчано-гравийной смесью. Расчеты по закреплению опор выполнены при действующих нагрузках. При засыпке котлованов грунт укладывается слоями 20 - 30 см с тщательным уплотнением каждого слоя. Обратную засыпку котлована выполнить вынутым грунтом, в болотистой местности песчано-гравийной смесью.</p> <p>На проектируемой ВЛЗ-10кВ, заземляются все опоры, с отдельным заземлением устанавливаемых на опорах устройств. На линии электропередач-10кВ должны быть выполнены заземляющие устройства, предназначенные для повторного заземления и защиты от грозовых перенапряжений. Величина сопротивления растеканию электрического тока заземлителей в любое время года должно быть не более 10 Ом, при эквивалентном сопротивлении грунта 100 Ом*м по таблице 2.5.19 действующих ПУЭ. Величины сопротивлений заземления должны быть проверены путем замера и при необходимости доведены до требуемых норм.</p> <p>Мощность КТП 5шт(4шт 1000кВА, 1шт-630кВА).</p> <p>Категория потребителя по надёжности электроснабжения: III.</p> <p>Расчётная мощность энергопринимающих устройств, подключаемых к КТП, составляет 4403,6 кВт.</p> <p>Длина проектируемой воздушной линии 10 кВ - 1,517км.</p> <p>В соответствии с техническим заданием на проектирование, коммерческий учёт электроэнергии осуществляется на вводе 0,4кВ проектируемой КТП.</p> <p>В рамках мероприятий по энергосбережению применено оборудование, позволяющее получить минимальные потери напряжения и мощности.</p> <p>Проектируемый линейный объект проходит по землям населенных пунктов, в границах микрорайона «Культурка» с. Сухобузимское Сухобузимского муниципального района Красноярского края.</p> <p>Ширина полосы земельного участка на период строительства определена проектом, утверждена Заказчиком и составляет 6 метров (Нормы отвода земель для электрических сетей напряжением 0,38 - 750 кВ. N 14278ТМ-Т1" (утв. Минтопэнерго 20.05.1994).</p> <p>Ширина полосы земельного участка охранной зоны линии электропередач 10 кВ - 10 метров (Постановление правительства РФ № 160 от 24.02.2009 г. «О порядке установления охранных зон объектов электросетевого хозяйства и особых условий использования земельных участков расположенных в границах таких зон»).</p>							
Инв. №	Полиция и дата	Взм. инв. №				552/09-17-ПТТ-ОЧП-ПЗ	Лист
			Изм.	Код.	Лист	Неод.	Подп.

6

Параметры застройки линейного объекта составляют:

Общая протяженность линии электропередач 10 кВ составляет 1517 метров.

Площадь земельного участка на период строительства ЛЭП – 10048 кв.м.

Площадь земельного участка при ширине охранной зоны 10 метров составляет – 16465 кв.м.

Проект планировки территории, совмещенный с проектом межевания линейного объекта «Строительство ЛЭП микрорайон «Культурка», с. Сухобузимское» на территории с. Сухобузимское Красноярского края, разрабатываются за счет собственных средств.

Границы зоны планируемого размещения линейного объекта закреплены в СК кадастрового округа, зона 4.

Каталог координат поворотных точек границы зоны планируемого размещения линейного объекта

Номера точек	Координаты		Расстояние в метрах	Румб	Дирекционный угол: град,мин
	X	Y			
Участок 1					
н1	684780.8	121648.4	16	ЮВ 90°0'0"	90°0'0"
н2	684780.8	121664.4	16	СЗ 0°0'0"	0°0'0"
н3	684796.8	121664.4	1.95	ЮЗ 90°0'0"	270°0'0"
н4	684796.8	121662.45	159.712	СВ 17°59'41"	17°59'41"
н5	684948.7	121711.79	205.662	СВ 19°35'18"	19°35'18"
н6	685142.46	121780.74	201.464	СЗ 86°39'3"	273°20'57"
н7	685154.23	121579.62	19.826	СВ 3°54'16"	3°54'16"
н8	685174.01	121580.97	5.63	ЮВ 90°0'0"	90°0'0"
н9	685174.01	121586.6	16	СЗ 0°0'0"	0°0'0"
н10	685190.01	121586.6	16	ЮЗ 90°0'0"	270°0'0"
н11	685190.01	121570.6	16	ЮЗ 0°0'0"	180°0'0"
н12	685174.01	121570.6	4.35	ЮВ 90°0'0"	90°0'0"
н13	685174.01	121574.95	19.475	ЮЗ 3°53'11"	183°53'11"
н14	685154.58	121573.63	475.831	СЗ 86°39'15"	273°20'45"
н15	685182.35	121098.61	10.227	ЮЗ 2°4'24"	182°4'24"
н16	685172.13	121098.24	5.82	ЮЗ 90°0'0"	270°0'0"
н17	685172.13	121092.42	16	ЮЗ 0°0'0"	180°0'0"
н18	685156.13	121092.42	16	ЮВ 90°0'0"	90°0'0"
н19	685156.13	121108.42	16	СЗ 0°0'0"	0°0'0"
н20	685172.13	121108.42	4.24	ЮЗ 90°0'0"	270°0'0"
н21	685172.13	121104.18	3.864	СВ 2°40'12"	2°40'12"
н22	685175.99	121104.36	469.66	ЮВ 86°39'20"	93°20'40"
н23	685148.59	121573.22	4.571	ЮЗ 3°53'21"	183°53'21"
н24	685144.03	121572.91	142.25	ЮЗ 19°19'8"	199°19'8"
н25	685009.79	121525.85	7.41	ЮЗ 90°0'0"	270°0'0"
н26	685009.79	121518.44	16	ЮЗ 0°0'0"	180°0'0"
н27	684993.79	121518.44	16	ЮВ 90°0'0"	90°0'0"
н28	684993.79	121534.44	16	СЗ 0°0'0"	0°0'0"
н29	685009.79	121534.44	2.13	ЮЗ 90°0'0"	270°0'0"
н30	685009.79	121532.31	140.509	СВ 19°16'42"	19°16'42"

Взам. вл. №

Полн. и. дата

Изм. №

Изм.	Кол.	Лист	Челов.	Полн.	Дата

552/09-17-ППТ-ОЧП-ПЗ

Лист

3

Номера точек	Координаты		Расстояние в метрах	Румб	Дирекционный угол: град,мин
	X	Y			
н31	685142.42	121578.7	5.842	СВ 5°0'29"	5°0'29"
н32	685148.24	121579.21	193.61	ЮВ 86°39'15"	93°20'45"
н33	685136.94	121772.49	197.823	ЮЗ 19°36'33"	199°36'33"
н34	684950.59	121706.1	161.782	ЮЗ 18°5'4"	198°5'4"
н35	684796.8	121655.88	7.48	ЮЗ 90°0'0"	270°0'0"
н36	684796.8	121648.4	16	ЮЗ 0°0'0"	180°0'0"
н1	684780.8	121648.4			
Участок 2					
н37	685727.54	120494.96	6.61	ЮЗ 0°0'0"	180°0'0"
н38	685720.93	120494.96	16	ЮЗ 90°0'0"	270°0'0"
н39	685720.93	120478.96	10.29	СЗ 0°0'0"	0°0'0"
н40	685731.22	120478.96	5.71	СЗ 0°0'0"	0°0'0"
н41	685736.93	120478.96	16	ЮВ 90°0'0"	90°0'0"
н42	685736.93	120494.96	3.25	ЮЗ 0°0'0"	180°0'0"
н43	685733.68	120494.96	243.019	СВ 81°13'59"	81°13'59"
н44	685770.72	120735.14	6.066	ЮВ 9°6'19"	170°53'41"
н45	685764.73	120736.1	243.991	ЮЗ 81°13'57"	261°13'57"
н37	685727.54	120494.96			

1.2 Красные линии

В соответствии со статьей 42 Градостроительного кодекса Российской Федерации в составе основной части проекта планировки, которая подлежит утверждению, входит чертеж планировки, на котором отображаются красные линии.

Красные линии - линии, которые обозначают существующие, планируемые (изменяемые, вновь образуемые) границы территорий общего пользования, границы земельных участков, на которых расположены линии электропередачи, линии связи (в том числе линейно-кабельные сооружения), трубопроводы, автомобильные дороги, железнодорожные линии и другие подобные сооружения (Федеральный закон от 31.12.2005 N 210-ФЗ (ред. от 20.03.2011) "О внесении изменений в Градостроительный кодекс Российской Федерации").

На проектируемом участке трассы линии электропередач установлены красные линии. Красные линии закреплены в СК кадастрового округа, зона 4.

Каталог координат поворотных точек красных линий

Номера точек	Координаты		Расстояние в метрах	Румб	Дирекционный угол: град,мин
	X	Y			
Красная линия 1					
н1	684780.8	121648.4	16	ЮВ 90°0'0"	90°0'0"
н2	684780.8	121664.4	16	СЗ 0°0'0"	0°0'0"
н3	684796.8	121664.4	1.95	ЮЗ 90°0'0"	270°0'0"
н4	684796.8	121662.45	159.712	СВ 17°59'41"	17°59'41"
н5	684948.7	121711.79	205.662	СВ 19°35'18"	19°35'18"
н6	685142.46	121780.74	201.464	СЗ 86°39'3"	273°20'57"
н7	685154.23	121579.62	19.826	СВ 3°54'16"	3°54'16"
н8	685174.01	121580.97	5.63	ЮВ 90°0'0"	90°0'0"
н9	685174.01	121586.6	16	СЗ 0°0'0"	0°0'0"

Взам.инв.№

Попись и дата

Инв. №

Изм.	Кол.	Лист	Велог.	Подп.	Дата

552/09-17-ППТ-ОЧП-ПЗ

Лист

4

8

Номера точек	Координаты		Расстояние в метрах	Румб	Дирекционный угол: град, мин
	X	Y			
н10	685190.01	121586.6	16	ЮЗ 90°0'0"	270°0'0"
н11	685190.01	121570.6	16	ЮЗ 0°0'0"	180°0'0"
н12	685174.01	121570.6	4.35	ЮВ 90°0'0"	90°0'0"
н13	685174.01	121574.95	19.475	ЮЗ 3°53'11"	183°53'11"
н14	685154.58	121573.63	475.831	СЗ 86°39'15"	273°20'45"
н15	685182.35	121098.61	10.227	ЮЗ 2°4'24"	182°4'24"
н16	685172.13	121098.24	5.82	ЮЗ 90°0'0"	270°0'0"
н17	685172.13	121092.42	16	ЮЗ 0°0'0"	180°0'0"
н18	685156.13	121092.42	16	ЮВ 90°0'0"	90°0'0"
н19	685156.13	121108.42	16	СЗ 0°0'0"	0°0'0"
н20	685172.13	121108.42	4.24	ЮЗ 90°0'0"	270°0'0"
н21	685172.13	121104.18	3.864	СВ 2°40'12"	2°40'12"
н22	685175.99	121104.36	469.66	ЮВ 86°39'20"	93°20'40"
н23	685148.59	121573.22	4.571	ЮЗ 3°53'21"	183°53'21"
н24	685144.03	121572.91	142.25	ЮЗ 19°19'8"	199°19'8"
н25	685009.79	121525.85	7.41	ЮЗ 90°0'0"	270°0'0"
н26	685009.79	121518.44	16	ЮЗ 0°0'0"	180°0'0"
н27	684993.79	121518.44	16	ЮВ 90°0'0"	90°0'0"
н28	684993.79	121534.44	16	СЗ 0°0'0"	0°0'0"
н29	685009.79	121534.44	2.13	ЮЗ 90°0'0"	270°0'0"
н30	685009.79	121532.31	140.509	СВ 19°16'42"	19°16'42"
н31	685142.42	121578.7	5.842	СВ 5°0'29"	5°0'29"
н32	685148.24	121579.21	193.61	ЮВ 86°39'15"	93°20'45"
н33	685136.94	121772.49	197.823	ЮЗ 19°36'33"	199°36'33"
н34	684950.59	121706.1	161.782	ЮЗ 18°5'4"	198°5'4"
н35	684796.8	121655.88	7.48	ЮЗ 90°0'0"	270°0'0"
н36	684796.8	121648.4	16	ЮЗ 0°0'0"	180°0'0"
н1	684780.8	121648.4			
Красная линия 2					
н37	685727.54	120494.96	6.61	ЮЗ 0°0'0"	180°0'0"
н38	685720.93	120494.96	16	ЮЗ 90°0'0"	270°0'0"
н39	685720.93	120478.96	10.29	СЗ 0°0'0"	0°0'0"
н40	685731.22	120478.96	5.71	СЗ 0°0'0"	0°0'0"
н41	685736.93	120478.96	16	ЮВ 90°0'0"	90°0'0"
н42	685736.93	120494.96	3.25	ЮЗ 0°0'0"	180°0'0"
н43	685733.68	120494.96	243.019	СВ 81°13'59"	81°13'59"
н44	685770.72	120735.14	6.066	ЮВ 9°6'19"	170°53'41"
н45	685764.73	120736.1	243.991	ЮЗ 81°13'57"	261°13'57"
н37	685727.54	120494.96			

2 Раздел

Взам. инв. №

Полиция и. дата

Инв. №

Изм.	Кол.	Лист	Велоз.	Подп.	Дата

552/09-17-ППТ-ОЧП-ПЗ

Лист

5

9

2.1 Мероприятия по охране окружающей среды на период строительства линейного объекта

При проведении земляных, строительных и других видов работ в проектируемом микрорайоне предусматривается выполнение мероприятий по охране окружающей природной среды на всех этапах.

Охрана поверхностных и подземных вод от загрязнения и истощения

Глава разработана в соответствии с «Водным Кодексом РФ» (2004 г.), СНиП 2.04.02-84*, СанПиН 2.1.4.1110-02, СанПиН 2.1.5.980-00.

Данным проектом какое-либо использование и вовлечение в хозяйственную деятельность подземных вод не предполагается.

Строительство линии электропередач 10 кВ необходимо производить в соответствии с действующим законодательством по охране подземных и поверхностных вод.

Охрана почв, недр и рекультивация нарушенных земель

Глава разработана в соответствии со СНиП 11.02-96, СНиП 2.01.15-90.

При производстве работ необходимо соблюдать требования ВСН 179-85 «Инструкции по рекультивации земель при строительстве трубопроводов». Необходимо восстановить почвенно-растительный покров после окончания строительства линии электропередач 10 кВ.

2.2 Мероприятия по защите территории от чрезвычайных ситуаций природного и техногенного характера, мероприятия по гражданской обороне и обеспечению пожарной безопасности

При разработке раздела использованы следующие нормативные документы:

- СП 11-112-2001 "Порядок разработки и состав раздела "Инженерно-технические мероприятия гражданской обороны. Мероприятия по предупреждению чрезвычайных ситуаций" градостроительной документации для территорий городских и сельских поселений, других муниципальных образований";

- СНиП 2.01.51-90 "Инженерно-технические мероприятия гражданской обороны";

- СНиП 2.01.15-90 "Инженерная защита территорий, зданий и сооружений от опасных геологических процессов. Основные положения проектирования".

2.2.1 Источники чрезвычайных ситуаций природного характера

Наиболее опасными явлениями природы являются:

- грозы;
- сильные ветры со скоростью 20 м/с;
- ливни с интенсивностью 30 мм/час и более;
- град с диаметром частиц более 20 мм;
- сильные морозы, снегопады, превышающие 20 мм за 24 часа;
- гололед.

Таблица 2.2.1

Источник ЧС	Характер воздействия поражающего фактора
Сильный ветер	Ветровая нагрузка, аэродинамическое давление на конструкции
Экстремальные атмосферные осадки, метель	Затопление территории, подтопление фундаментов, снеговая и ветровая нагрузка, снежные заносы
Град	Ударная динамическая нагрузка
Мороз	Температурные деформации несущих конструкций газопровода, замораживание и разрыв

Взам. инв. №

Полный и дата

Изм. №

Изм.	Код.	Лист	№ док.	Подп.	Дата

552/09-17-ППТ-ОЧП-ПЗ

Лист

6

10

Гроза Электрические разряды

2.2.2 Источники чрезвычайных ситуаций техногенного характера

К источникам возникновения чрезвычайных ситуаций техногенного характера следует отнести:

- аварии на коммунально-энергетических сетях;
- аварии на транспортных системах.

Химически опасные объекты на территории не зарегистрированы. Радиационно- и биологически-опасных объектов на территории нет.

2.3 Проектные решения по гражданской обороне

Возможные ЧС природного характера и мероприятия по инженерной защите приведены в таблице 2.3.1

Таблица 2.3.1

Источник природного ЧС	Наименование поражающего фактора природного ЧС	Характер действия, проявления поражающего фактора источника природного ЧС	Мероприятия, предусмотренные в проекте
Землетрясение	Сейсмический	Сейсмический удар, взрывная волна, затопление поверхностными водами, электромагнитное поле	До 9 баллов разрушений не будет
Сильный ветер	Аэродинамический	Ветровой поток, ветровая нагрузка, аэродинамическое давление	Способ прокладки – подземный
Сильные осадки. Продолжительный дождь	Гидродинамический	Поток воды, затопление территории, поднятие грунтовых вод	Предусмотрен отвод ливневых вод

Обоснование категории объекта по гражданской обороне

В соответствии с требованиями постановления Правительства РФ от 19 сентября 1998 г. №1115 «Порядок отнесения организаций к категориям по гражданской обороне, проектируемые коридоры сетей к категории по гражданской обороне не относятся.

Решение по системам оповещения и управления по гражданской обороне

Доведение сигналов гражданской обороны до работающего персонала на данной территории не предусмотрено.

Размещение подразделений пожарной охраны

Размещение подразделений пожарной охраны на данной территории не предусмотрено.

Решения по обеспечению взрывопожаробезопасности, противопожарные мероприятия

Наружное пожаротушение на данной территории предусмотрено.

2.4 Охрана труда и техника безопасности строительства

Для обеспечения охраны труда и техники безопасности необходимо, чтобы строительно-монтажные работы производились в строгом соблюдении указаний СНиП 12-

Взам.инв.№

Полиция и.л.г.а.

Инв. №

Изм. Кол. Листы Подп. Дата

552/09-17-ППТ-ОЧП-ПЗ

Лист

7

11

03-2001 и СНиП 12-04-2002 «Безопасность труда в строительстве» и «Правил безопасности при строительстве линий электропередачи и производстве электромонтажных работ».

Строительные и монтажные работы вблизи находящихся под напряжением линий должны выполняться с соблюдением нормируемых расстояний от проводов до рабочих машин и механизмов, надежного заземления и других мероприятий по обеспечению безопасности ведения работ в соответствии с «Правилами безопасности при строительстве линий электропередачи и производстве электромонтажных работ».

В тех случаях, когда нормированное расстояние от элементов электроустановок, находящихся под напряжением до работающих механизмов выдержать нельзя, необходимо отключать и заземлять эти электроустановки. Продолжительность и время отключения должны быть указаны в проекте производства работ (ППР) и согласованы с энергоснабжающей организацией.

2.4.1 Охрана труда и техника безопасности

Мероприятия по технике безопасности и охране труда должны обеспечиваться правильной организационно-технической подготовкой к строительству и выполнением работ в полном соответствии с действующими нормами. Для обеспечения охраны труда и техники безопасности необходимо, чтобы строительно-монтажные работы производились в строгом соблюдении указаний СНиП 12-03-2001 и СНиП 12-04-2002 «Безопасность труда в строительстве» и «Правил безопасности при строительстве линий электропередачи и производстве электромонтажных работ».

Строительные и монтажные работы вблизи находящихся под напряжением линий должны выполняться с соблюдением нормируемых расстояний от проводов до рабочих машин и механизмов, надежного заземления и других мероприятий по обеспечению безопасности ведения работ в соответствии с «Правилами безопасности при строительстве линий электропередачи и производстве электромонтажных работ».

2.4.2 Техника безопасности в процессе эксплуатации

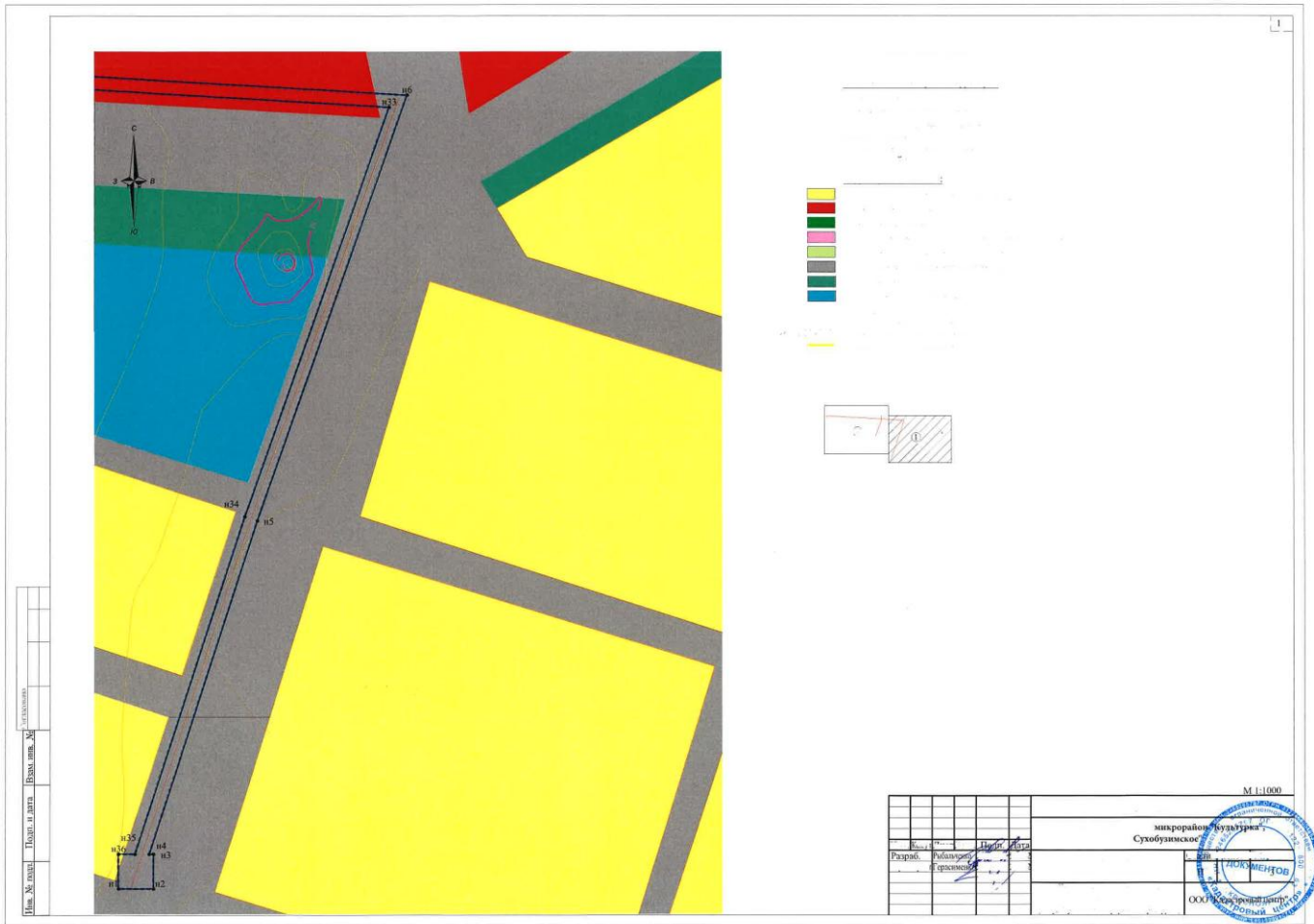
Мероприятия по технике безопасности и охране труда должны обеспечиваться правильной организационно-технологической подготовкой к строительству и выполнением работ в полном соответствии с действующими нормами. Необходимо соблюдать «Правила техники безопасности при производстве электромонтажных работ на объектах энергетики» и выполнять требования техники безопасности и охраны труда, приведенных в соответствующих технологических картах.

Для обеспечения охраны труда и техники безопасности проектом предусмотрено:

- в начале производства работ, необходимо проверить отсутствие напряжения на объекте;
- использование технически совершенных протестированных изделий;
- использование при выполнении строительно-монтажных работ машин и механизмов, в конструкции которых заложены принципы охраны труда;
- высокая степень механизации строительно-монтажных работ.

Для обеспечения охраны труда, техники безопасности необходимо так же, что бы строительно-монтажные, пуско-наладочные и эксплуатационные работы производились в соответствии с ПТБ, ПТЭ и СНиП 12-03 2001. Эксплуатация проектируемых объектов производится по существующим нормам, разработанным в соответствии с ПУЭ и правилами техники безопасности при эксплуатации. РЭС будет назначено ответственное лицо за электрохозяйство.

Изм. №	Подпись и дата	Взм. инв. №						Лист
			552/09-17-ППТ-ОЧП-ПЗ					8
Изм.	Кол.	Лист	Челов.	Подп.	Дата			



Приложение А

АДМИНИСТРАЦИЯ СУХОБУЗИМСКОГО РАЙОНА
КРАСНОЯРСКОГО КРАЯ

ПОСТАНОВЛЕНИЕ

«29» 09 2017

с. Сухобузимское

№675-п

О подготовке проекта планировки и проекта межевания территории, предусматривающего размещение линейного объекта в с.Сухобузимское микрорайон «Культурка»

В соответствии со ст.ст. 42,43,45,46 Градостроительного кодекса Российской Федерации, статьей 28 Федерального закона от 06.10.2003 №131-ФЗ «Об общих принципах организации местного самоуправления в Российской Федерации», Устава Сухобузимского района ПОСТАНОВЛЯЮ:

1. Отделу по вопросам в сфере жилищно-коммунального хозяйства, строительства, транспорта администрации Сухобузимского района:

- разработать проект планировки и проект межевания территории с целью размещения линейного объекта, расположенного по адресу: Россия, Красноярский край, Сухобузимский район, с.Сухобузимское, микрорайон «Культурка»;

- обеспечить подготовку задания на проектирование работ: «Разработка проекта планировки и проекта межевания территории, предусматривающего размещение линейного объекта в с.Сухобузимское, микрорайон Культурка»;

- предоставить в отдел архитектуры и градостроительства администрации Сухобузимского района один экземпляр отчетов о выполненных инженерных изысканиях, проект планировки и проект межевания территории(в том числе в электронном виде) в целях ведения информационной системы обеспечения градостроительной деятельности, необходимые материалы для проведения публичных слушаний по проекту планировки и проекту межевания территории, обеспечить присутствие проектной организации на публичных слушаниях;

2. Отделу архитектуры и градостроительства администрации Сухобузимского района обеспечить:

- проверку подготовленного проекта планировки и проекта межевания территории, предусматривающего размещение линейного объекта в с.Сухобузимское, микрорайон «Культурка» на соответствие Генеральному плану с.Сухобузимское Сухобузимского сельсовета Сухобузимского района Красноярского края, Правилам землепользования и застройки Сухобузимского сельсовета, а также требованиям технических регламентов, градостроительных регламентов;

- проведение процедуры по рассмотрению предложений физических и юридических лиц о порядке, сроках подготовки и содержанию указанного проекта планировки и проекта межевания территории;
 - рассмотрение проекта планировки и проекта межевания территории на публичных слушаниях;
 - направление главе района проекта планировки и проекта межевания территории, протокола публичных слушаний и заключения о результатах публичных слушаний.
4. Контроль за выполнением настоящего постановления возложить на заместителя главы района по обеспечению жизнедеятельности района А.В. Гильдермана.
5. Постановление вступает в силу в день, следующий за днем его официального опубликования.

Глава района



В.П. Влиско

Приложение Б

**ТЕХНИЧЕСКОЕ ЗАДАНИЕ**

О подготовке проекта планировки и проекта межевания территории, предусматривающего размещение линейного объекта в с.Сухобузимское микрорайон «Культурка»

1. Основание для разработки	Постановление администрации Сухобузимского района от 29.09.2017 г. № 675-п «О подготовке проекта планировки и проекта межевания территории, предусматривающего размещение линейного объекта в с.Сухобузимское микрорайон «Культурка»
2. Заказчик	Отдел по вопросам в сфере жилищно-коммунального хозяйства, строительства, транспорта администрации Сухобузимского района
3.Источник финансирования работ	Местный бюджет
4. Цели проекта	Обеспечение устойчивого развития территорий с.Сухобузимское микрорайон «Культурка», выделения элементов планировочной структуры, установления границ земельных участков, предназначенных для строительства и размещения линейного объекта.
5. Нормативная правовая и методическая база	- Градостроительный кодекс Российской Федерации, статьи 42,43, 45,46. - Земельный кодекс Российской Федерации. - Постановление правительства Российской Федерации № 564 от 12.05.2017 г. - СНиП 2.07.01-89*(01) «Градостроительство. Планировка и застройка городских и сельских поселений» (в части, не противоречащей Градостроительному кодексу РФ). - СП 30-102-99 «Планировка и застройка территорий малоэтажного жилищного строительства». -Местные нормативы градостроительного проектирования Сухобузимского сельсовета
6. Базовая градостроительная документация	Схема территориального планирования Сухобузимского района Генеральный план с.Сухобузимское Сухобузимского сельсовета Правила землепользования и застройки с.Сухобузимское Сухобузимского сельсовета
7. Территория проектирования	Красноярский край Сухобузимский район, с.Сухобузимское, микрорайон «Культурка»

2

	ул.Молодежная, ул.Восточная, ул.50 лет Победы, ул.Дружбы, ул.Дачная, ул.Ленина.
8. Вид планируемого к размещению объекта и описание проектируемой территории	<p>«Строительство ЛЭП микрорайон «Культурка», с.Сухобузимское»</p> <p>Ориентировочная протяженность объекта – 4028 м. (протяженность будет уточнена по результатам разработки документации по планировке территории);</p> <p>Ориентировочная площадь объекта – 32224 кв.м. (площадь будет уточнена по результатам разработки документации по планировке территории)</p>
9 Требования к составу проекта	<p>Отчеты по инженерным изысканиям (геологические, геодезические)</p> <p>Материалы основной части проекта планировки территории;</p> <p>Материалы по обоснованию проекта планировки территории;</p> <p>Проект межевания</p>
10. Состав и содержание проекта	<p>Проект планировки территории должен состоять из основной части, которая подлежит утверждению, и материалов по ее обоснованию.</p> <p>1. Основная часть проекта планировки территории состоит из графической части и положений о размещении линейных объектов.</p> <p>1.1 «Проект планировки территории. Графическая часть» включает в себя:</p> <p>а) чертеж красных линий;</p> <p>б) чертеж границ зон планируемого размещения линейных объектов;</p> <p>в) чертеж границ зон планируемого размещения линейных объектов, подлежащих переносу (переустройству) из зон планируемого размещения линейных объектов</p> <p>Объединение нескольких чертежей в один допускается при условии обеспечения читаемости линий и условных обозначений графических материалов.</p> <p>1.2 «Положение о размещении линейных объектов» должен содержать следующую информацию:</p> <p>а) наименование, основные характеристики (категория, протяженность, проектная мощность, пропускная способность, грузонапряженность, интенсивность движения) и назначение планируемых для размещения линейных объектов;</p> <p>б) перечень субъектов Российской Федерации, перечень муниципальных районов, городских округов в составе субъектов Российской Федерации, перечень</p>

поселений, населенных пунктов, внутригородских территорий городов федерального значения, на территориях которых устанавливаются зоны планируемого размещения линейных объектов;

в) перечень координат характерных точек границ зон планируемого размещения линейных объектов;

г) перечень координат характерных точек границ зон планируемого размещения линейных объектов, подлежащих переносу (переустройству) из зон планируемого размещения линейных объектов;

д) предельные параметры разрешенного строительства, реконструкции объектов капитального строительства, входящих в состав линейных объектов в границах зон их планируемого размещения:

-предельное количество этажей и (или) предельная высота объектов капитального строительства, входящих в состав линейных объектов, в границах каждой зоны планируемого размещения таких объектов;

-максимальный процент застройки каждой зоны планируемого размещения объектов капитального строительства, входящих в состав линейных объектов, определяемый как отношение площади зоны планируемого размещения объекта капитального строительства, входящего в состав линейного объекта, которая может быть застроена, ко всей площади этой зоны;

-минимальные отступы от границ земельных участков в целях определения мест допустимого размещения объектов капитального строительства, которые входят в состав линейных объектов и за пределами которых запрещено строительство таких объектов, в границах каждой зоны планируемого размещения объектов капитального строительства, входящих в состав линейных объектов;

-требования к архитектурным решениям объектов капитального строительства, входящих в состав линейных объектов, в границах каждой зоны планируемого размещения таких объектов, расположенной в границах территории исторического поселения федерального или регионального значения, с указанием: требований к цветовому решению внешнего облика таких объектов; требований к строительным материалам, определяющим внешний облик таких объектов; требо-

4

ваний к объемно-пространственным, архитектурно-стилистическим и иным характеристикам таких объектов, влияющим на их внешний облик и (или) на композицию, а также на силуэт застройки исторического поселения;

е) информация о необходимости осуществления мероприятий по защите сохраняемых объектов капитального строительства (здание, строение, сооружение, объекты, строительство которых не завершено), существующих и строящихся на момент подготовки проекта планировки территории, а также объектов капитального строительства, планируемых к строительству в соответствии с ранее утвержденной документацией по планировке территории, от возможного негативного воздействия в связи с размещением линейных объектов;

ж) информация о необходимости осуществления мероприятий по сохранению объектов культурного наследия от возможного негативного воздействия в связи с размещением линейных объектов;

з) информация о необходимости осуществления мероприятий по охране окружающей среды;

и) информация о необходимости осуществления мероприятий по защите территории от чрезвычайных ситуаций природного и техногенного характера, в том числе по обеспечению пожарной безопасности и гражданской обороне.

2. Материалы по обоснования проекта планировки территории должны включать в себя материалы в графической форме и пояснительную записку.

2.1 "Материалы по обоснованию проекта планировки территории. Графическая часть" содержит следующие схемы:

- схему расположения элемента планировочной структуры;
- схему использования территории в период подготовки проекта планировки территории;
- схему организации улично-дорожной сети, которая может включать схему размещения (парковочных мест), и схему движения транспорта на соответствующей территории;
- схему границ территорий объектов культурного наследия;
- схему границ зон с особыми условиями использова-

ния территорий;

– схему вертикальной планировки и инженерной подготовки территории;

– иные материалы в графической форме для обоснования положений о планировке территории.

2.2 "Материалы по обоснованию проекта планировки территории. Пояснительная записка" содержит:

а) описание природно-климатических условий территории, в отношении которой разрабатывается проект планировки территории;

б) обоснование определения границ зон планируемого размещения линейных объектов;

в) обоснование определения границ зон планируемого размещения линейных объектов, подлежащих переносу (переустройству) из зон планируемого размещения линейных объектов;

г) обоснование определения предельных параметров застройки территории в границах зон планируемого размещения объектов капитального строительства, входящих в состав линейных объектов;

д) ведомость пересечений границ зон планируемого размещения линейного объекта (объектов) с сохраняемыми объектами капитального строительства (здание, строение, сооружение, объект, строительство которого не завершено), существующими и строящимися на момент подготовки проекта планировки территории;

е) ведомость пересечений границ зон планируемого размещения линейного объекта (объектов) с объектами капитального строительства, строительство которых запланировано в соответствии с ранее утвержденной документацией по планировке территории;


ж) ведомость пересечений границ зон планируемого размещения линейного объекта (объектов) с водными объектами (в том числе с водотоками, водоемами, болотами и т.д.).

3. Состав и содержание проектов планировки территории, предусматривающих размещение одного или нескольких линейных объектов, устанавливаются Правительством Российской Федерации.

II Проект межевания территории включает в себя чертежи межевания территории, на которых отображают-

	<p>ся:</p> <ul style="list-style-type: none"> – красные линии, утвержденные в составе проекта планировки территории; – линии отступа от красных линий в целях определения места допустимого размещения зданий, строений, сооружений; – границы образуемых и изменяемых земельных участков на кадастровом плане территории, условные номера образуемых земельных участков; – границы территорий объектов культурного наследия; – границы зон с особыми условиями использования территорий; – границы зон действия публичных сервитутов. <p>В проекте межевания территории также должны быть указаны:</p> <ul style="list-style-type: none"> – площадь образуемых и изменяемых земельных участков, и их частей; – образуемые земельные участка, которые после образования будут относиться к территориям общего пользования или имуществу общего пользования; – вид разрешенного использования образуемых земельных участков в соответствии с проектом планировки территории в случаях, предусмотренных Градостроительным кодексом Российской Федерации (далее - Кодекс). <p>В графических материалах документации по планировке территории также необходимо указать границы и (или) фрагменты границ субъектов Российской Федерации, муниципальных образований, населенных пунктов на территориях которых предполагается размещение объекта.</p> <p>5. Подготовка проектов межевания территории осуществляется с учетом материалов и результатов инженерных изысканий</p>
<p>11. Основные требования к форме представляемых материалов и их количеству</p>	<p>Основные требования к форме представляемых материалов.</p> <p>Графические материалы основной (утверждаемой) части документации по планировке территории предусматривающей размещение линейного объекта, выполняются в масштабе 1:1000.</p> <p>Графические материалы по обоснованию документации по планировке территории выполняются в масштабе от 1:1000 до 1:25000 (с учетом наглядности сведений).</p> <p>Текстовые материалы на бумажных носителях предоставляются в брошюрованном виде на листах формата А4.</p> <p>Графические материалы на бумажных носителях пре-</p>

	<p>доставляются в формате кратном от А2 до нестандартного формата листа.</p> <p>Электронные версии текстовых и графических материалов документации предоставляются на DVD или CD дисках.</p> <p>Текстовые материалы должны быть представлены в текстовом формате PDF.</p> <p>Графические материалы проекта должны быть представлены в векторном виде в формате ГИС AutoCAD (.dwg) и MapInfo, а также в формате PDF.</p> <p>Информация об описании местоположения границ территорий, в отношении которой разработан проект межевания, а также описания местоположения границ земельных участков, подлежащих образованию в соответствии с проектом межевания территории, предоставляется в формате mid/mif.</p> <p>Основные требования к количеству представляемых материалов:</p> <p>На утверждение в администрацию администрации Сухобузимского района Красноярского края передаются: текстовые и графические материалы документации по планировке территории на бумажном носителе в 3-х экз. в сброшюрованном, сшитом виде.</p> <p>Информация об описании местоположения границ территорий, в отношении которой разработан проект межевания, а также описания местоположения границ земельных участков, подлежащих образованию в соответствии с проектом межевания территории, с целью внесения в ЕГРН, предоставляется в электронном виде в формате mid/mif – 1 экз.</p> <p>На электронном носителе предоставляются материалы в количестве 5 экз. (количество экземпляров электронной версии ДПТ, указано с учетом достаточности для:</p> <p>1) оставления электронной версии в архиве администрации Сухобузимского района Красноярского края; Направления главе поселения, главе городского округа, применительно к территориям которых осуществлялась подготовка такой документации в порядке части 15 статьи 45 Кодекса; в орган местного самоуправления городского округа, орган местного самоуправления муниципального района для размещения в ИСОГД в порядке части 2 статьи 57 Кодекса</p>
12. Сроки и этапы разработки	Срок разработки проекта в соответствии с договором



Заказ № 552/09-17

Экз.№

**ПРОЕКТ ПЛАНИРОВКИ
И ПРОЕКТ МЕЖЕВАНИЯ ТЕРРИТОРИИ,
ПРЕДУСМАТРИВАЮЩИЙ РАЗМЕЩЕНИЕ
ЛИНЕЙНОГО ОБЪЕКТА В С. СУХОБУЗИМСКОЕ,
МИКРОРАЙОН "КУЛЬТУРКА"**

Раздел 2 Материалы по обоснованию
проекта планировки (с. Сухобузимское)

Часть 2 Описание и обоснование положения, касающихся основных параметров проектируемой линии электропередач 10 кВ местного значения. Описание и обоснование положений, касающихся защиты территории от чрезвычайных ситуаций природного и техногенного характера, проведения мероприятий по гражданской обороне и обеспечению пожарной безопасности, охрана окружающей среды

552/09-17-ППТ-ОМ

Том 2

Изм.	№док.	Подп.	Дата

2018



Заказ № 552/09-17

Экз.№

**ПРОЕКТ ПЛАНИРОВКИ
И ПРОЕКТ МЕЖЕВАНИЯ ТЕРРИТОРИИ,
ПРЕДУСМАТРИВАЮЩИЙ РАЗМЕЩЕНИЕ
ЛИНЕЙНОГО ОБЪЕКТА В С. СУХОБУЗИМСКОЕ,
МИКРОРАЙОН "КУЛЬТУРКА"**

Раздел 2 Материалы по обоснованию
проекта планировки (с. Сухобузимское)

Часть 2 Описание и обоснование положения, касающихся основных параметров проектируемой линии электропередач 10 кВ местного значения. Описание и обоснование положений, касающихся защиты территории от чрезвычайных ситуаций природного и техногенного характера, проведения мероприятий по гражданской обороне и обеспечению пожарной безопасности, охрана окружающей среды

552/09-17-ППТ-ОМ

Том 2

Директор

А.В. Зайцев

Начальник отдела
землеустройства


Д. В. Рыбальченко

Изм.	№ док.	Подп.	Дата

2018

Согласовано		
Взам. инв. №		
Полп. и дата		
Инв. № докл.		

					2					
					Обозначение	Наименование	Примечание			
Согласовано					552/09-17-ППТ-ОМ-С	Содержание тома 2	2			
					552/09-17-ППТ-ОМ-СП	Состав проектной документации	3			
					552/09-17-ППТ-ОМ-ТМ	Текстовые материалы	4			
					552/09-17-ППТ-ОМ-1	Схема организации улично-дорожной сети (с. Сухобузимское микрорайон "Культурка")	15			
					552/09-17-ППТ-ОМ-2	Схема вертикальной планировки и инженерной подготовки территории (с. Сухобузимское микрорайон "Культурка")	18			
Взем. инв. №					552/09-17-ППТ-ОМ-3	Схема границ зон с особыми условиями использования территории, границы расположения сервитутов (с. Сухобузимское микрорайон "Культурка")	21			
					552/09-17-ППТ-ОМ-4	Схема использования территории в период подготовки проекта планировки территории (с. Сухобузимское микрорайон "Культурка")	24			
					552/09-17-ОМ-5	Схема расположения элемента планировочной структуры (с. Сухобузимское микрорайон "Культурка")	27			
Подп. и дата					Приложение А	Постановление № 675-п от 29.09.2017 г.	28			
					Приложение Б	Техническое задание о подготовке проекта планировки и проекта межевания территории, предусматривающего размещение линейного объекта в с. Сухобузимское микрорайон "Культурка" от 27.11.2017 г.	30			
Инов. № подл.					Приложение В	Справка администрации Сухобузимского района № 482 от 13.03.2018 г.	37			
					552/09-17-ППТ-ОМ-С					
			Изм.	Кол.уч.	Лист	№ док.	Подп.	Дата		
			Разраб.	Рыбальченко						
			Проверил	Герасименко						
			Содержание тома 2					Статус	Лист	Листов
			Содержание тома 2					П	Л	М
			Содержание тома 2					ООО "Кадастровый центр"		



3												
Номер тома	Обозначение				Наименование				Примечание			
1	552/09-17-ППТ-ОЧП				Основная (утверждаемая) часть проекта планировки (с. Сухобузимское)							
2	552/09-17-ППТ-ОМ				Материалы по обоснованию проекта планировки (с. Сухобузимское)							
3	552/09-17-ПМТ				Проект межевания территории (с.Сухобузимское)							
552/09-17-ППТ-ОМ-СП												
Инва. № подл.	Изм.	Кол.уч.	Лист	№ док	Подп.	Дата	Состав проектной документации			Стадия	Лист	Листов
	Разраб.		Герасименко			26.02				П		1
	Проверил		Рыбальченко			26.02				ООО "Кадастровый центр"		
Согласовано												
Взам. инв. №												
Подп. и дата												

1 Раздел**1.1. Характеристика планируемого развития территории**

В административном отношении проектируемый линейный объект «Строительство ЛЭП микрорайон «Культурка», с. Сухобузимское» расположен в мкр. «Культурка» с. Сухобузимское Сухобузимского района Красноярского края.

В с. Сухобузимское проектируемый объект прокладывается по улицам, застроенным жилыми домами с элементами благоустройства, с развитой сетью подземных и надземных коммуникаций.

Левобережная часть Сухобузимского района расположена в Красноярской лесостепной зоне Кеть-Енисейских высоких равнин с преобладанием достаточно увлажнённых, кроме южной части, умеренно прохладных и прохладных агроклиматических условий. Рельеф неоднородный, с преобладанием холмисто-увалистых и грядообразных форм.

Прилегающая к районному центру территория представляет собой плоскую слабосхолмленную равнину и расчленена меандрирующими руслами рек Сухой (Малый) и Большой Бузим.

Административный центр Сухобузимского района расположен на равнинной местности юго-восточной окраины Западно-Сибирской низменности с вкраплениями хвойно-лиственничных лесов. Характерен низменный слаборасчленённый рельеф с абсолютными высотами от 150 до 220, с ложбинами стока, оврагами, холмами, болотами, с плоско-бугристыми торфяниками, редколесными лиственничниками, реке, сосняками и плато с темнохвойными лесами. Русло местных рек часто меандрирует, делает большие изгибы, во время паводков обычно разливается и подвержено заболачиванию. Берега рек пологие, поросшие кустарником со смешанным лесом в северной части.

Пониженные участки и поймы речных долин малых рек во многих местах имеют тенденцию к заболоченности с наличием старичных озёр, малых прудов. Обширные склоновые и водораздельные площади, свободные от леса, заняты под сельскохозяйственными угодьями, которые являются определяющим фактором сельскохозяйственной направленности развития района. В Красноярской лесостепи преобладают суглинистые и глинистые делювиального и элювиально-делювиального происхождения почвообразующие породы. Среди типов почв господствуют серые лесные длительно-мерзлотные глееватые почвы и выщелоченные мерзлотно-глееватые черноземы.

Район проектирования расположен в лесостепной зоне. Район характеризуется холмисто-увалистым рельефом с мягкими сглаженными очертаниями. Водораздельные пространства представляют собой широкие плоские или слабоволнистые поверхности, постепенно переходящие в пологие склоны долин. Склоны долин в продольном профиле повсеместно расчленены на большое количество мелких сухих логов.

Климатическая характеристика

Для характеристики климата использованы материалы многолетних наблюдений Красноярского управления гидрометеослужбы по метеостанции Сухобузимское.

Согласовано												
Взам. инв. №												
Подпись и дата												
Инв. №												

552/09-17-ПШТ-ОМ-ПЗ

Изм. Код. Лист №лок. Подп. Дата

Разраб. Рыбальченко 26.02.

Пояснительная записка

Статья Лист Листов

II 1 11

ООО «Кадастровый центр»

Проверил Герасименко 26.02.

Рассматриваемая территория расположена в с.Сухобузимское, в Красноярском округе зоны островных лесостепей. По строительно-климатическому районированию относится к I климатическому району с подрайоном IB, характеризующемуся резко континентальным климатом.

Количество солнечной радиации, приходящей на земную поверхность достаточно велико, суммы суммарной солнечной радиации при средних условиях облачности – 4145 МДж/м² в год, при ясном небе – 5948 МДж/м² в год. В зимнее время радиационный баланс отрицательный, переход к положительному балансу происходит в марте-апреле, обратная смена знака радиационного баланса отмечается в ноябре. Солнечная радиация поступает в течение года крайне неравномерно из-за короткого светового дня в зимний период. Продолжительность солнечного сияния по м/ст. Солянка составляет – 2044 ч в год, в том числе в июне – 296 ч, в декабре – 48 ч.

В зимнее время на территории преобладает антициклональный режим, что определяет морозную погоду со слабыми ветрами и штилями.

Климат резко континентальный, характеризуется резкими перепадами температур, как в течение суток, так и в течение года, а так же продолжительной холодной зимой и коротким, довольно жарким, летом.

Начало периода устойчивых морозов приходится на первую половину ноября (5.XI), переход среднесуточных температур через -5°C происходит 2.XI. Обратный переход через -5°C к более высоким температурам наблюдается 31 марта, 27 марта – дата прекращения устойчивых морозов. Продолжительность периода устойчивых морозов – 143 дня.

Летний сезон, когда среднесуточные температуры превышают 10°C, начинается в третьей декаде мая (24.V) и продолжается до 6.IX. Проникновение арктических масс воздуха вглубь материка часто вызывает заморозки и в июне.

Осенний период в рассматриваемом районе довольно короткий, и уже 16 октября происходит переход среднесуточных температур через 0°C к отрицательным значениям.

Климатические показатели и распределение их в течение года

Таблица № 1.1.1.

№	Климатические показатели	Единица измерения	Характеристика
1	Средняя годовая температура воздуха	градус С	-1,3
2	Средняя температура января	градус С	-21,4
3	Средняя температура июля	градус С	+18,4
4	Абсолютный минимум температур	градус С	-61
5	Абсолютный максимум температур	Градус С	39,0
6	Средний минимум температур (январь)	градус С	-27,3
7	Средний максимум температур (июль)	градус С	+ 25,3
8	Средняя дата наступления первого заморозка		30. VIII
9	Средняя дата наступления последнего заморозка		8. VI
10	Продолжительность безморозного периода	дней	82
11	Суточный максимум осадков	мм	67
12	Расчетная температура самой холодной пятидневки	градус С	-45,0
13	Расчетная зимняя вентиляционная температура	градус С	-27.1
14	Средняя температура отопительного периода	градус С	-9,2
15	Продолжительность отопительного периода	дней	242

Изм. №	Подпись и дата	Взам. инв. №

Изм.	Кол.	Лист	№ док.	Подп.	Дата	552/09-17-ППТ-ОМ-ПЗ	Лист
							2

6

Температурный режим: Средняя годовая температура воздуха в Сухобузимском отрицательная и составляет $-1,3^{\circ}\text{C}$.

Средняя дата первого заморозка – 30 августа, последнего заморозка – 8 июня, продолжительность безморозного периода около 82 дня.

Таблица №1.1.2.

Дата заморозка	последнего	первого
средняя	8 VI	30 VIII
самая ранняя	20 V	-
самая поздняя	-	25 IX
Продолжительность безморозного периода		
средняя	82	
наибольшая	114	

Продолжительность периода с положительными температурами воздуха – 183 дня. Продолжительность периода с температурами воздуха $>10^{\circ}\text{C}$ – 104 дня.

Сумма положительных температур составляет 2058°C . Сумма активных температур ($>10^{\circ}\text{C}$) составляет 1627°C . Вегетационный период (с температурами выше $+5^{\circ}\text{C}$) длится 149 дней, со 2 мая по 29 сентября.

Осадки: За год в Сухобузимском выпадает 444 мм осадков. Распределение осадков в течение года крайне неравномерно: в теплый период, с апреля по октябрь, выпадает 345 мм (78%), в холодный период, с ноября по март, лишь 99 мм (22%). Наибольшее количество осадков по месяцам приходится на июль-август месяц и составляет 68-75 мм., а наименьшее (11-15 мм) – выпадает на январь-февраль месяцы.

Среднее месячное и годовое количество осадков (мм)

Таблица № 1.1.3.

Метеостанция	I	II	III	IV	V	VI	VII	VIII	IX	X	XI	XII	Год
Сухобузимское	15	11	15	29	38	49	75	68	45	41	34	24	444

Число дней с изморозью бывает от 13 до 40 дней, с мокрым снегом от 10 до 20 дней.

Таблица № 1.1.4.

Метеостанция	Число дней со снежным покровом	Дата средняя			
		Появления снежного покрова	Образования устойчивого снежного покрова	Разрушения устойчивого снежного покрова	Схода снежного покрова
Сухобузимское	163	16 X	4 XI	8 IV	21 IV

Ветровой режим: Преобладающее направления ветра в течение всего года – западное и юго-западное, их повторяемость составляет 58-80 %. Среднегодовая скорость ветра – 3,3 м/с.

Вам. инв. №
Подпись и дата
Инв. №

Изм. Код. Лист № док. Подп. Дата

552/09-17-ППТ-ОМ-ПЗ

Лист

3

Характеристика ветрового режима

Таблица № 1.1.5

Направление ветра	С	СВ	В	ЮВ	Ю	ЮЗ	З	СЗ	Штиль
Повторяемость направлений ветра в январе, %	1	5	5	2	5	52	28	2	39
Повторяемость направлений ветра в июле, %	7	15	10	4	6	24	24	10	26
Год	4	7	7	3	7	38	28	6	26

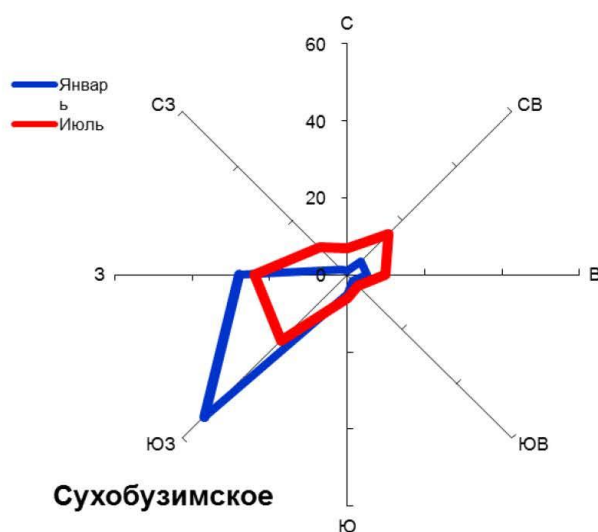


Рис. 1. Повторяемость направлений ветра

Скорости ветра больше или равные 15 м/с чаще наблюдаются в зимние месяцы (ноябрь-январь), всего за год бывает 18 дней с таким ветром.

Таблица № 1.1.6.

Метеостанция	I	II	III	IV	V	VI	VII	VIII	IX	X	XI	XII	Го д
Сухобузимское	3,0	2,9	3,5	4,0	4,2	3,0	2,3	2,1	2,7	4,0	4,0	3,6	3,3

При антициклональном характере погоды над рассматриваемой территорией наблюдается большая повторяемость штилей и слабых ветров. В переходные сезоны – весна, осень – наблюдается увеличение скорости ветра, снижается вероятность слабых скоростей ветра.

Вероятность штилей составляет 26%.

Повторяемость температурных инверсий составляет в январе-феврале около 90%. В зимний период в связи с антициклональным характером погоды инверсии наблюдаются чаще и являются более продолжительными по времени. Температурные инверсии, как правило, наблюдаются в утренние часы и часто сопровождаются слабыми скоростями ветра.

Взам. инв. №

Подпись и дата

Инв. №

Изм.	Код.	Лист	№ док.	Подп.	Дата

552/09-17-ППТ-ОМ-ПЗ

Лист

4

Гидрологические условия

Гидрогеографическая сеть в районе проектирования представлена левыми притоками р. Енисей - р.Большой Бузим, р. М.(Сухой) Бузим и ручьями.

Левобережные реки маловодные, равнинного типа. Долины их широкие, иногда слабовыраженные, заболоченные с многочисленными старичными озёрами. Речной сток формируется за счёт таяния снега, выпадения дождей и подземных вод. Основным источником питания рек являются талые воды. В меженный период реки сильно мелеют.

Весенне-летнее половодье наблюдается ежегодно, начиная с первой половины мая. Продолжительность периода до 100дней., когда проходит около 50% годового объёма стока. Подъем уровня во время весеннего половодья на малых реках бассейна Енисея составляет до 2-4м.

Реки Большой Бузим и Сухой Бузим протекают непосредственно по территории жилого массива «Сухобузимское» и впадают в р. Бузим, которая впадает в р. Енисей в 2333 км от устья. Общая длина водотока – 124 км. Водосборная площадь – 2550км².

В 800 м выше по течению и западнее проектируемой территории в р. Б. Бузим впадает река Шида.

Русла всех рек на территории села извилистые, берега большей частью пологие. Пойменные долины, в основном, покрыты луговой растительностью и частично кустарником.

Водоохранные зоны рек протяженность более 50 км согласно Водного Кодекса РФ составляют 200 м.

Гидрогеологические условия

На рассматриваемой территории с.Сухобузимское широко развиты воды различных водоносных горизонтов, что объясняется геологическим строением, участием весьма разнообразных пород по возрасту, составу, характеру водопроницаемости.

В центральной части площадки встречены подземные воды на глубинах 2 – 13м. Вскрытая мощность водоносного горизонта составляет 4,0 – 6,4 м. Подземные воды в пределах площадки приурочены к современным песчано-галечниковым отложениям и реже элювиально-делювиальным образованиям склонов и вершин водоразделов, имеют характер сплошного грунтового потока. На остальной территории площадки, в делювиальных отложениях встречены подземные воды с характером «верховодки», которые залегают на глубине 3,2-3,5м.

Почвенные условия

Левобережная территория района в геоморфологическом отношении находится в границах юго-восточной окраины Западно-Сибирской низменности. Пониженные участки и поймы речных долин малых рек во многих местах имеют тенденцию к заболоченности с наличием старичных озёр, малых прудов. Обширные склоновые и водораздельные площади, свободные от леса, заняты под сельскохозяйственными угодьями, которые являются определяющим фактором сельскохозяйственной направленности развития района.

Структуру почвенного покрова прилегающих к с.Сухобузимское территорий составляют хорошо дренированные расчленённые равнины. Почва представлена, в основном, подзолистыми и подзолисто-болотными почвами, подверженными просадочности и вспучиванию, по механическому составу, здесь наиболее распространены песчано-суглинистые почвы, либо пески с галечниками. На водоразделах встречены подзолистые почвы, тяжёлые лёссовидные суглинки мощностью до 17-20м.

Инв. №	Подпись и дата	Взам.инв. №						552/09-17-ППТ-ОМ-ПЗ	Лист
			Изм.	Кол.	Лист	№лов	Подп.		

Подзолистые почвы условно пригодны для земледелия из-за краткости вегетационного периода. На более тяжёлых породах их заменяют подзолисто-глеевые почвы в сочетании с болотными. Гумусовый горизонт слабый или имеет мощность до 5см.

Дерново-подзолистые почвы занимают наиболее дренированные участки рельефа и имеют слой содержания гумуса до 35-40см, который совпадает со слоем длительного сезонного промерзания.

Подзолисто-болотные почвы занимают наибольшие площади по понижениям, на водоразделах рек Б. и М. Бузим, местами промерзают, обладают малым плодородием и требуют проведения мелиоративных работ.

Площадки, не рекомендуемые для градостроительного освоения, расположены в поймах местных малых рек, ручьёв, крупных балок и оврагов, сложенных слабыми и водонасыщенными песчано-глинистыми слабыми грунтами, которые затопляются паводковыми водами или частично заболочены и требуют ряд мероприятий по благоустройству.

Характеристика инженерно-геологических условий площадки

В геологическом строении района и проектируемой площадки принимают участие мезо-кайнозойские (юрские, меловые, неогеновые) и четвертичные отложения.

Породы верхней части, средней подсквиты юры распространены по бортам долины р. Б. Бузим и её притокам и представлены песчаниками, аргиллитами, общей мощностью до 150м.

Породы верхней подсквиты, также широко распространены в районе и представлены песчаниками, содержащими гальку. Подстилаются они алевролитами и аргиллитами. В верхней части встречаются пласты углей и горючих сланцев. Мощность подсквиты 100-110м.

Отложения меловой системы верхнего отдела на территории района занимают незначительную площадь и представлены сымской свитой – песчанистыми каолиновыми глинами, часто переходящими в рыхлые кварцевые пески с примесью каолина, которая несогласно залегает на юрских отложениях. Мощность отложений свиты – 20м.

Породы карнаевской свиты неогеновой системы несогласно залегают на юрских отложениях и распространены на водораздельных пространствах. Породы представлены глинистыми песками, галечниками. Мощность свиты составляет 30-40м. Четвертичные отложения распространены повсеместно. Покрывают они водораздельные пространства и образуют значительные наносы в долинах местных рек – это почвы плодородные супесчаные, серые лесные и чернозёмные.

В пределах района развиты, также, элювиально-делювиальные отложения. Мощность их на водоразделах 1-2м, по пологим склонам долин превышает 15м. Аллювиальные отложения слагают террасы и русла рек и представлены галечниками, песками, суглинками.

Основными грунтами перспективной площадки строительства рядом с селом Сухобузимское являются супеси и суглинки серовато-коричневые и желтовато-бурые от твердой до текуче-пластичной консистенции, ожелезненные, с линзами и прослоями песков и глин. Суглинки залегают на глубинах 0,30 – 2,30 м вскрышной мощностью 5,20-7,70 м.

Особые условия

Сейсмичность района – 6 баллов.

Согласно СНиП II-7-81* 5%- и 1%-ная вероятность возможного превышения интенсивности сейсмических воздействий в течение 50 лет в селе Сухобузимское составляет соответственно 6 и 7 баллов шкалы MSK-64 для средних грунтовых условий.

Инв. №	Подпись и дата	Взам. инв. №						Лист
								6
Изм.	Код.	Лист	№ док.	Подп.	Дата	552/09-17-ППТ-ОМ-ПЗ		

Проектируемый район относится к территориям с возможным развитием суффозионно-просадочных процессов.

Водоснабжение и водоотведение

В настоящее время в с.Сухобузимское действуют водозаборные сооружения, в составе: 3-х скважин №№177,178,179 (2 из них резервные №№178,179) и 2-х резервуаров объемом 500 м3 каждый.

Качество воды в скважинах по протоколу лабораторных испытаний воды № 15887 от 09.12.2009г. соответствует требованиям СанПиН 2.1.4.1074-01 «Питьевая вода...». Все скважины обеспечены зонами санитарной охраны I пояса согласно СНиП 2.04.02-84. Дебит скважин - 23,2 м3/час каждой.

Существующая система канализации села Сухобузимское зонированная, охватывает незначительную часть села.

В основном подключением к системе централизованной канализации обеспечены объекты общественно-делового назначения и многоквартирные жилые дома.

Стоки от этих зданий самотечной системой канализации поступают в канализационную насосную станцию, откуда перекачиваются на канализационные очистные сооружения с.Сухобузимское. Сточные воды от остальных зданий жилой застройки и зданий соцкультбыта отводятся в выгребы. Канализация в усадебной жилой застройке, не обеспеченной централизованным водоснабжением, осуществляется в выгреб, надворные уборные. Стоки из выгребов и надворных уборных вывозятся специализированные ассенизационными машинами на очистные сооружения биологической очистки стоков производительностью 200 м3/сут с иловыми площадками. Санитарно – защитная зона от канализационных очистных сооружений до границ зданий жилой застройки села обеспечена согласно СНиП 2.04.03-85 и составляет 400 м. Выпуск стоков осуществляется по самотечному коллектору в реку Большой Бузим ниже по течению реки от границы села на 430 м.

Теплоснабжение

В настоящее время теплоснабжение жилой, общественно-деловой застройки и производственных предприятий с. Сухобузимское обеспечивается существующей системой теплоснабжения. Система теплоснабжения зонированная, децентрализованная.

Основной жилой фонд снабжается теплом от поквартирных источников тепла.

Электроснабжение

Основным предприятием обеспечивающим электроснабжение села Сухобузимское является филиал «Красноярскэнерго» производственное отделение «Пригородное межрайонное отделение».

Подстанция ПС №53 обеспечивается электроснабжением от ЛЭП С24 110 кВ «Миндерла – Сухобузимское».

Электрические распределительные сети с.Сухобузимское напряжением 10 кВ выполнены высоковольтными воздушными линиями на деревянных с железобетонными приставками опорах. Электрические сети напряжением 110 кВ и 35 кВ выполнены на цельнометаллических или железобетонных опорах на железобетонных основаниях.

Телефонная проводная связь

Услуги проводной телефонной связи предоставляется Красноярским филиалом ОАО «Сибирьтелеком».

Емкость существующих АТС используется на 93 % при этом телефонной проводной связью обеспечено 87 % семей и организаций села. Сети связи подвесные, в земле и кабельной канализации выполнены кабелями типа ТППЭП, ТППБ, КСПП.

Сотовая связь

Информация о существующих объектах сотовой связи представлена операторами сотовой связи, действующими на территории РФ.

Изм.	Код	Лист	№лов	Полп.	Дата	552/09-17-ПШТ-ОМ-ПЗ	Лист
							7
Изм.	Код	Лист	№лов	Полп.	Дата	552/09-17-ПШТ-ОМ-ПЗ	Лист
							7

Взам. инв. №

Подпись и дата

Изм. №

11

Характеристика существующих объектов сотовой связи.
Таблица 1.1.7

Оператор сотовой связи	Стандарт сотовой связи	Место установки базовой станции в населенном пункте
ОАО «Ростелеком»	GSM – 900	200 метров севернее северо – восточной промышленной зоны села Сухобузимское
ОАО «МТС»	GSM – 900/1800	Северо – восточная промышленная зона села Сухобузимское
ЗАО «Мобиком»	GSM – 900/1800	Восточная промышленная зона села Сухобузимское
ОАО «Вымпел - Коммуникации»	GSM – 900	Северо – восточная промышленная зона села Сухобузимское

Телевизионное вещание и радиовещание

Трансляцию телевизионных и радиоканалов в с. Сухобузимское осуществляет Филиал ФГУП «РТРС» «Красноярский КРТШЦ». Филиал ФГУП «РТРС» «Красноярский КРТШЦ» находится по адресу: 660100, г.Красноярск, ул.Боткина, д.61.

Ретранслятор расположен в 7 км от с. Сухобузимское в п. Бузим.

Охват населения телевизионными программами составляет:

- «Первый канал» - 99,7%;
- «ТК Россия» - 98,5%;
- «Телекомпания НТВ» - 12,1%;
- ТК «Культура» - 5,7%;
- ТК «Спорт» - 36,8%;
- ТРК «Петербург - 5 канал» - 41,4%;
- «Енисей-регион» - 84,8%.

На сегодняшний день сеть станций спутниковой связи Красноярского КРТШЦ представляет собой центральную земную станцию спутниковой связи (ЦЗСС) «Орбита» в г.Красноярске и земные станции спутниковой связи (ЗССС) в нескольких населенных пунктах Красноярского края.

Соединение ЦЗСС «Орбита» с сетями связи общего пользования осуществляется по оптоволоконному кабелю через АМТС – 43.

2 Раздел

2.1 Обоснование размещения объекта капитального строительства местного значения на проектируемой территории

Основанием для разработки проекта планировки с проектом межевания линейного объекта капитального строительства местного значения «Строительство ЛЭП микрорайон «Культурка», с. Сухобузимское» является:

- Техническое задание о подготовке проекта планировки и проекта межевания территории, предусматривающего размещение линейного объекта в с. Сухобузимское микрорайон «Культурка» б/н от 27.11.2017 г.;

- Постановление № 675-п от 29.09.2017 г.

Проект разработан в соответствии с:

- Градостроительным кодексом РФ;
- Земельным кодексом РФ;

Взам. инв. №

Подпись и дата

Инв. №

Изм. Кол. Лист № док. Подп. Дата

552/09-17-ППТ-ОМ-ПЗ

Лист

8

- Постановлением правительства РФ № 160 от 24.02.2009 г. «О порядке установления охранных зон объектов электросетевого хозяйства и особых условий использования земельных участков расположенных в границах таких зон»

- Постановлением правительства РФ № 564 от 12.05.2017 г. «Об утверждении Положения о составе и содержании проектов планировки территории, предусматривающих размещение одного или нескольких линейных объектов»;

- Федеральным законом от 22.07.2008 № 123-ФЗ «Технический регламент о требованиях пожарной безопасности»;

- Федеральным законом от 30.03.1999 № 52-ФЗ «О санитарно-эпидемиологическом благополучии населения»;

- Федеральным законом от 12.02.1998 № 28-ФЗ «О гражданской обороне»;

- Федеральным законом от 21.12.1994 № 68-ФЗ «О защите населения и территорий от чрезвычайных ситуаций природного и техногенного характера»;

- РДС 30-201-98 «Инструкция о порядке проектирования и установления красных линий в городах и поселениях Российской Федерации»

- СП 42.13330.2011 «СНиП 2.07.01-89*. Свод правил. Градостроительство. Планировка и застройка городских и сельских поселений»;

- Кадастровым планом территории № 99/2017/31216264 от 14.10.2017 г.;

- Кадастровым планом территории № 24/16-771386 от 05.10.2016 г.;

- Кадастровым планом территории № КУВИ-002/2017-531999 от 06.10.2017 г.;

- Кадастровым планом территории № 24/13-487801 от 23.10.2013 г.

- Генеральным планом Сухобузимского сельсовета (утвержден решением Сухобузимского сельского Совета депутатов №90 от 10.11.2011.);

- Правилами землепользования и застройки Муниципального образования сельского поселения Сухобузимский сельсовет Сухобузимского района Красноярского края (утверждены решением Сухобузимского сельского Совета депутатов № 33 от 29.09.2010г.);

Цели проекта планировки территории:

- 1) Комплексное освоение свободной от застройки территории;
- 2) Обеспечение устойчивого развития территории;
- 3) Выделение элементов планировочной структуры;
- 4) Установление границ земельных участков, на которых расположены объекты капитального строительства, границ земельных участков, предназначенных для строительства и размещения линейных объектов;
- 5) Установление параметров планируемого развития элементов планировочной структуры.

2.2 Планируемый к размещению объект капитального строительства

В административном отношении проектируемый линейный объект «Строительство ЛЭП микрорайон «Культурка», с. Сухобузимское» расположен в мкр. «Культурка» с. Сухобузимское Сухобузимского района Красноярского края.

Проектные решения по строительству объекта «Строительство ЛЭП микрорайон «Культурка», с. Сухобузимское» в границах микрорайона Культурка с. Сухобузимское Сухобузимского муниципального района Красноярского края разработаны в проектной документации объекта. Предполагается установка КТП 10/0,4 - 5шт (4шт 1000кВА, 1шт-630кВА).

Точкой подключения основного ввода существования анкерная опора, фидер 53-4, на которой монтируется устройство ответвления в сторону проектируемых КТП 10/0,4. В 5 метрах от точки подключения монтируется анкерная опора с разъединителем. Проектируемая трасса ЛЭП-10кВ выполнена воздушным способом с установкой деревянных опор с ж/б приставками и выполнена проводом ЗхСИП-3, СИП-3 Зх(1х50). Опоры устанавливаются в сверленные котлованы с заглублением на: 2,2-2,5м. На опорах наносятся информационные знаки с указанием ширины охранной зоны. С учетом геодезических

Изм.	№	Кол.	Лист	№лов	Подп.	Дата	552/09-17-ППТ-ОМ-ПЗ	Лист
								9
Изм.	№	Кол.	Лист	№лов	Подп.	Дата		Лист
								9

условий трассы для закрепления в грунте железобетонных опор на болотистых участках принята засыпка котлованов песчано-гравийной смесью. Расчеты по закреплению опор выполнены при действующих нагрузках. При засыпке котлованов грунт укладывается слоями 20 - 30 см с тщательным уплотнением каждого слоя. Обратную засыпку котлована выполнить вынутым грунтом, в болотистой местности песчано-гравийной смесью.

На проектируемой ВЛЗ-10кВ, заземляются все опоры, с отдельным заземлением устанавливаемых на опорах устройств. На линии электропередач-10кВ должны быть выполнены заземляющие устройства, предназначенные для повторного заземления и защиты от грозовых перенапряжений. Величина сопротивления растеканию электрического тока заземлителей в любое время года должно быть не более 10 Ом, при эквивалентном сопротивлении грунта 100 Ом*м по таблице 2.5.19 действующих ПУЭ. Величины сопротивлений заземления должны быть проверены путем замера и при необходимости доведены до требуемых норм.

Мощность КТП 5шт(4шт 1000кВА, 1шт-630кВА).

Категория потребителя по надёжности электроснабжения: III.

Расчётная мощность энергопринимающих устройств, подключаемых к КТП, составляет 4403,6 кВт.

Длина проектируемой воздушной линии 10 кВ - 1,517км.

В соответствии с техническим заданием на проектирование, коммерческий учёт электроэнергии осуществляется на вводе 0,4кВ проектируемой КТП.

В рамках мероприятий по энергосбережению применено оборудование, позволяющее получить минимальные потери напряжения и мощности.

Проектируемый линейный объект проходит по землям населенных пунктов, в границах микрорайона «Культурка» с. Сухобузимское Сухобузимского муниципального района Красноярского края.

Проект планировки территории, совмещенный с проектом межевания линейного объекта «Строительство ЛЭП микрорайон «Культурка», с. Сухобузимское» на территории с. Сухобузимское Красноярского края, разрабатываются за счет собственных средств.

2.3 Обоснование определения предельных параметров застройки территории в границах зон планируемого размещения объектов капитального строительства местного значения

Ширина полосы земельного участка на период строительства определена проектом, утверждена Заказчиком и составляет 6 метров (Нормы отвода земель для электрических сетей напряжением 0,38 - 750 кВ. N 14278ТМ-Т1" (утв. Минтопэнерго 20.05.1994).

Ширина полосы земельного участка охранной зоны линии электропередач 10 кВ - 10 метров (Постановление правительства РФ № 160 от 24.02.2009 г. «О порядке установления охранных зон объектов электросетевого хозяйства и особых условий использования земельных участков расположенных в границах таких зон»).

Параметры застройки линейного объекта составляют:

Общая протяженность линии электропередач 10 кВ составляет 1517 метров.

Площадь земельного участка на период строительства ЛЭП – 10048 кв.м.

Площадь земельного участка при ширине охранной зоны 10 метров составляет – 16465 кв.м.

2.4 Вынос существующих инженерных сетей

На участке проектируемой электросети не предусматриваются работы, связанные с переносом существующих инженерных сетей.

Изм.	Код	Лист	№ док	Подп.	Дата	552/09-17-ППТ-ОМ-ПЗ	Лист
							10
Изм.	Код	Лист	№ док	Подп.	Дата		

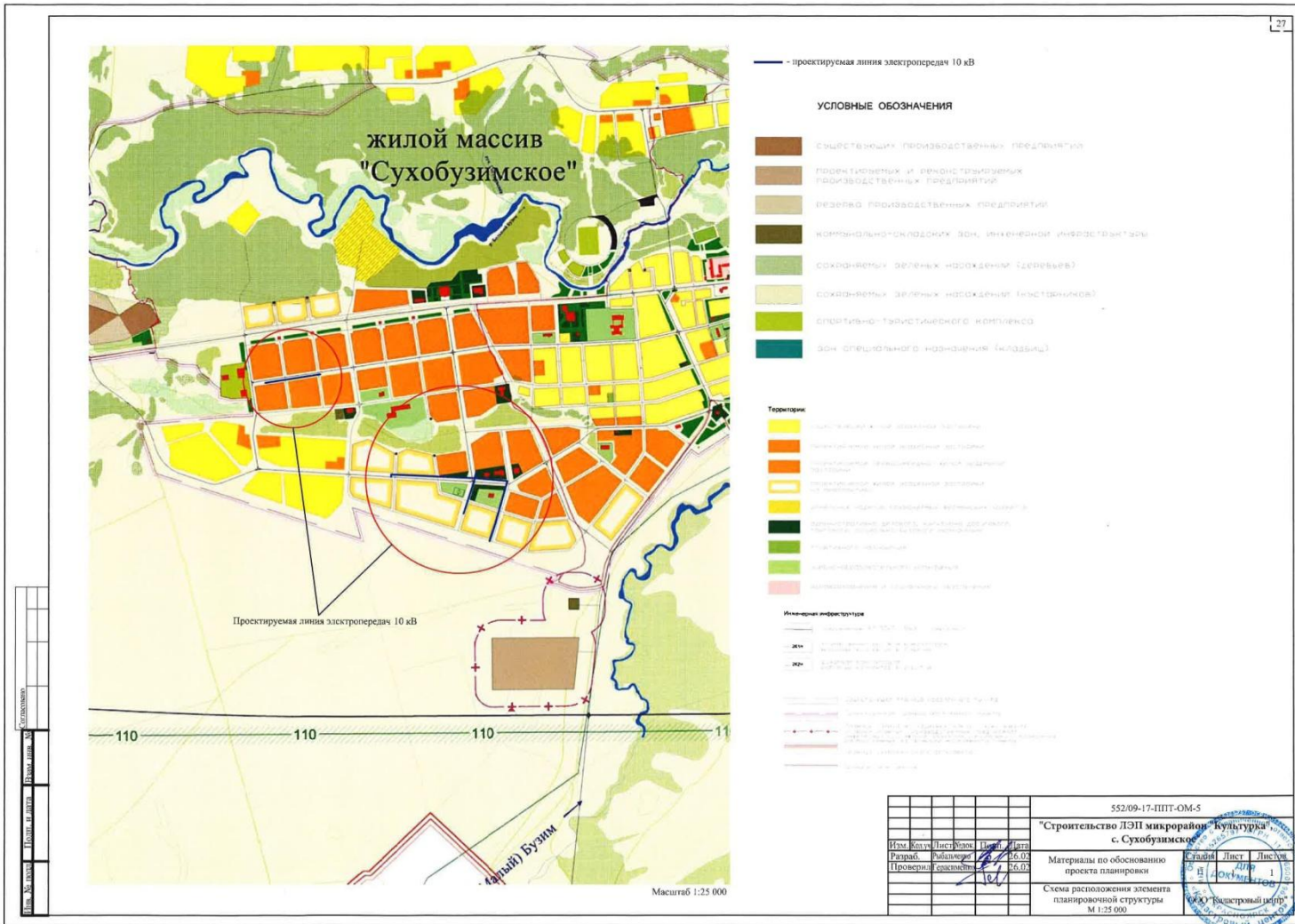
2.5 Зоны с особыми условиями использования

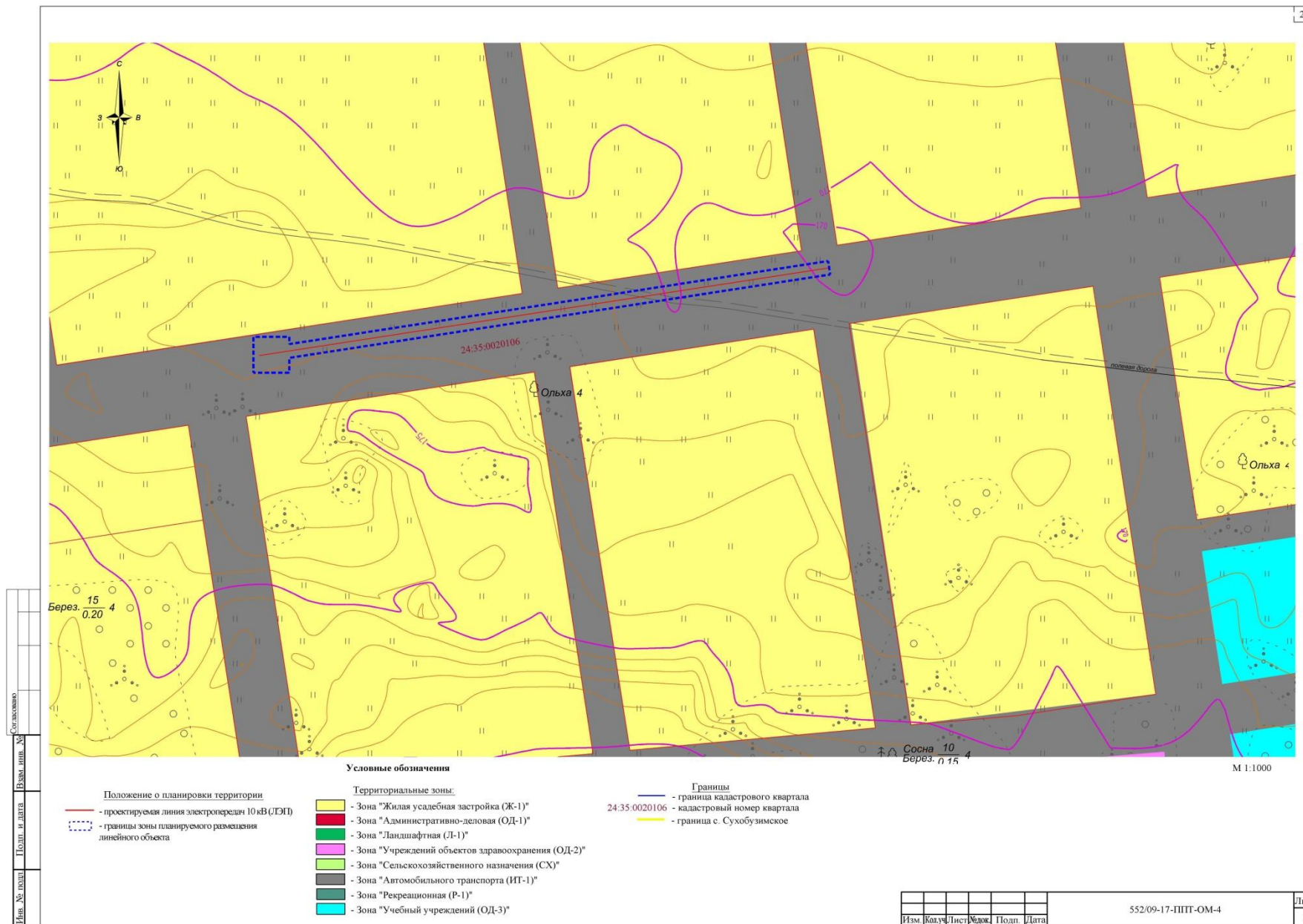
Зоны с особыми условиями использования территории представлены охранными зонами объектов инженерной инфраструктуры и санитарно-защитными зонами.

Землепользование и застройка в охранных зонах указанных объектов регламентируется действующим законодательством РФ, санитарными нормами и правилами.

Территории предназначенная для строительства ЛЭП – 10 кВ не пересекает охранные зоны объектов инженерной инфраструктуры.

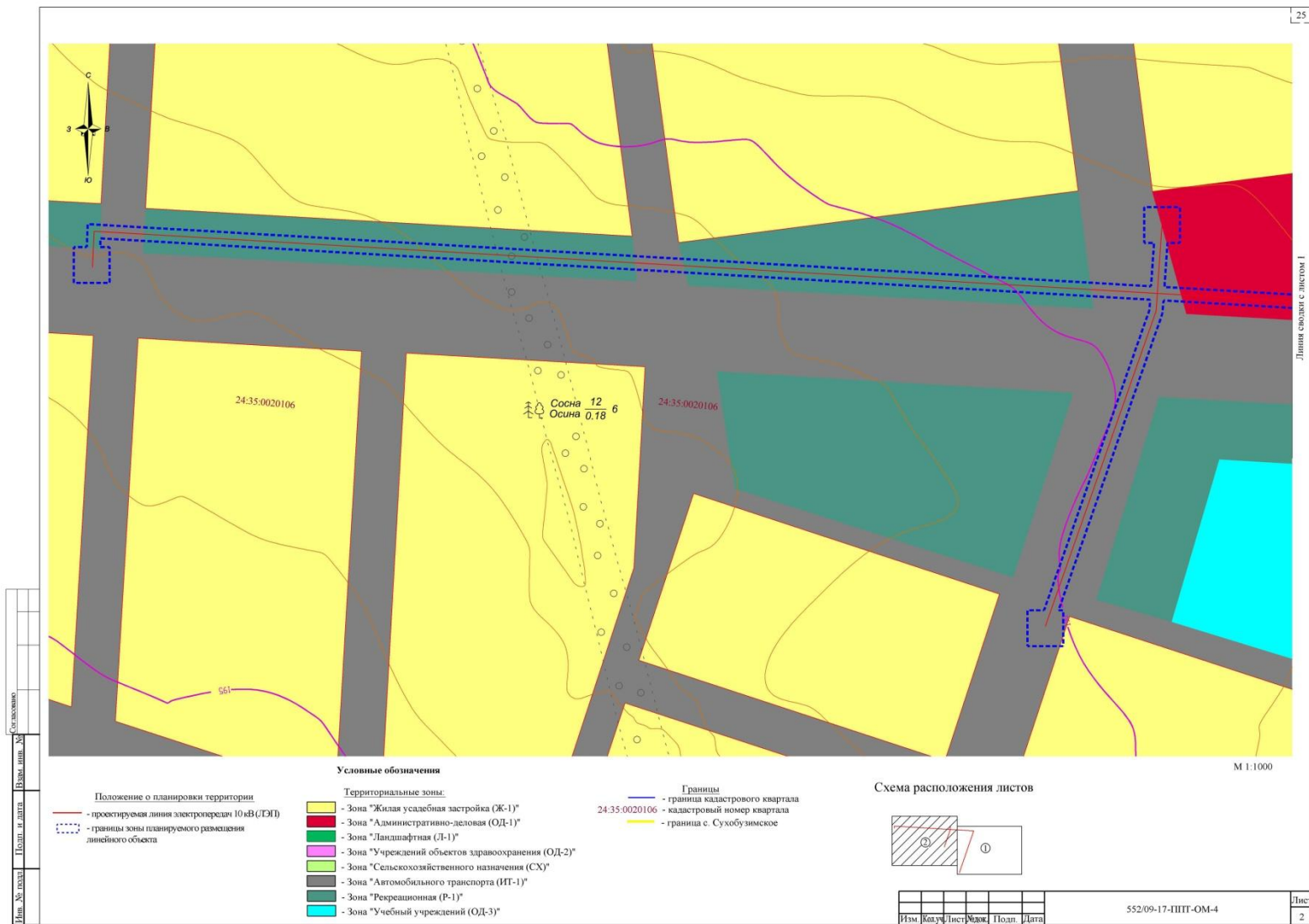
Инв. №	Полиция и лага	Взам. инв. №					552/09-17-ППТ-ОМ-ПЗ	Лист
								11
Изм.	Код.	Лист	№ док.	Подп.	Дата			

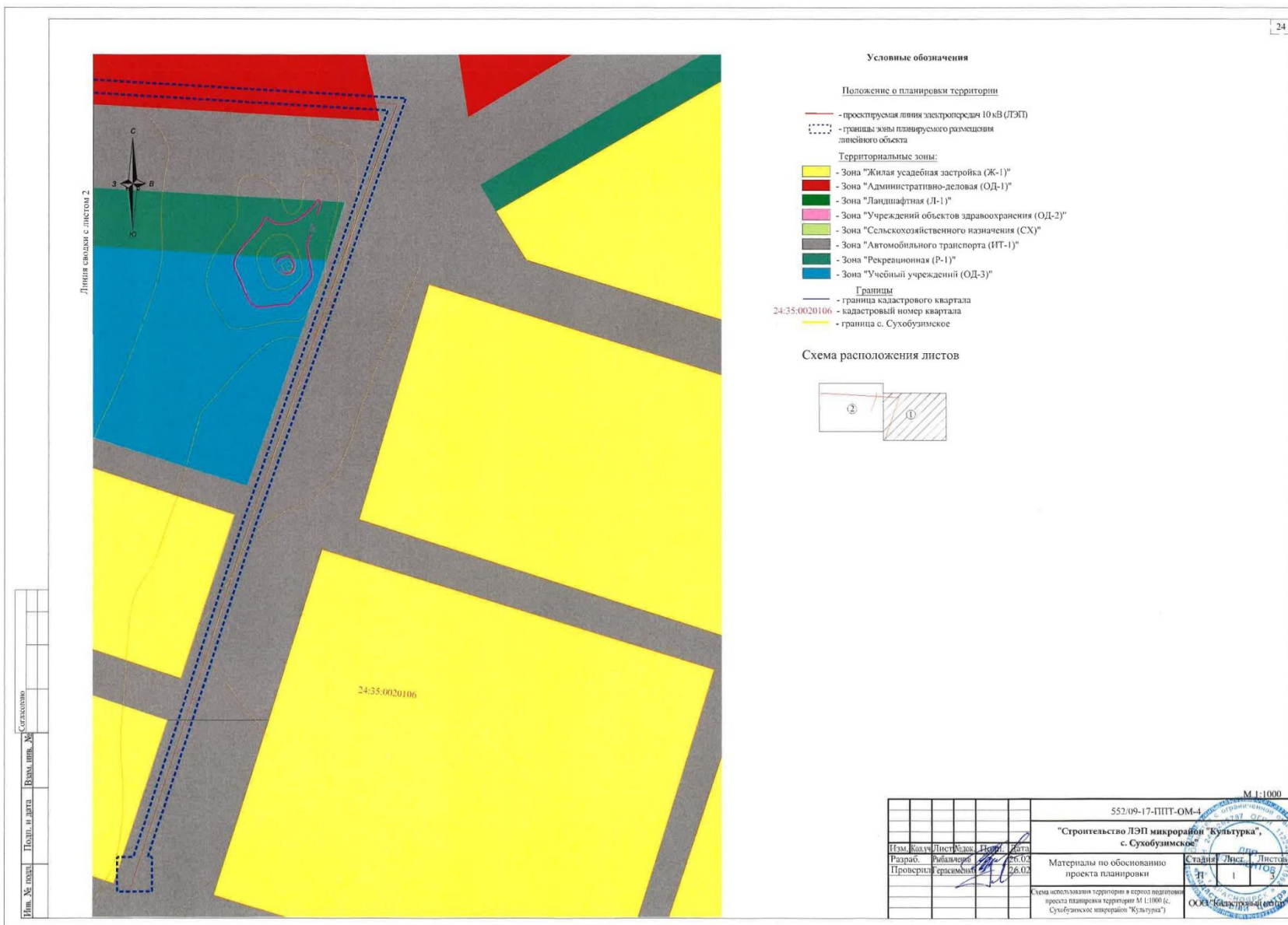


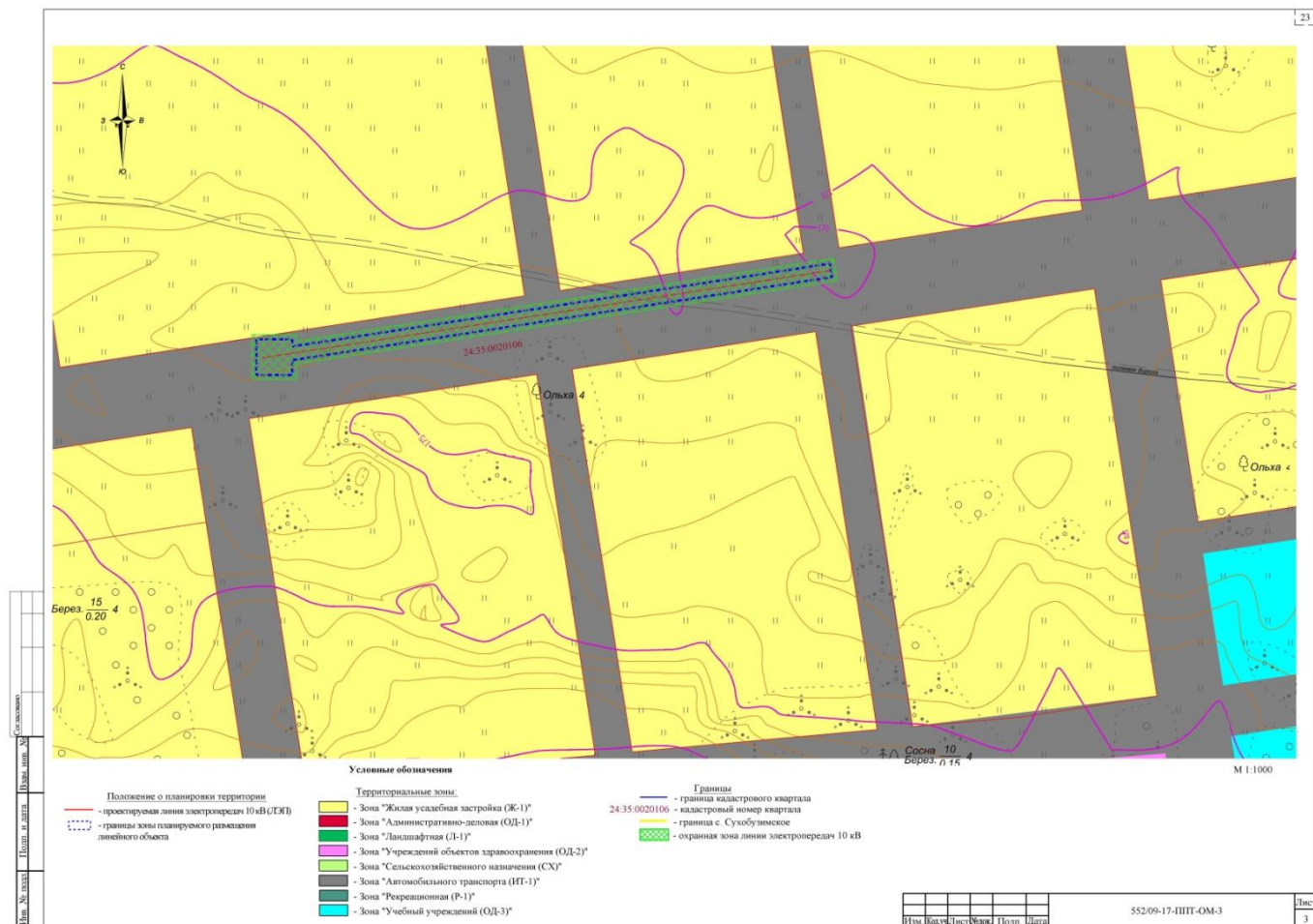


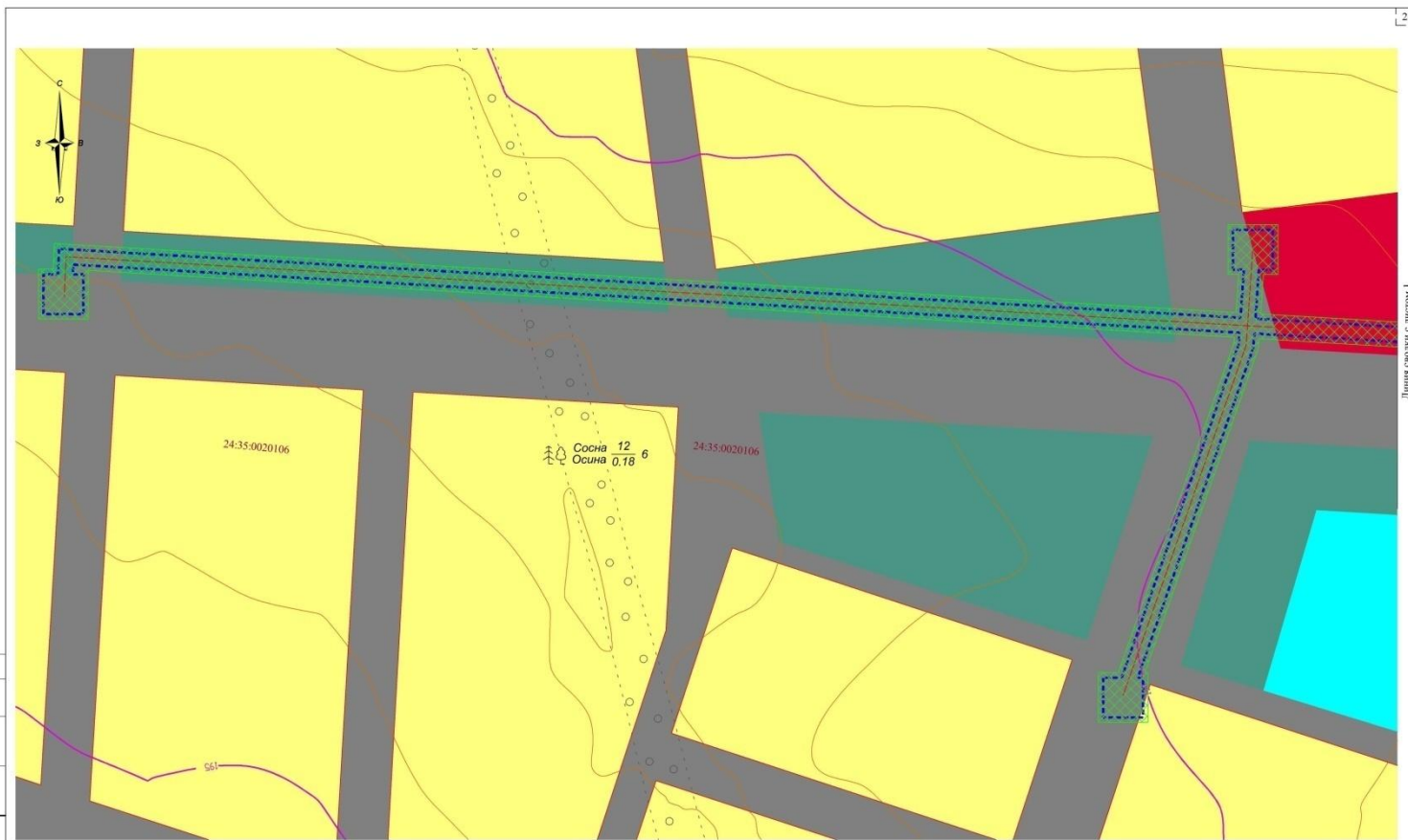
Изм. № листа
Полн. и дата
Взам. инв. №
Согласовано

Изм.	Кол.уч.	Испол.	Этаж.	Подп.	Дата	552/09-17-ППТ-ОМ-4	Лист 3
------	---------	--------	-------	-------	------	--------------------	-----------









Линия совпадает с листом I

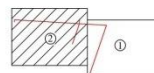
Условные обозначения

- Положение о планировке территории**
- проектируемая линия электропередачи 10 кВ (ЛЭП)
 - границы зоны планируемого размещения линейного объекта

- Территориальные зоны:**
- Зона "Жилая усадебная застройка (Ж-1)"
 - Зона "Административно-деловая (ОД-1)"
 - Зона "Ландшафтная (Л-1)"
 - Зона "Учреждений объектов здравоохранения (ОД-2)"
 - Зона "Сельскохозяйственного назначения (СХ)"
 - Зона "Автомобильного транспорта (ИТ-1)"
 - Зона "Рекреационная (Р-1)"
 - Зона "Учебный учреждений (ОД-3)"

- Границы**
- граница кадастрового квартала
 - кадастровый номер квартала
 - граница с Сухобузимское
 - охранная зона линии электропередачи 10 кВ

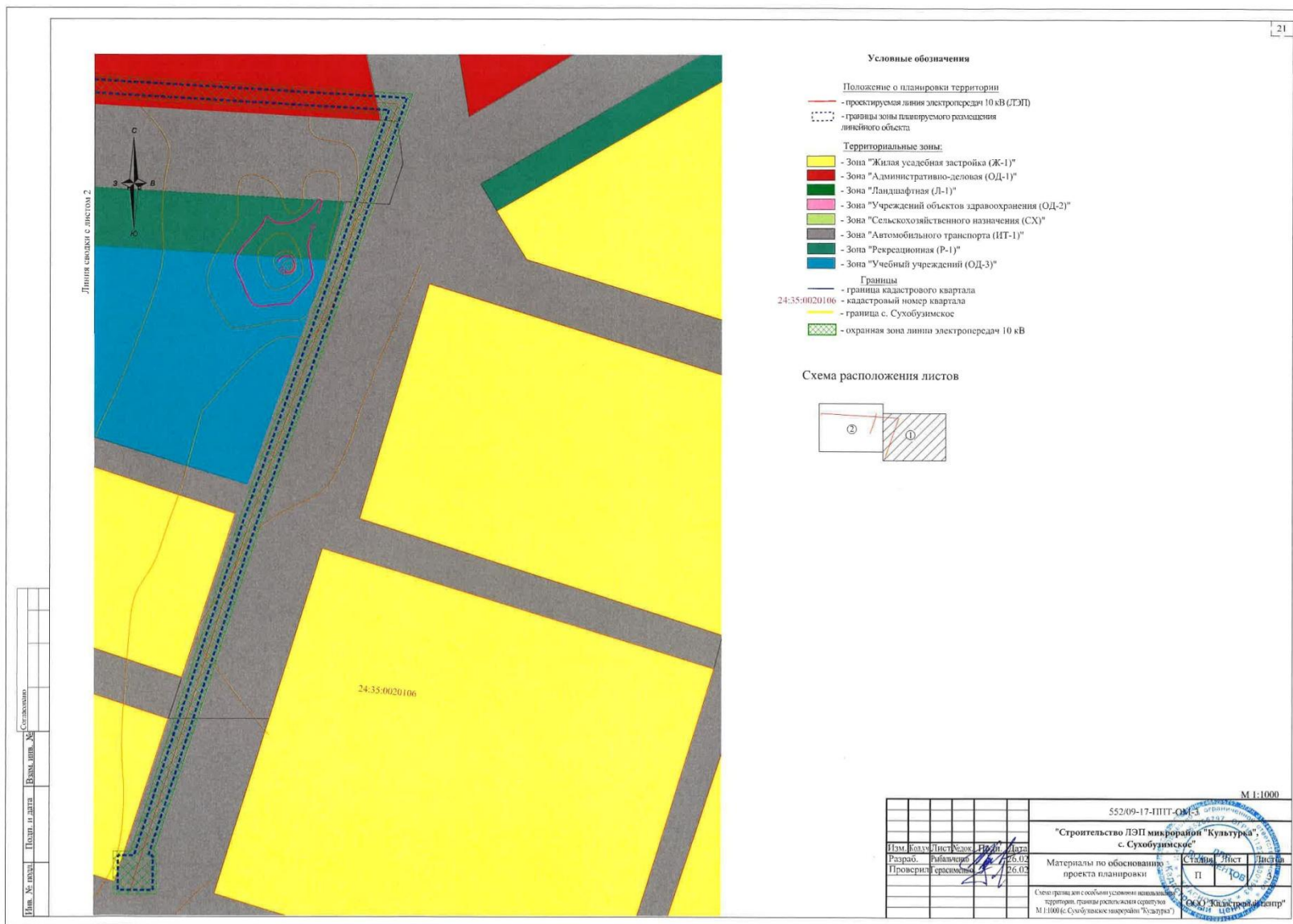
Схема расположения листов

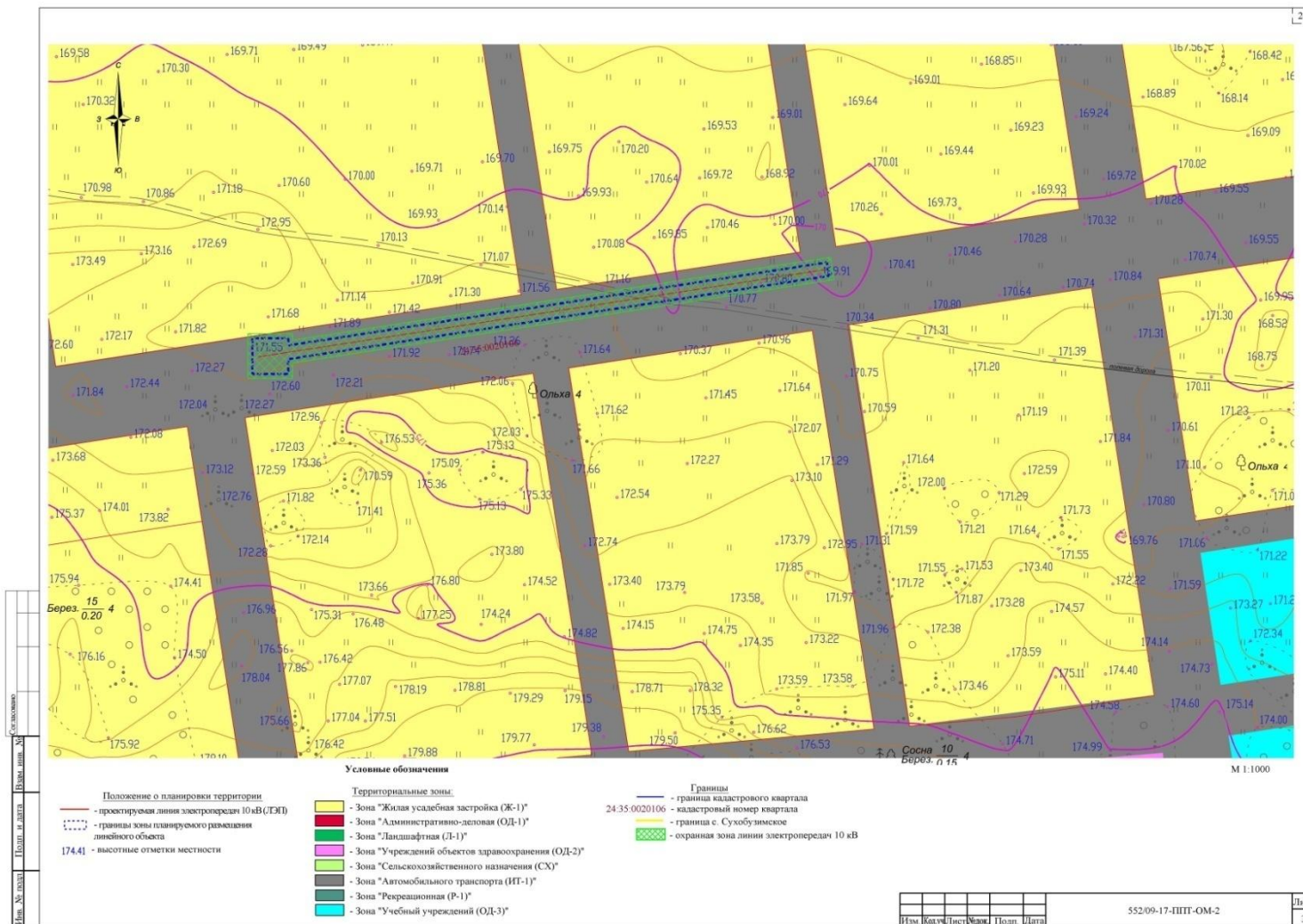


Изм.	Кол. раз.	Лист	Форм.	Подп.	Дата

552/09-17-ПТТ-ОМ-3

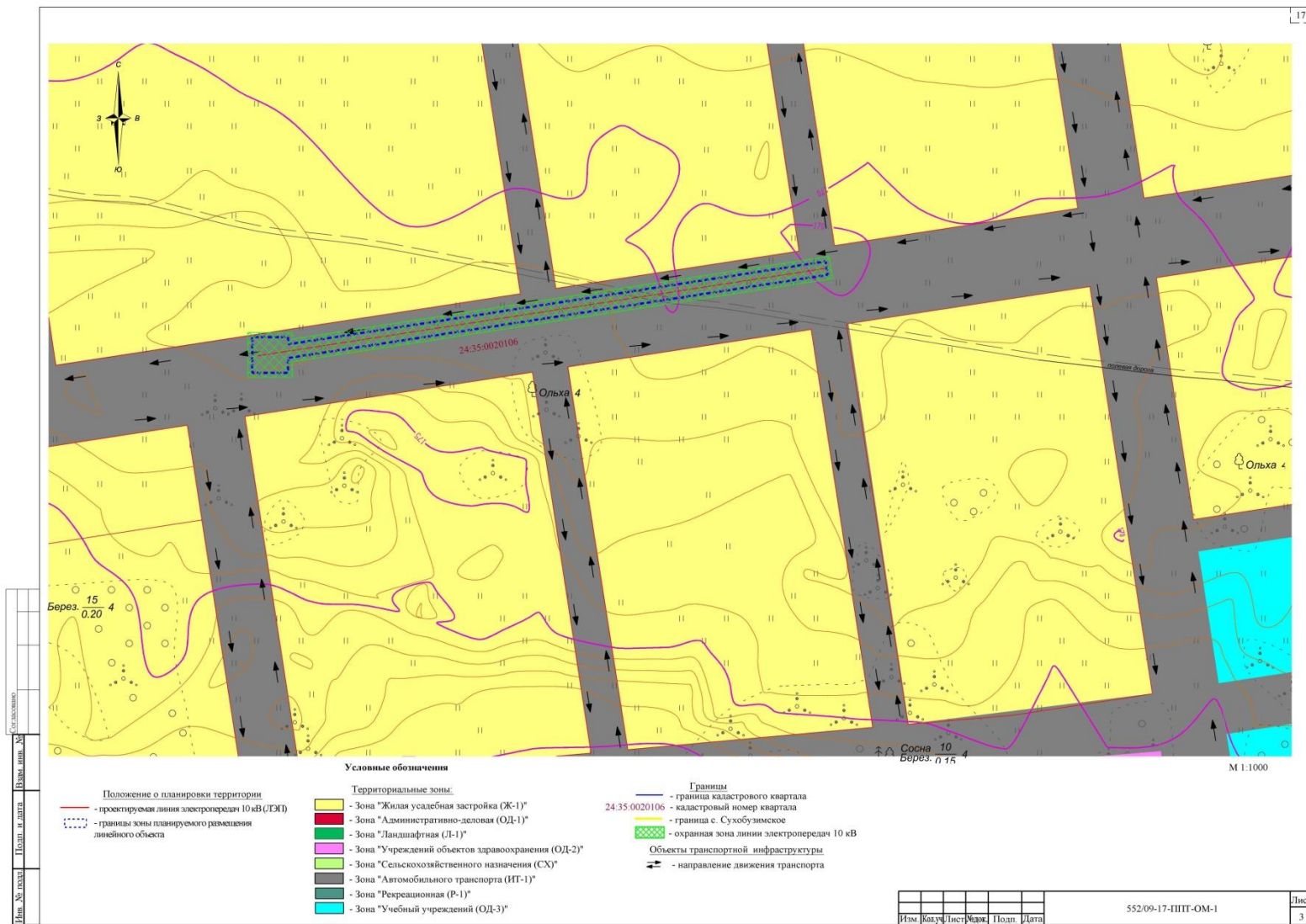
Лист
2

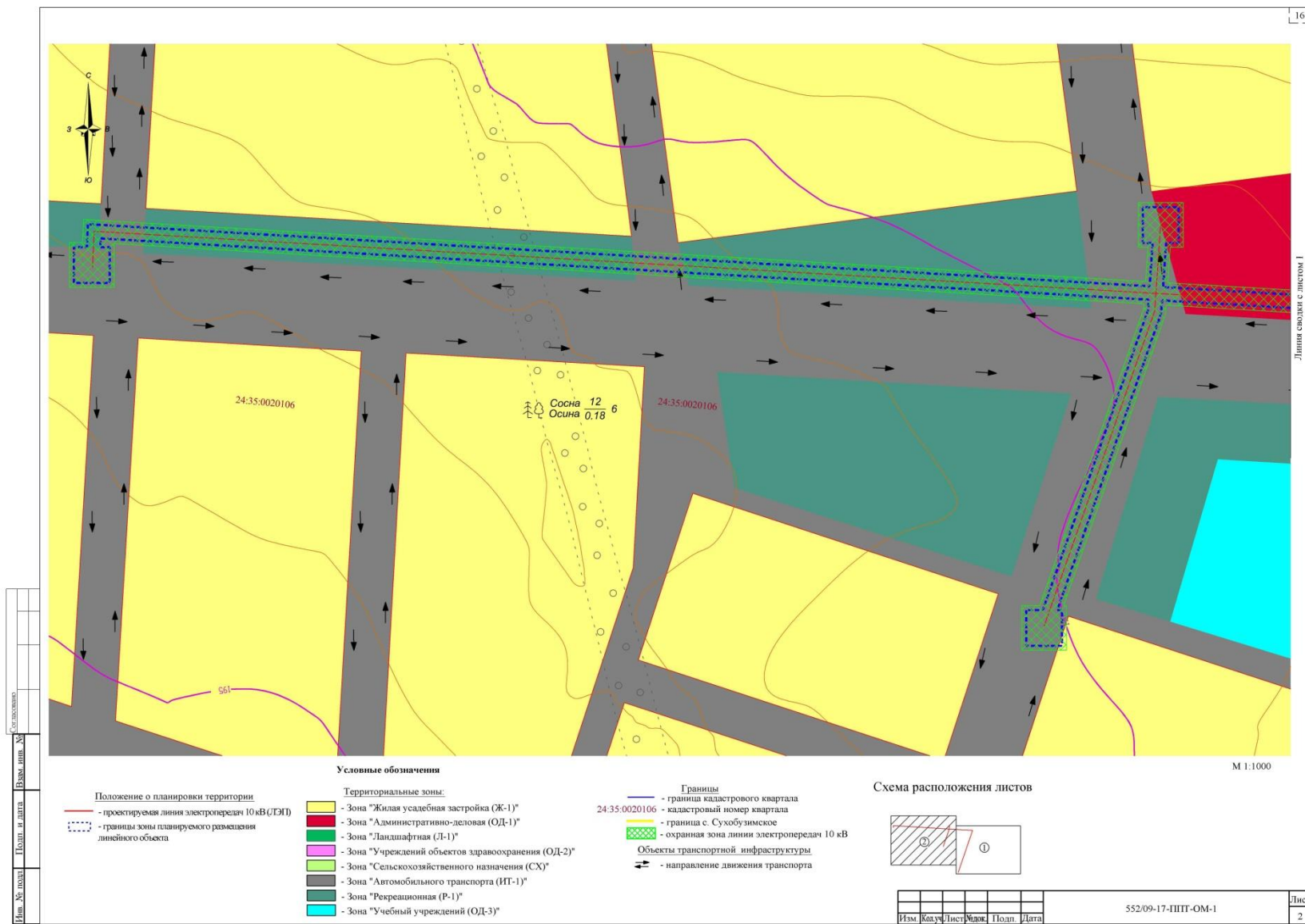














Приложение А

АДМИНИСТРАЦИЯ СУХОБУЗИМСКОГО РАЙОНА
КРАСНОЯРСКОГО КРАЯ

ПОСТАНОВЛЕНИЕ

«29» 09 2017

с. Сухобузимское

№ 675-п

О подготовке проекта планировки и проекта межевания территории, предусматривающего размещение линейного объекта в с. Сухобузимское микрорайон «Культурка»

В соответствии со ст.ст. 42,43,45,46 Градостроительного кодекса Российской Федерации, статьей 28 Федерального закона от 06.10.2003 №131-ФЗ «Об общих принципах организации местного самоуправления в Российской Федерации», Устава Сухобузимского района ПОСТАНОВЛЯЮ:

1. Отделу по вопросам в сфере жилищно-коммунального хозяйства, строительства, транспорта администрации Сухобузимского района:

- разработать проект планировки и проект межевания территории с целью размещения линейного объекта, расположенного по адресу: Россия, Красноярский край, Сухобузимский район, с. Сухобузимское, микрорайон «Культурка»;

- обеспечить подготовку задания на проектирование работ: «Разработка проекта планировки и проекта межевания территории, предусматривающего размещение линейного объекта в с. Сухобузимское, микрорайон Культурка»;

- предоставить в отдел архитектуры и градостроительства администрации Сухобузимского района один экземпляр отчетов о выполненных инженерных изысканиях, проект планировки и проект межевания территории (в том числе в электронном виде) в целях ведения информационной системы обеспечения градостроительной деятельности, необходимые материалы для проведения публичных слушаний по проекту планировки и проекту межевания территории, обеспечить присутствие проектной организации на публичных слушаниях;

2. Отделу архитектуры и градостроительства администрации Сухобузимского района обеспечить:

- проверку подготовленного проекта планировки и проекта межевания территории, предусматривающего размещение линейного объекта в с. Сухобузимское, микрорайон «Культурка» на соответствие Генеральному плану с. Сухобузимское Сухобузимского сельсовета Сухобузимского района Красноярского края, Правилам землепользования и застройки Сухобузимского сельсовета, а также требованиям технических регламентов, градостроительных регламентов;

- проведение процедуры по рассмотрению предложений физических и юридических лиц о порядке, сроках подготовки и содержанию указанного проекта планировки и проекта межевания территории;
 - рассмотрение проекта планировки и проекта межевания территории на публичных слушаниях;
 - направление главе района проекта планировки и проекта межевания территории, протокола публичных слушаний и заключения о результатах публичных слушаний.
4. Контроль за выполнением настоящего постановления возложить на заместителя главы района по обеспечению жизнедеятельности района А.В. Гильдермана.
5. Постановление вступает в силу в день, следующий за днем его официального опубликования.

Глава района



В.П. Влиско

Приложение Б

**ТЕХНИЧЕСКОЕ ЗАДАНИЕ**

О подготовке проекта планировки и проекта межевания территории, предусматривающего размещение линейного объекта в с.Сухобузимское микрорайон «Культурка»

1. Основание для разработки	Постановление администрации Сухобузимского района от 29.09.2017 г. № 675-п «О подготовке проекта планировки и проекта межевания территории, предусматривающего размещение линейного объекта в с.Сухобузимское микрорайон «Культурка»
2. Заказчик	Отдел по вопросам в сфере жилищно-коммунального хозяйства, строительства, транспорта администрации Сухобузимского района
3.Источник финансирования работ	Местный бюджет
4. Цели проекта	Обеспечение устойчивого развития территорий с.Сухобузимское микрорайон «Культурка», выделения элементов планировочной структуры, установления границ земельных участков, предназначенных для строительства и размещения линейного объекта.
5. Нормативная правовая и методическая база	- Градостроительный кодекс Российской Федерации, статьи 42,43, 45,46. - Земельный кодекс Российской Федерации. - Постановление правительства Российской Федерации № 564 от 12.05.2017 г. - СНиП 2.07.01-89*(01) «Градостроительство. Планировка и застройка городских и сельских поселений» (в части, не противоречащей Градостроительному кодексу РФ). - СП 30-102-99 «Планировка и застройка территорий малоэтажного жилищного строительства». -Местные нормативы градостроительного проектирования Сухобузимского сельсовета
6. Базовая градостроительная документация	Схема территориального планирования Сухобузимского района Генеральный план с.Сухобузимское Сухобузимского сельсовета Правила землепользования и застройки с.Сухобузимское Сухобузимского сельсовета
7. Территория проектирования	Красноярский край Сухобузимский район, с.Сухобузимское, микрорайон «Культурка»

	2
	ул.Молодежная, ул.Восточная, ул.50 лет Победы, ул.Дружбы, ул.Дачная, ул.Ленина.
8. Вид планируемого к размещению объекта и описание проектируемой территории	«Строительство ЛЭП микрорайон «Культурка»,с.Сухобузимское» Ориентировочная протяженность объекта – 4028 м. (протяженность будет уточнена по результатам разработки документации по планировке территории); Ориентировочная площадь объекта – 32224 кв.м. (площадь будет уточнена по результатам разработки документации по планировке территории)
9 Требования к составу проекта	Отчеты по инженерным изысканиям (геологические, геодезические) Материалы основной части проекта планировки территории; Материалы по обоснованию проекта планировки территории; Проект межевания
10. Состав и содержание проекта	Проект планировки территории должен состоять из основной части, которая подлежит утверждению, и материалов по ее обоснованию. 1. Основная часть проекта планировки территории состоит из графической части и положения о размещении линейных объектов. 1.1 «Проект планировки территории. Графическая часть» включает в себя: а) чертеж красных линий; б) чертеж границ зон планируемого размещения линейных объектов; в) чертеж границ зон планируемого размещения линейных объектов, подлежащих переносу (перестройке) из зон планируемого размещения линейных объектов Объединение нескольких чертежей в один допускается при условии обеспечения читаемости линий и условных обозначений графических материалов. 1.2 «Положение о размещении линейных объектов» должен содержать следующую информацию: а) наименование, основные характеристики (категория, протяженность, проектная мощность, пропускная способность, грузонапряженность, интенсивность движения) и назначение планируемых для размещения линейных объектов; б) перечень субъектов Российской Федерации, перечень муниципальных районов, городских округов в составе субъектов Российской Федерации, перечень

3

	<p>поселений, населенных пунктов, внутригородских территорий городов федерального значения, на территориях которых устанавливаются зоны планируемого размещения линейных объектов;</p> <p>в) перечень координат характерных точек границ зон планируемого размещения линейных объектов;</p> <p>г) перечень координат характерных точек границ зон планируемого размещения линейных объектов, подлежащих переносу (переустройству) из зон планируемого размещения линейных объектов;</p> <p>д) предельные параметры разрешенного строительства, реконструкции объектов капитального строительства, входящих в состав линейных объектов в границах зон их планируемого размещения:</p> <ul style="list-style-type: none">-предельное количество этажей и (или) предельная высота объектов капитального строительства, входящих в состав линейных объектов, в границах каждой зоны планируемого размещения таких объектов;-максимальный процент застройки каждой зоны планируемого размещения объектов капитального строительства, входящих в состав линейных объектов, определяемый как отношение площади зоны планируемого размещения объекта капитального строительства, входящего в состав линейного объекта, которая может быть застроена, ко всей площади этой зоны;-минимальные отступы от границ земельных участков в целях определения мест допустимого размещения объектов капитального строительства, которые входят в состав линейных объектов и за пределами которых запрещено строительство таких объектов, в границах каждой зоны планируемого размещения объектов капитального строительства, входящих в состав линейных объектов;-требования к архитектурным решениям объектов капитального строительства, входящих в состав линейных объектов, в границах каждой зоны планируемого размещения таких объектов, расположенной в границах территории исторического поселения федерального или регионального значения, с указанием: требований к цветовому решению внешнего облика таких объектов; требований к строительным материалам, определяющим внешний облик таких объектов; требо-
--	--

4

ваний к объемно-пространственным, архитектурно-стилистическим и иным характеристикам таких объектов, влияющим на их внешний облик и (или) на композицию, а также на силуэт застройки исторического поселения;

е) информация о необходимости осуществления мероприятий по защите сохраняемых объектов капитального строительства (здание, строение, сооружение, объекты, строительство которых не завершено), существующих и строящихся на момент подготовки проекта планировки территории, а также объектов капитального строительства, планируемых к строительству в соответствии с ранее утвержденной документацией по планировке территории, от возможного негативного воздействия в связи с размещением линейных объектов;

ж) информация о необходимости осуществления мероприятий по сохранению объектов культурного наследия от возможного негативного воздействия в связи с размещением линейных объектов;

з) информация о необходимости осуществления мероприятий по охране окружающей среды;

и) информация о необходимости осуществления мероприятий по защите территории от чрезвычайных ситуаций природного и техногенного характера, в том числе по обеспечению пожарной безопасности и гражданской обороне.

2. Материалы по обоснования проекта планировки территории должны включать в себя материалы в графической форме и пояснительную записку.

2.1 "Материалы по обоснованию проекта планировки территории. Графическая часть" содержит следующие схемы:

- схему расположения элемента планировочной структуры;
- схему использования территории в период подготовки проекта планировки территорий;
- схему организации улично-дорожной сети, которая может включать схему размещения (парковочных мест), и схему движения транспорта на соответствующей территории;
- схему границ территорий объектов культурного наследия;
- схему границ зон с особыми условиями использова-

5

	<p>ния территорий; – схему вертикальной планировки и инженерной подготовки территории; – иные материалы в графической форме для обоснования положений о планировке территории.</p> <p>2.2 "Материалы по обоснованию проекта планировки территории. Пояснительная записка" содержит:</p> <p>а) описание природно-климатических условий территории, в отношении которой разрабатывается проект планировки территории;</p> <p>б) обоснование определения границ зон планируемого размещения линейных объектов;</p> <p>в) обоснование определения границ зон планируемого размещения линейных объектов, подлежащих переносу (переустройству) из зон планируемого размещения линейных объектов;</p> <p>г) обоснование определения предельных параметров застройки территории в границах зон планируемого размещения объектов капитального строительства, входящих в состав линейных объектов;</p> <p>д) ведомость пересечений границ зон планируемого размещения линейного объекта (объектов) с сохраняемыми объектами капитального строительства (здание, строение, сооружение, объект, строительство которого не завершено), существующими и строящимися на момент подготовки проекта планировки территории;</p> <p>е) ведомость пересечений границ зон планируемого размещения линейного объекта (объектов) с объектами капитального строительства, строительство которых запланировано в соответствии с ранее утвержденной документацией по планировке территории;</p> <p>ж) ведомость пересечений границ зон планируемого размещения линейного объекта (объектов) с водными объектами (в том числе с водотоками, водоемами, болотами и т.д.).</p> <p>3. Состав и содержание проектов планировки территории, предусматривающих размещение одного или нескольких линейных объектов, устанавливаются Правительством Российской Федерации.</p> <p>II Проект межевания территории включает в себя чертежи межевания территории, на которых отображают-</p>
--	---

6

	<p>ся:</p> <ul style="list-style-type: none"> – красные линии, утвержденные в составе проекта планировки территории; – линии отступа от красных линий в целях определения места допустимого размещения зданий, строений, сооружений; – границы образуемых и изменяемых земельных участков на кадастровом плане территории, условные номера образуемых земельных участков; – границы территорий объектов культурного наследия; – границы зон с особыми условиями использования территорий; – границы зон действия публичных сервитутов. <p>В проекте межевания территории также должны быть указаны:</p> <ul style="list-style-type: none"> – площадь образуемых и изменяемых земельных участков, и их частей; – образуемые земельные участка, которые после образования будут относиться к территориям общего пользования или имуществу общего пользования; – вид разрешенного использования образуемых земельных участков в соответствии с проектом планировки территории в случаях, предусмотренных Градостроительным кодексом Российской Федерации (далее - Кодекс). <p>В графических материалах документации по планировке территории также необходимо указать границы и (или) фрагменты границ субъектов Российской Федерации, муниципальных образований, населенных пунктов на территориях которых предполагается размещение объекта.</p> <p>5. Подготовка проектов межевания территории осуществляется с учетом материалов и результатов инженерных изысканий</p>
11. Основные требования к форме представляемых материалов и их количеству	<p>Основные требования к форме представляемых материалов.</p> <p>Графические материалы основной (утверждаемой) части документации по планировке территории предусматривающей размещение линейного объекта, выполняются в масштабе 1:1000.</p> <p>Графические материалы по обоснованию документации по планировке территории выполняются в масштабе от 1:1000 до 1:25000 (с учетом наглядности сведений).</p> <p>Текстовые материалы на бумажных носителях представляются в брошюрованном виде на листах формата А4.</p> <p>Графические материалы на бумажных носителях пре-</p>

7

	<p>доставляются в формате кратном от А2 до нестандартного формата листа.</p> <p>Электронные версии текстовых и графических материалов документации предоставляются на DVD или CD дисках.</p> <p>Текстовые материалы должны быть представлены в текстовом формате PDF.</p> <p>Графические материалы проекта должны быть представлены в векторном виде в формате ГИС AutoCAD (.dwg) и MapInfo, а также в формате PDF.</p> <p>Информация об описании местоположения границ территорий, в отношении которой разработан проект межевания, а также описания местоположения границ земельных участков, подлежащих образованию в соответствии с проектом межевания территории, предоставляется в формате mid/mif.</p> <p>Основные требования к количеству представляемых материалов:</p> <p>На утверждение в администрацию администрации Сухобузимского района Красноярского края передаются: текстовые и графические материалы документации по планировке территории на бумажном носителе в 3-х экз. в сброшюрованном, сшитом виде.</p> <p>Информация об описании местоположения границ территорий, в отношении которой разработан проект межевания, а также описания местоположения границ земельных участков, подлежащих образованию в соответствии с проектом межевания территории, с целью внесения в ЕГРН, предоставляется в электронном виде в формате mid/mif – 1 экз.</p> <p>На электронном носителе предоставляются материалы в количестве 5 экз. (количество экземпляров электронной версии ДПТ, указано с учетом достаточности для:</p> <p>1) оставления электронной версии в архиве администрации Сухобузимского района Красноярского края; Направления главе поселения, главе городского округа, применительно к территориям которых осуществлялась подготовка такой документации в порядке части 15 статьи 45 Кодекса; в орган местного самоуправления городского округа, орган местного самоуправления муниципального района для размещения в ИСОГД в порядке части 2 статьи 57 Кодекса</p>
12. Сроки и этапы разработки	Срок разработки проекта в соответствии с договором

Приложение В



АДМИНИСТРАЦИЯ
СУХОБУЗИМСКОГО РАЙОНА
КРАСНОЯРСКОГО КРАЯ
663040, с. Сухобузимское
ул. Комсомольская, 44
тел. 2-15-11, факс 2-24-36
E-mail: adm 35@krasmail.ru
13.03.2018 № 482
на № _____ от _____

СПРАВКА

об отнесении (не отнесении) объекта к объекту местного значения

Настоящая справка дана ООО «Кадастровый центр»
(наименование юридического лица, Ф.И.О. физического лица)
в том, что предполагаемый к строительству объект : «Строительство ЛЭП микрорайон
(наименование объекта)
«Культурка», с. Сухобузимское» ул. Молодёжная, ул. Восточная, ул. 50 лет Победы,
ул. Дружбы, ул. Дачная, ул. Ленина относится (не относится) к объекту местного значения.

Глава района

А.В. Алпацкий

Исполнитель:
Скабина Надежда Николаевна
8 39 199 2 14 36





Заказ № 552/09-17

Экз.№

**ПРОЕКТ ПЛАНИРОВКИ
И ПРОЕКТ МЕЖЕВАНИЯ ТЕРРИТОРИИ,
ПРЕДУСМАТРИВАЮЩИЙ РАЗМЕЩЕНИЕ
ЛИНЕЙНОГО ОБЪЕКТА В С. СУХОБУЗИМСКОЕ,
МИКРОРАЙОН "КУЛЬТУРКА"**

**Раздел 3 Проект межевания территории
(с. Сухобузимское)**

**Часть 3 Положения о межевании земельных участков,
предназначенных для размещения линии электропередач 10 кВ
местного значения**

552/09-17-ПМТ
Том 3

Директор

А.В. Зайцев

Начальник отдела
землеустройства

Д. В. Рыбальченко

Изм.	Недок.	Подп.	Дата

2018

Согласовано	
Взам. инв. №	
Подп. и дата	
Инв. №подл.	



Заказ № 552/09-17

Экз.№

**ПРОЕКТ ПЛАНИРОВКИ
И ПРОЕКТ МЕЖЕВАНИЯ ТЕРРИТОРИИ,
ПРЕДУСМАТРИВАЮЩИЙ РАЗМЕЩЕНИЕ
ЛИНЕЙНОГО ОБЪЕКТА В С. СУХОБУЗИМСКОЕ,
МИКРОРАЙОН "КУЛЬТУРКА"**

**Раздел 3 Проект межевания территории
(с. Сухобузимское)**

**Часть 3 Положения о межевании земельных участков,
предназначенных для размещения линии электропередач 10 кВ
местного значения**

552/09-17-ПМТ
Том 3

Изм.	№ док.	Подп.	Дата

2018

		2
Обозначение	Наименование	Примечание
552/09-17-ПМТ-С	Содержание тома 3	2
552/09-17-ПМТ-СП	Состав проектной документации	3
552/09-17-ПМТ-ТМ	Текстовые материалы	4
552/09-17-ПМТ	Чертеж межевания территории (с. Сухобузимское микрорайон "Культурка")	13
Приложение А	Техническое задание о подготовке проекта планировки и проекта межевания территории, предусматривающего размещение линейного объекта в с. Сухобузимское микрорайон "Культурка" от 27.11.2017 г.	16

Ивл. № подл.	Подп. и дата	Взам. инв. №	Согласовано	

				552/09-17-ПМТ-С				
Изм.	Кол.уч.	Лист	№ док	Подп.	Дата	Содержание тома 3		
Разраб.	Рыбальченко							
Проверил	Герасименко					ООО "Кадестровый центр"		
						Стадия	Лист	Листов
						П	1	1



			3
Номер тома	Обозначение	Наименование	Примечание
1	552/09-17-ППТ-ОЧП	Основная (утверждаемая) часть проекта планировки (с. Сухобузимское)	
2	552/09-17-ППТ-ОМ	Материалы по обоснованию проекта планировки (с. Сухобузимское)	
3	552/09-17-ПМТ	Проект межевания территории (с. Сухобузимское)	

Согласовано	

Инв. № подл.	Взам. инв. №
	Подп. и дата

Изм.	Кол.уч.	Лист	№ док.	Подп.	Дата
Разраб.		Рыбальченко		<i>[Signature]</i>	26.02
Проверил		Герасименко		<i>[Signature]</i>	26.02

552/09-17-ПМТ-СП	
Состав проектной документации	

Стадия	Лист	Листов
П	1	1
ООО "Кадастровый центр"		



Раздел 1**Межевание территории**

Подготовка проектов межевания застроенных территорий осуществляется в целях установления границ застроенных и незастроенных земельных участков, а также границ земельных участков, предназначенных для размещения линии электропередач-10 кВ местного значения.

1.1 Установление границ земельных участков

Согласно ст. 43 Градостроительного кодекса Российской Федерации при подготовке проекта межевания территории определение местоположения границ образуемых и изменяемых земельных участков осуществляется в соответствии с градостроительными регламентами и нормами отвода земельных участков для конкретных видов деятельности, установленными в соответствии с федеральными законами, техническими регламентами.

В случае, если разработка проекта межевания территории осуществляется применительно к территории, в границах которой предусматривается образование земельных участков на основании утвержденной схемы расположения земельного участка или земельных участков на кадастровом плане территории, срок действия которой не истек, местоположение границ земельных участков в соответствии с таким проектом межевания должно соответствовать местоположению границ земельных участков, образование которых предусмотрено данной схемой.

1.2 Ведомость земельных участков, которые предназначены для размещения объекта капитального строительства местного значения.

Условный номер, местоположение	Категория земель	Разрешенное использование земельного участка	Вид вещного права	Правообладатель
1	2	3	4	5
Образование земельных участков				
:ЗУ1 (состоит из 4 контуров), Сухобузимский район с. Сухобузимское	Земли населенных пунктов	энергетика	Неразграниченная государственная собственность	

Согласовано					
Изнв. № подл.	Подпись и дата	Взам. инв. №			

552/09-17-ПМТ-ПЗ					
Изм.	Код.	Лист	№ док.	Подп.	Дата
Разраб.		Рыбальченко			26.02
Проверил		Герасименко			26.02
Пояснительная записка					
Стадия		Лист	Листов		
П		1	9		
ООО «Кадастровый центр»					

5

Раздел земельных участков			
24:35:0020106:321:3У1 (состоит из 1 контура), Красноярский край, Сухобузимский район, с. Сухобузимское, ул. Молодёжная, 54	Земли населенных пунктов	для индивидуальн ого жилищного строительства	Аренда №24-24- 23/001/2014-340 от 20.02.2014 г. (с 20.02.2014 по 30.12.2023)
24:35:0020106:215:3У1 (состоит из 3 контуров). Красноярский край, Сухобузимский район, с. Сухобузимское, улица 50 лет Победы	Земли населенных пунктов	для строительства объекта: Организация подъезда к земельному участку по адресу: мкр. "Культурка", с. Сухобузимско е, Сухобузимско го района, Красноярског о края	данные отсутствуют
24:35:0020106:312:3У1 (состоит из 1 контура), Красноярский край, Сухобузимский район, с. Сухобузимское, ул. Парковая, 27	Земли населенных пунктов	для индивидуальн ого жилищного строительства	Майер Галина Сергеевна Собственность, № 24- 24/023- 24/023/001/2016- 2924/4 от 20.12.2016

1.3 Перечень земельных участков формируемых (образуемых, изменяемых) для размещения объекта капитального строительства местного значения и земельных участков, формируемых на период строительства, реконструкции объекта капитального строительства местного значения

Условный кадастровый номер	Категория земель	Вид разрешенного использования	Площадь земельного участка, кв.м.
Земельные участки формируемые (образуемые, изменяемые) для размещения объекта капитального строительства федерального значения			
:3У1 (состоит из 4 контуров)	Земли населенных пунктов	энергетика	9316
24:35:0020106:321:3У1 (состоит из 1 контура)	Земли населенных пунктов	для индивидуального жилищного строительства	9
24:35:0020106:215:3У1 (состоит из 3 контуров)	Земли населенных пунктов	для строительства объекта: Организация подъезда к земельному	719

Взам. инв. №

Подпись и дата

Инв. №

Изм.	Код	Лист	№ док	Подп.	Дата

552/09-17-ПМТ-ПЗ

Лист

2

6

		участку по адресу: мкр. "Культурка", с. Сухобузимское, Сухобузимского района, Красноярского края	
24:35:0020106:312:3У1 (состоит из 1 контура)	Земли населенных пунктов	для индивидуального жилищного строительства	4

1.4. Каталог координат формируемых земельных участков с обозначением номера земельного участка

Образование земельных участков для размещения объекта капитального строительства местного значения

Система координат: СК кадастрового округа, зона 4

:3У1(1)

Номера точек	Координаты		Расстояние в метрах	Румб	Дирекционный угол: град,мин
	X	Y			
н1	685094.45	121763.65	154.711	ЮЗ 19°35'6"	199°35'6"
н2	684948.69	121711.79	159.703	ЮЗ 17°59'45"	197°59'45"
н3	684796.8	121662.45	1.95	ЮВ 90°0'0"	90°0'0"
н4	684796.8	121664.4	16	ЮЗ 0°0'0"	180°0'0"
н5	684780.8	121664.4	16	ЮЗ 90°0'0"	270°0'0"
н6	684780.8	121648.4	8.65	СЗ 0°0'0"	0°0'0"
н7	684789.45	121648.4	7.732	СВ 18°5'0"	18°5'0"
н8	684796.8	121650.8	5.08	ЮВ 90°0'0"	90°0'0"
н9	684796.8	121655.88	161.782	СВ 18°5'4"	18°5'4"
н10	684950.59	121706.1	153.131	СВ 19°36'32"	19°36'32"
н11	685094.84	121757.49	6.172	ЮВ 86°22'38"	93°37'22"
н12	685094.45	121763.65	0	ЮЗ 90°0'0"	270°0'0"
н1	685094.45	121763.65			

321:3У1

Номера точек	Координаты		Расстояние в метрах	Румб	Дирекционный угол: град,мин
	X	Y			
н1	684796.8	121650.8	7.732	ЮЗ 18°5'0"	198°5'0"
н2	684789.45	121648.4	7.35	СЗ 0°0'0"	0°0'0"

Изнв. № Подпись и дата Взам. изв. №

Изм.	Кол.	Лист	Челок	Подп.	Дата

552/09-17-ПМТ-ПЗ

Лист

3

7

Номера точек	Координаты		Расстояние в метрах	Румб	Дирекционный угол: град, мин
	X	Y			
н3	684796.8	121648.4	2.4	ЮВ 90°0'0"	90°0'0"
н1	684796.8	121650.8			

:215:ЗУ1(1)

Номера точек	Координаты		Расстояние в метрах	Румб	Дирекционный угол: град, мин
	X	Y			
н1	685094.84	121757.49	6.172	ЮВ 86°22'38"	93°37'22"
н2	685094.45	121763.65	37.99	СВ 19°35'38"	19°35'38"
н3	685130.24	121776.39	1.492	СЗ 7°18'56"	352°41'4"
н4	685131.72	121776.2	5.478	СЗ 86°51'39"	273°8'21"
н5	685132.02	121770.73	39.467	ЮЗ 19°36'4"	199°36'4"
н1	685094.84	121757.49			

:ЗУ1(2)

Номера точек	Координаты		Расстояние в метрах	Румб	Дирекционный угол: град, мин
	X	Y			
н1	685172.13	121092.54	5.7	ЮВ 90°0'0"	90°0'0"
н2	685172.13	121098.24	10.227	СВ 2°4'24"	2°4'24"
н3	685182.35	121098.61	475.831	ЮВ 86°39'15"	93°20'45"
н4	685154.58	121573.63	19.475	СВ 3°53'11"	3°53'11"
н5	685174.01	121574.95	4.36	ЮЗ 90°0'0"	270°0'0"
н6	685174.01	121570.59	16	СЗ 0°0'0"	0°0'0"
н7	685190.01	121570.59	16	ЮВ 90°0'0"	90°0'0"
н8	685190.01	121586.59	16	ЮЗ 0°0'0"	180°0'0"
н9	685174.01	121586.59	5.62	ЮЗ 90°0'0"	270°0'0"
н10	685174.01	121580.97	19.826	ЮЗ 3°54'16"	183°54'16"
н11	685154.23	121579.62	201.464	ЮВ 86°39'3"	93°20'57"
н12	685142.46	121780.74	12.971	ЮЗ 19°35'40"	199°35'40"
н13	685130.24	121776.39	1.492	СЗ 7°18'56"	352°41'4"
н14	685131.72	121776.2	5.478	СЗ 86°51'39"	273°8'21"
н15	685132.02	121770.73	5.225	СВ 19°41'0"	19°41'0"
н16	685136.94	121772.49	193.61	СЗ 86°39'15"	273°20'45"
н17	685148.24	121579.21	5.36	ЮЗ 4°55'24"	184°55'24"
н18	685142.9	121578.75	6.12	СЗ 86°43'17"	273°16'43"

Взам. инв. №

Подпись и дата

Инв. №

Изм.	Кол.	Лист	Челок	Подп.	Дата

552/09-17-ПМТ-ПЗ

Лист

4

8

Номера точек	Координаты		Расстояние в метрах	Румб	Дирекционный угол: град,мин
	X	Y			
н19	685143.25	121572.64	0.825	СВ 19°5'37"	19°5'37"
н20	685144.03	121572.91	4.571	СВ 3°53'21"	3°53'21"
н21	685148.59	121573.22	469.66	СЗ 86°39'20"	273°20'40"
н22	685175.99	121104.36	3.864	ЮЗ 2°40'12"	182°40'12"
н23	685172.13	121104.18	4.25	ЮВ 90°0'0"	90°0'0"
н24	685172.13	121108.43	1.15	ЮЗ 0°0'0"	180°0'0"
н25	685170.98	121108.43	4.989	СЗ 83°47'12"	276°12'48"
н26	685171.52	121103.47	10.947	СЗ 86°48'20"	273°11'40"
н27	685172.13	121092.54	0	ЮЗ 90°0'0"	270°0'0"
н1	685172.13	121092.54			

:215:ЗУ1(2)

Номера точек	Координаты		Расстояние в метрах	Румб	Дирекционный угол: град,мин
	X	Y			
н1	685142.9	121578.75	0.483	ЮЗ 5°56'49"	185°56'49"
н2	685142.42	121578.7	39.049	ЮЗ 19°16'29"	199°16'29"
н3	685105.56	121565.81	6.287	СЗ 87°21'22"	272°38'38"
н4	685105.85	121559.53	39.631	СВ 19°19'2"	19°19'2"
н5	685143.25	121572.64	6.12	ЮВ 86°43'17"	93°16'43"
н6	685142.9	121578.75	0	ЮЗ 90°0'0"	270°0'0"
н1	685142.9	121578.75			

:ЗУ1(3)

Номера точек	Координаты		Расстояние в метрах	Румб	Дирекционный угол: град,мин
	X	Y			
н1	685105.56	121565.81	101.46	ЮЗ 19°16'47"	199°16'47"
н2	685009.79	121532.31	2.13	ЮВ 90°0'0"	90°0'0"
н3	685009.79	121534.44	11.33	ЮЗ 0°0'0"	180°0'0"
н4	684998.46	121534.44	4.917	ЮЗ 18°15'3"	198°15'3"
н5	684993.79	121532.9	14.46	ЮЗ 90°0'0"	270°0'0"
н6	684993.79	121518.44	16	СЗ 0°0'0"	0°0'0"
н7	685009.79	121518.44	7.41	ЮВ 90°0'0"	90°0'0"
н8	685009.79	121525.85	101.793	СВ 19°19'17"	19°19'17"
н9	685105.85	121559.53	6.287	ЮВ 87°21'22"	92°38'38"

Изн. №	Подпись и дата	Взам. инв. №

Изм.	Кол.	Лист	№ док.	Подп.	Дата

552/09-17-ПМТ-ПЗ

Лист

5

9

Номера точек	Координаты		Расстояние в метрах	Румб	Дирекционный угол: град,мин
	X	Y			
н10	685105.56	121565.81	0	ЮЗ 90°0'0"	270°0'0"
н1	685105.56	121565.81			

:312:ЗУ1

Номера точек	Координаты		Расстояние в метрах	Румб	Дирекционный угол: град,мин
	X	Y			
н1	684998.46	121534.44	4.67	ЮЗ 0°0'0"	180°0'0"
н2	684993.79	121534.44	1.54	ЮЗ 90°0'0"	270°0'0"
н3	684993.79	121532.9	4.917	СВ 18°15'3"	18°15'3"
н1	684998.46	121534.44			

:215:ЗУ1(3)

Номера точек	Координаты		Расстояние в метрах	Румб	Дирекционный угол: град,мин
	X	Y			
н1	685170.98	121108.43	14.85	ЮЗ 0°0'0"	180°0'0"
н2	685156.13	121108.43	16	ЮЗ 90°0'0"	270°0'0"
н3	685156.13	121092.43	16	СВ 0°23'38"	0°23'38"
н4	685172.13	121092.54	10.947	ЮВ 86°48'20"	93°11'40"
н5	685171.52	121103.47	4.989	ЮВ 83°47'12"	96°12'48"
н1	685170.98	121108.43			

:ЗУ1(4)

Номера точек	Координаты		Расстояние в метрах	Румб	Дирекционный угол: град,мин
	X	Y			
н1	685727.54	120494.95	6.61	ЮЗ 0°0'0"	180°0'0"
н2	685720.93	120494.95	16	ЮЗ 90°0'0"	270°0'0"
н3	685720.93	120478.95	10.29	СЗ 0°0'0"	0°0'0"
н4	685731.22	120478.95	5.71	СЗ 0°0'0"	0°0'0"
н5	685736.93	120478.95	16	ЮВ 90°0'0"	90°0'0"
н6	685736.93	120494.95	3.25	ЮЗ 0°0'0"	180°0'0"
н7	685733.68	120494.95	243.028	СВ 81°14'9"	81°14'9"
н8	685770.71	120735.14	6.057	ЮВ 9°7'13"	170°52'47"
н9	685764.73	120736.1	244.001	ЮЗ 81°13'59"	261°13'59"
н1	685727.54	120494.95			

Каталог координат поворотных точек красных линий

Система координат: СК кадастрового округа, зона 4

Номера точек	Координаты		Расстояние в метрах	Румб	Дирекционный угол: град,мин
	X	Y			
Красная линия 1					
н1	684780.8	121648.4	16	ЮВ 90°0'0"	90°0'0"

Взам. инв. №

Подпись и дата

Инв. №

Изм. Кол. Листов Подп. Дата

552/09-17-ПМТ-ПЗ

Лист

6

Номера точек	Координаты		Расстояние в метрах	Румб	Дирекционный угол: град,мин
	X	Y			
н2	684780.8	121664.4	16	СЗ 0°0'0"	0°0'0"
н3	684796.8	121664.4	1.95	ЮЗ 90°0'0"	270°0'0"
н4	684796.8	121662.45	159.712	СВ 17°59'41"	17°59'41"
н5	684948.7	121711.79	205.662	СВ 19°35'18"	19°35'18"
н6	685142.46	121780.74	201.464	СЗ 86°39'3"	273°20'57"
н7	685154.23	121579.62	19.826	СВ 3°54'16"	3°54'16"
н8	685174.01	121580.97	5.63	ЮВ 90°0'0"	90°0'0"
н9	685174.01	121586.6	16	СЗ 0°0'0"	0°0'0"
н10	685190.01	121586.6	16	ЮЗ 90°0'0"	270°0'0"
н11	685190.01	121570.6	16	ЮЗ 0°0'0"	180°0'0"
н12	685174.01	121570.6	4.35	ЮВ 90°0'0"	90°0'0"
н13	685174.01	121574.95	19.475	ЮЗ 3°53'11"	183°53'11"
н14	685154.58	121573.63	475.831	СЗ 86°39'15"	273°20'45"
н15	685182.35	121098.61	10.227	ЮЗ 2°4'24"	182°4'24"
н16	685172.13	121098.24	5.82	ЮЗ 90°0'0"	270°0'0"
н17	685172.13	121092.42	16	ЮЗ 0°0'0"	180°0'0"
н18	685156.13	121092.42	16	ЮВ 90°0'0"	90°0'0"
н19	685156.13	121108.42	16	СЗ 0°0'0"	0°0'0"
н20	685172.13	121108.42	4.24	ЮЗ 90°0'0"	270°0'0"
н21	685172.13	121104.18	3.864	СВ 2°40'12"	2°40'12"
н22	685175.99	121104.36	469.66	ЮВ 86°39'20"	93°20'40"
н23	685148.59	121573.22	4.571	ЮЗ 3°53'21"	183°53'21"
н24	685144.03	121572.91	142.25	ЮЗ 19°19'8"	199°19'8"
н25	685009.79	121525.85	7.41	ЮЗ 90°0'0"	270°0'0"
н26	685009.79	121518.44	16	ЮЗ 0°0'0"	180°0'0"
н27	684993.79	121518.44	16	ЮВ 90°0'0"	90°0'0"
н28	684993.79	121534.44	16	СЗ 0°0'0"	0°0'0"
н29	685009.79	121534.44	2.13	ЮЗ 90°0'0"	270°0'0"
н30	685009.79	121532.31	140.509	СВ 19°16'42"	19°16'42"
н31	685142.42	121578.7	5.842	СВ 5°0'29"	5°0'29"
н32	685148.24	121579.21	193.61	ЮВ 86°39'15"	93°20'45"
н33	685136.94	121772.49	197.823	ЮЗ 19°36'33"	199°36'33"
н34	684950.59	121706.1	161.782	ЮЗ 18°5'4"	198°5'4"
н35	684796.8	121655.88	7.48	ЮЗ 90°0'0"	270°0'0"
н36	684796.8	121648.4	16	ЮЗ 0°0'0"	180°0'0"
н1	684780.8	121648.4			
Красная линия 2					
н37	685727.54	120494.96	6.61	ЮЗ 0°0'0"	180°0'0"
н38	685720.93	120494.96	16	ЮЗ 90°0'0"	270°0'0"
н39	685720.93	120478.96	10.29	СЗ 0°0'0"	0°0'0"
н40	685731.22	120478.96	5.71	СЗ 0°0'0"	0°0'0"
н41	685736.93	120478.96	16	ЮВ 90°0'0"	90°0'0"
н42	685736.93	120494.96	3.25	ЮЗ 0°0'0"	180°0'0"
н43	685733.68	120494.96	243.019	СВ 81°13'59"	81°13'59"

Взам. инв. №

Подпись и дата

Инв. №

Изм.	Кол.	Лист	№ док.	Подп.	Дата

552/09-17-ПМТ-ПЗ

Лист

7

Номера точек	Координаты		Расстояние в метрах	Румб	Дирекционный угол: град,мин
	X	Y			
н44	685770.72	120735.14	6.066	ЮВ 9°6'19"	170°53'41"
н45	685764.73	120736.1	243.991	ЮЗ 81°13'57"	261°13'57"
н37	685727.54	120494.96			

Каталог координат планируемой к установлению охранной зоны

Система координат: СК кадастрового округа, зона 4

Номера точек	Координаты		Расстояние в метрах	Румб	Дирекционный угол: град,мин
	X	Y			
Охранная зона 1					
н1	684778.8	121646.4	20	ЮВ 90°0'0"	90°0'0"
н2	684778.8	121666.4	20	СЗ 0°0'0"	0°0'0"
н3	684798.8	121666.4	1.2	ЮЗ 90°0'0"	270°0'0"
н4	684798.8	121665.2	156.926	СВ 17°59'42"	17°59'42"
н5	684948.05	121713.68	208.303	СВ 19°35'12"	19°35'12"
н6	685144.3	121783.51	202.105	СЗ 86°39'10"	273°20'50"
н7	685156.1	121581.75	15.947	СВ 3°55'9"	3°55'9"
н8	685172.01	121582.84	5.76	ЮВ 90°0'0"	90°0'0"
н9	685172.01	121588.6	20	СЗ 0°0'0"	0°0'0"
н10	685192.01	121588.6	20	ЮЗ 90°0'0"	270°0'0"
н11	685192.01	121568.6	20	ЮЗ 0°0'0"	180°0'0"
н12	685172.01	121568.6	4.21	ЮВ 90°0'0"	90°0'0"
н13	685172.01	121572.81	15.355	ЮЗ 3°53'1"	183°53'1"
н14	685156.69	121571.77	475.901	СЗ 86°39'17"	273°20'43"
н15	685184.46	121096.68	10.337	ЮЗ 2°3'5"	182°3'5"
н16	685174.13	121096.31	5.89	ЮЗ 90°0'0"	270°0'0"
н17	685174.13	121090.42	20	ЮЗ 0°0'0"	180°0'0"
н18	685154.13	121090.42	20	ЮВ 90°0'0"	90°0'0"
н19	685154.13	121110.42	19.5	СЗ 0°0'0"	0°0'0"
н20	685173.63	121110.42	461.456	ЮВ 86°39'20"	93°20'40"
н21	685146.71	121571.09	2.286	ЮЗ 4°0'51"	184°0'51"
н22	685144.43	121570.93	140.555	ЮЗ 19°19'9"	199°19'9"
н23	685011.79	121524.43	7.99	ЮЗ 90°0'0"	270°0'0"
н24	685011.79	121516.44	20	ЮЗ 0°0'0"	180°0'0"
н25	684991.79	121516.44	20	ЮВ 90°0'0"	90°0'0"
н26	684991.79	121536.44	20	СЗ 0°0'0"	0°0'0"
н27	685011.79	121536.44	1.32	ЮЗ 90°0'0"	270°0'0"
н28	685011.79	121535.12	137.951	СВ 19°17'5"	19°17'5"
н29	685142	121580.68	4.145	СВ 4°50'38"	4°50'38"

Взам. инв. №

Подпись и дата

Инв. №

552/09-17-ПМТ-ПЗ

Лист

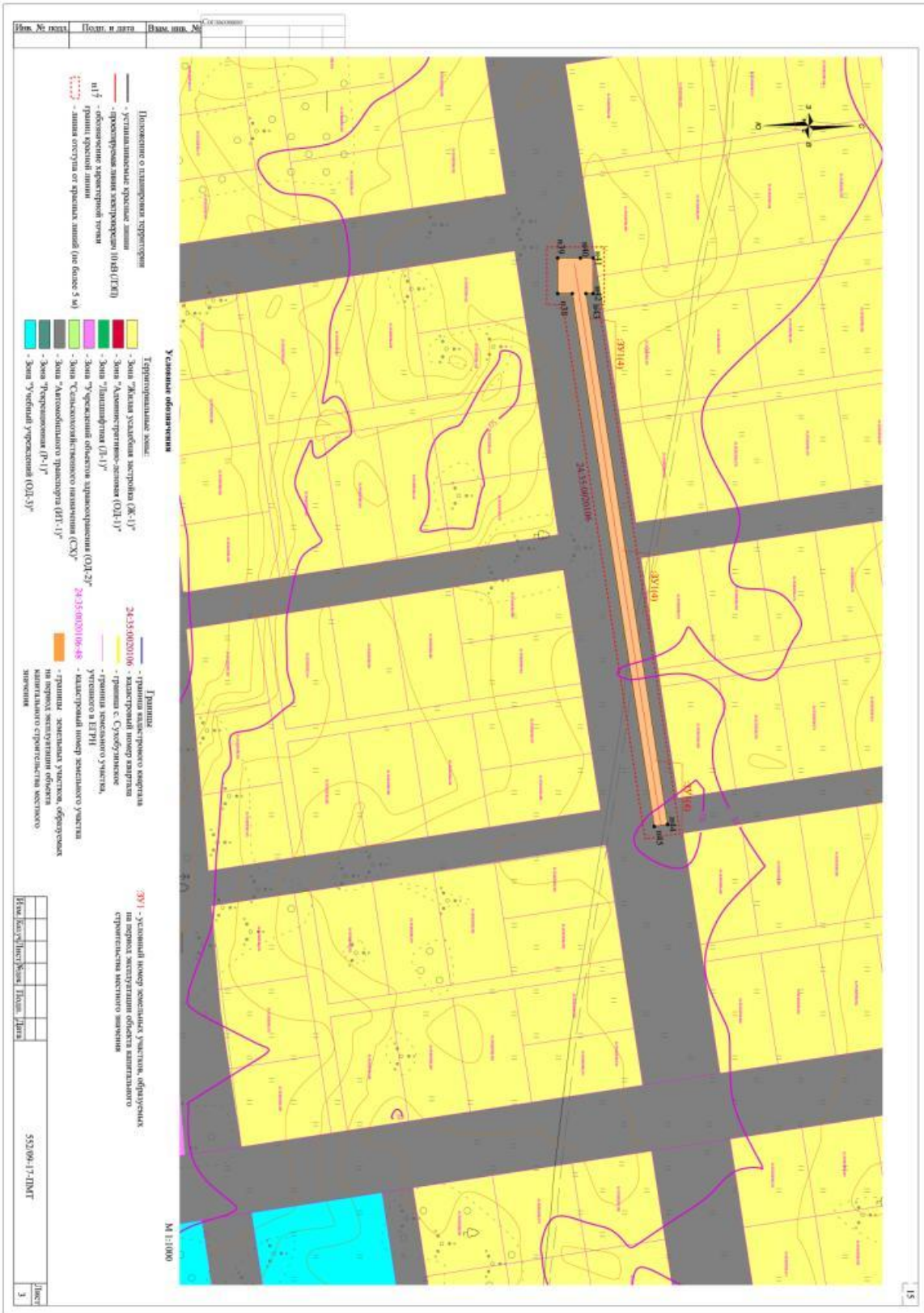
8

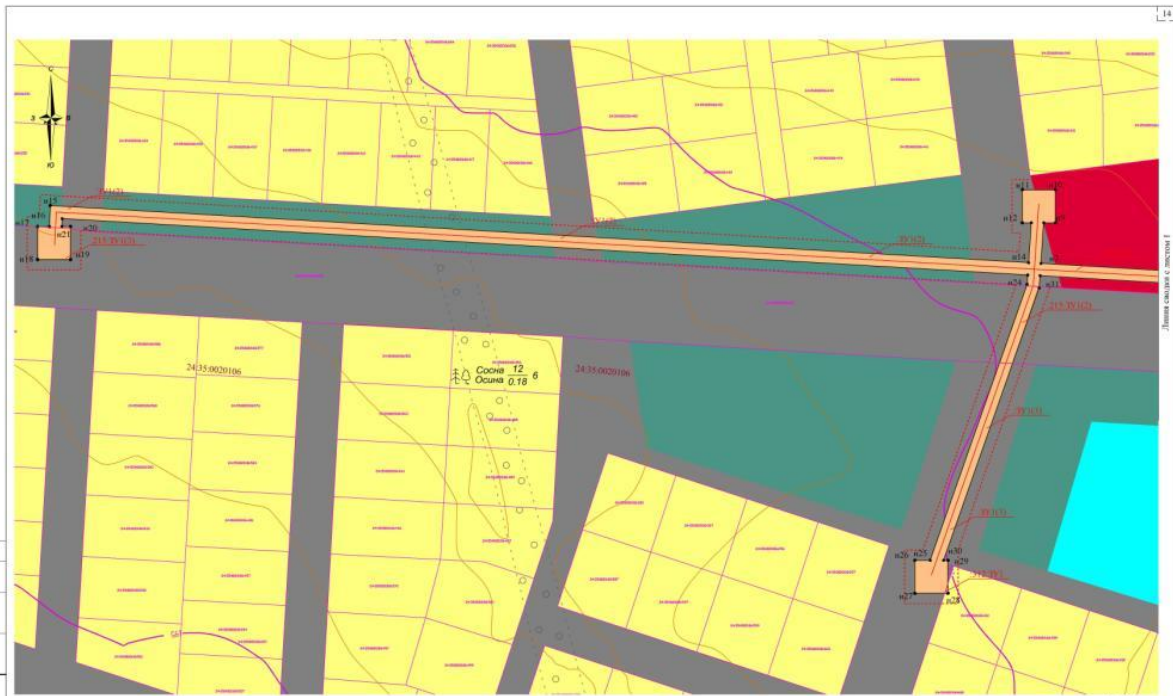
Изм. Кол. Лист № док. Подп. Дата

12

Номера точек	Координаты		Расстояние в метрах	Румб	Дирекционный угол: град,мин
	X	Y			
н30	685146.13	121581.03	189.002	ЮВ 86°39'16"	93°20'44"
н31	685135.1	121769.71	195.182	ЮЗ 19°36'40"	199°36'40"
н32	684951.24	121704.2	160.359	ЮЗ 18°4'53"	198°4'53"
н33	684798.8	121654.43	8.03	ЮЗ 90°0'0"	270°0'0"
н34	684798.8	121646.4	20	ЮЗ 0°0'0"	180°0'0"
н1	684778.8	121646.4			
Охранная зона 2					
н35	685725.83	120496.96	6.9	ЮЗ 0°0'0"	180°0'0"
н36	685718.93	120496.96	20	ЮЗ 90°0'0"	270°0'0"
н37	685718.93	120476.96	12.29	СЗ 0°0'0"	0°0'0"
н38	685731.22	120476.96	7.71	СЗ 0°0'0"	0°0'0"
н39	685738.93	120476.96	20	ЮВ 90°0'0"	90°0'0"
н40	685738.93	120496.96	2.91	ЮЗ 0°0'0"	180°0'0"
н41	685736.02	120496.96	242.673	СВ 81°14'14"	81°14'14"
н42	685772.99	120736.8	10.056	ЮВ 9°5'49"	170°54'11"
н43	685763.06	120738.39	244.284	ЮЗ 81°14'1"	261°14'1"
н35	685725.83	120496.96			

Инв. №	Подпись и дата	Взам. инв. №						Лист
			552/09-17-ПМТ-ПЗ					9
Изм.	Код.	Лист	Челов.	Подп.	Дата			





Условные обозначения

Положение в планировке территории:

- установка красных линий
- красная линия электросети (0,4/0,38)
- обозначение характерной точки границ красной линии
- линия отступа от красных линий (не более 5 м)

Территориальные зоны:

- Жилая усадебная застройка (Ж-1)
- Административно-деловая (ОД-1)
- Ландшафтная (Л-1)
- Учредительный объект здравоохранения (ОД-2)
- Сельскохозяйственного назначения (СХ)
- Автомобильного транспорта (ИТ-1)
- Рекреационная (Р-1)
- Учебный учрежденый (ОД-3)

Границы:

- граница кадастрового квартала
- кадастровый номер квартала
- граница с Сулейманское
- граница земельного участка, учтенного в ЕГРН
- кадастровый номер земельного участка
- границы земельных участков, образуемых на период эксплуатации объекта капитального строительства местного значения

СХУ1 - условный номер земельных участков, образуемых на период эксплуатации объекта капитального строительства местного значения

Схема расположения листов

Итого	Листы	Листы	Листы	Листы	Листы

552:09-17-ИМТ

Лист 2



Условные обозначения

Положение в планировке территории:

- установка красных линий
- красная линия электросети (0,4/0,38)
- линия отступа от красных линий (не более 5 м)
- обозначение характерной точки границ красной линии

Территориальные зоны:

- Жилая усадебная застройка (Ж-1)
- Административно-деловая (ОД-1)
- Ландшафтная (Л-1)
- Учредительный объект здравоохранения (ОД-2)
- Сельскохозяйственного назначения (СХ)
- Автомобильного транспорта (ИТ-1)
- Рекреационная (Р-1)
- Учебный учрежденый (ОД-3)

Границы:

- граница кадастрового квартала
- кадастровый номер квартала
- граница с Сулейманское
- граница земельного участка, учтенного в ЕГРН
- кадастровый номер земельного участка
- границы земельных участков, образуемых на период эксплуатации объекта капитального строительства местного значения

СХУ1 - условный номер земельных участков, образуемых на период эксплуатации объекта капитального строительства местного значения

Схема расположения листов

Итого	Листы	Листы	Листы	Листы	Листы

552:09-17-ИМТ

М.П. 1:1000

Итого	Листы	Листы	Листы	Листы	Листы

Проект инженерной территории
М.П. 1:1000
Чертеж инженерной территории
(с Сулейманское и/или "Курорт")

Приложение А

**ТЕХНИЧЕСКОЕ ЗАДАНИЕ**

О подготовке проекта планировки и проекта межевания территории, предусматривающего размещение линейного объекта в с.Сухобузимское микрорайон «Культурка»

1. Основание для разработки	Постановление администрации Сухобузимского района от 29.09.2017 г. № 675-п «О подготовке проекта планировки и проекта межевания территории, предусматривающего размещение линейного объекта в с.Сухобузимское микрорайон «Культурка»
2. Заказчик	Отдел по вопросам в сфере жилищно-коммунального хозяйства, строительства, транспорта администрации Сухобузимского района
3.Источник финансирования работ	Местный бюджет
4. Цели проекта	Обеспечение устойчивого развития территорий с.Сухобузимское микрорайон «Культурка», выделения элементов планировочной структуры, установления границ земельных участков, предназначенных для строительства и размещения линейного объекта.
5. Нормативная правовая и методическая база	- Градостроительный кодекс Российской Федерации, статьи 42,43, 45,46. - Земельный кодекс Российской Федерации. - Постановление правительства Российской Федерации № 564 от 12.05.2017 г. - СНиП 2.07.01-89*(01) «Градостроительство. Планировка и застройка городских и сельских поселений» (в части, не противоречащей Градостроительному кодексу РФ). - СП 30-102-99 «Планировка и застройка территорий малоэтажного жилищного строительства». -Местные нормативы градостроительного проектирования Сухобузимского сельсовета
6. Базовая градостроительная документация	Схема территориального планирования Сухобузимского района Генеральный план с.Сухобузимское Сухобузимского сельсовета Правила землепользования и застройки с.Сухобузимское Сухобузимского сельсовета
7. Территория проектирования	Красноярский край Сухобузимский район, с.Сухобузимское, микрорайон «Культурка»

2

	ул.Молодежная, ул.Восточная, ул.50 лет Победы, ул.Дружбы, ул.Дачная, ул.Ленина.
8. Вид планируемого к размещению объекта и описание проектируемой территории	<p>«Строительство ЛЭП микрорайон «Культурка»,с.Сухобузимское»</p> <p>Ориентировочная протяженность объекта – 4028 м. (протяженность будет уточнена по результатам разработки документации по планировке территории);</p> <p>Ориентировочная площадь объекта – 32224 кв.м. (площадь будет уточнена по результатам разработки документации по планировке территории)</p>
9 Требования к составу проекта	<p>Отчеты по инженерным изысканиям (геологические, геодезические)</p> <p>Материалы основной части проекта планировки территории;</p> <p>Материалы по обоснованию проекта планировки территории;</p> <p>Проект межевания</p>
10. Состав и содержание проекта	<p>Проект планировки территории должен состоять из основной части, которая подлежит утверждению, и материалов по ее обоснованию.</p> <p>1. Основная часть проекта планировки территории состоит из графической части и положения о размещении линейных объектов.</p> <p>1.1 «Проект планировки территории. Графическая часть» включает в себя:</p> <p>а) чертеж красных линий;</p> <p>б) чертеж границ зон планируемого размещения линейных объектов;</p> <p>в) чертеж границ зон планируемого размещения линейных объектов, подлежащих переносу (переустройству) из зон планируемого размещения линейных объектов</p> <p>Объединение нескольких чертежей в один допускается при условии обеспечения читаемости линий и условных обозначений графических материалов.</p> <p>1.2 «Положение о размещении линейных объектов» должен содержать следующую информацию:</p> <p>а) наименование, основные характеристики (категория, протяженность, проектная мощность, пропускная способность, грузонапряженность, интенсивность движения) и назначение планируемых для размещения линейных объектов;</p> <p>б) перечень субъектов Российской Федерации, перечень муниципальных районов, городских округов в составе субъектов Российской Федерации, перечень</p>

3

	<p>поселений, населенных пунктов, внутригородских территорий городов федерального значения, на территориях которых устанавливаются зоны планируемого размещения линейных объектов;</p> <p>в) перечень координат характерных точек границ зон планируемого размещения линейных объектов;</p> <p>г) перечень координат характерных точек границ зон планируемого размещения линейных объектов, подлежащих переносу (переустройству) из зон планируемого размещения линейных объектов;</p> <p>д) предельные параметры разрешенного строительства, реконструкции объектов капитального строительства, входящих в состав линейных объектов в границах зон их планируемого размещения:</p> <ul style="list-style-type: none">-предельное количество этажей и (или) предельная высота объектов капитального строительства, входящих в состав линейных объектов, в границах каждой зоны планируемого размещения таких объектов;-максимальный процент застройки каждой зоны планируемого размещения объектов капитального строительства, входящих в состав линейных объектов, определяемый как отношение площади зоны планируемого размещения объекта капитального строительства, входящего в состав линейного объекта, которая может быть застроена, ко всей площади этой зоны;-минимальные отступы от границ земельных участков в целях определения мест допустимого размещения объектов капитального строительства, которые входят в состав линейных объектов и за пределами которых запрещено строительство таких объектов, в границах каждой зоны планируемого размещения объектов капитального строительства, входящих в состав линейных объектов;-требования к архитектурным решениям объектов капитального строительства, входящих в состав линейных объектов, в границах каждой зоны планируемого размещения таких объектов, расположенной в границах территории исторического поселения федерального или регионального значения, с указанием: требований к цветовому решению внешнего облика таких объектов; требований к строительным материалам, определяющим внешний облик таких объектов; требо-
--	--

4

ваний к объемно-пространственным, архитектурно-стилистическим и иным характеристикам таких объектов, влияющим на их внешний облик и (или) на композицию, а также на силуэт застройки исторического поселения;

е) информация о необходимости осуществления мероприятий по защите сохраняемых объектов капитального строительства (здание, строение, сооружение, объекты, строительство которых не завершено), существующих и строящихся на момент подготовки проекта планировки территории, а также объектов капитального строительства, планируемых к строительству в соответствии с ранее утвержденной документацией по планировке территории, от возможного негативного воздействия в связи с размещением линейных объектов;

ж) информация о необходимости осуществления мероприятий по сохранению объектов культурного наследия от возможного негативного воздействия в связи с размещением линейных объектов;

з) информация о необходимости осуществления мероприятий по охране окружающей среды;

и) информация о необходимости осуществления мероприятий по защите территории от чрезвычайных ситуаций природного и техногенного характера, в том числе по обеспечению пожарной безопасности и гражданской обороне.

2. Материалы по обоснования проекта планировки территории должны включать в себя материалы в графической форме и пояснительную записку.

2.1 "Материалы по обоснованию проекта планировки территории. Графическая часть" содержит следующие схемы:

- схему расположения элемента планировочной структуры;
- схему использования территории в период подготовки проекта планировки территории;
- схему организации улично-дорожной сети, которая может включать схему размещения (парковочных мест), и схему движения транспорта на соответствующей территории;
- схему границ территорий объектов культурного наследия;
- схему границ зон с особыми условиями использова-

ния территорий;

– схему вертикальной планировки и инженерной подготовки территории;

– иные материалы в графической форме для обоснования положений о планировке территории.

2.2 "Материалы по обоснованию проекта планировки территории. Пояснительная записка" содержит:

а) описание природно-климатических условий территории, в отношении которой разрабатывается проект планировки территории;

б) обоснование определения границ зон планируемого размещения линейных объектов;

в) обоснование определения границ зон планируемого размещения линейных объектов, подлежащих переносу (переустройству) из зон планируемого размещения линейных объектов;

г) обоснование определения предельных параметров застройки территории в границах зон планируемого размещения объектов капитального строительства, входящих в состав линейных объектов;

д) ведомость пересечений границ зон планируемого размещения линейного объекта (объектов) с сохраняемыми объектами капитального строительства (здание, строение, сооружение, объект, строительство которого не завершено), существующими и строящимися на момент подготовки проекта планировки территории;

е) ведомость пересечений границ зон планируемого размещения линейного объекта (объектов) с объектами капитального строительства, строительство которых запланировано в соответствии с ранее утвержденной документацией по планировке территории;

ж) ведомость пересечений границ зон планируемого размещения линейного объекта (объектов) с водными объектами (в том числе с водотоками, водоемами, болотами и т.д.).

3. Состав и содержание проектов планировки территории, предусматривающих размещение одного или нескольких линейных объектов, устанавливаются Правительством Российской Федерации.

II Проект межевания территории включает в себя чертежи межевания территории, на которых отображают-

	<p>ся:</p> <ul style="list-style-type: none"> – красные линии, утвержденные в составе проекта планировки территории; – линии отступа от красных линий в целях определения места допустимого размещения зданий, строений, сооружений; – границы образуемых и изменяемых земельных участков на кадастровом плане территории, условные номера образуемых земельных участков; – границы территорий объектов культурного наследия; – границы зон с особыми условиями использования территорий; – границы зон действия публичных сервитутов. <p>В проекте межевания территории также должны быть указаны:</p> <ul style="list-style-type: none"> – площадь образуемых и изменяемых земельных участков, и их частей; – образуемые земельные участка, которые после образования будут относиться к территориям общего пользования или имуществу общего пользования; – вид разрешенного использования образуемых земельных участков в соответствии с проектом планировки территории в случаях, предусмотренных Градостроительным кодексом Российской Федерации (далее - Кодекс). <p>В графических материалах документации по планировке территории также необходимо указать границы и (или) фрагменты границ субъектов Российской Федерации, муниципальных образований, населенных пунктов на территориях которых предполагается размещение объекта.</p> <p>5. Подготовка проектов межевания территории осуществляется с учетом материалов и результатов инженерных изысканий</p>
<p>11. Основные требования к форме представляемых материалов и их количеству</p>	<p>Основные требования к форме представляемых материалов.</p> <p>Графические материалы основной (утверждаемой) части документации по планировке территории предусматривающей размещение линейного объекта, выполняются в масштабе 1:1000.</p> <p>Графические материалы по обоснованию документации по планировке территории выполняются в масштабе от 1:1000 до 1:25000 (с учетом наглядности сведений).</p> <p>Текстовые материалы на бумажных носителях предоставляются в брошюрованном виде на листах формата А4.</p> <p>Графические материалы на бумажных носителях пре-</p>

	<p>доставляются в формате кратном от А2 до нестандартного формата листа.</p> <p>Электронные версии текстовых и графических материалов документации предоставляются на DVD или CD дисках.</p> <p>Текстовые материалы должны быть представлены в текстовом формате PDF.</p> <p>Графические материалы проекта должны быть представлены в векторном виде в формате ГИС AutoCAD (.dwg) и MapInfo, а также в формате PDF.</p> <p>Информация об описании местоположения границ территорий, в отношении которой разработан проект межевания, а также описания местоположения границ земельных участков, подлежащих образованию в соответствии с проектом межевания территории, предоставляется в формате mid/mif.</p> <p>Основные требования к количеству представляемых материалов:</p> <p>На утверждение в администрацию администрации Сухобузимского района Красноярского края передаются: текстовые и графические материалы документации по планировке территории на бумажном носителе в 3-х экз. в сброшюрованном, сшитом виде.</p> <p>Информация об описании местоположения границ территорий, в отношении которой разработан проект межевания, а также описания местоположения границ земельных участков, подлежащих образованию в соответствии с проектом межевания территории, с целью внесения в ЕГРН, предоставляется в электронном виде в формате mid/mif – 1 экз.</p> <p>На электронном носителе предоставляются материалы в количестве 5 экз. (количество экземпляров электронной версии ДПТ, указано с учетом достаточности для:</p> <p>1) оставления электронной версии в архиве администрации Сухобузимского района Красноярского края; Направления главе поселения, главе городского округа, применительно к территориям которых осуществлялась подготовка такой документации в порядке части 15 статьи 45 Кодекса; в орган местного самоуправления городского округа, орган местного самоуправления муниципального района для размещения в ИСОГД в порядке части 2 статьи 57 Кодекса</p>
12. Сроки и этапы разработки	Срок разработки проекта в соответствии с договором

Периодическое печатное издание утверждено 19.04.2016**РЕЗОЛЮЦИЯ****Публичных слушаний по вопросу**

Утверждения проекта Правил землепользования и застройки Подсопочного сельсовета Сухобузимского района Красноярского края

06.03.2018 год

д. Карымская

Рассмотрев вопрос по утверждению проекта Правил землепользования и застройки Подсопочного сельсовета Сухобузимского района Красноярского края, участники публичных слушаний РЕКОМЕНДУЮТ:

Сухобузимскому районному Совету депутатов утвердить Правила землепользования и застройки Подсопочного сельсовета Сухобузимского района Красноярского края

Председательствующий
публичных слушаний

А. В. Гильдерман

Секретарь слушаний

О. Н. Яковлева

РЕЗОЛЮЦИЯ**Публичных слушаний по вопросу**

Утверждения проекта Правил землепользования и застройки Подсопочного сельсовета Сухобузимского района Красноярского края

06.03.2018 год

с. Подсопки

Рассмотрев вопрос по утверждению проекта Правил землепользования и застройки Подсопочного сельсовета Сухобузимского района Красноярского края, участники публичных слушаний РЕКОМЕНДУЮТ:

Сухобузимскому районному Совету депутатов утвердить Правила землепользования и застройки Подсопочного сельсовета Сухобузимского района Красноярского края

Председательствующий
публичных слушаний

А. В. Гильдерман

Секретарь слушаний

О. Н. Яковлева

РЕЗОЛЮЦИЯ**Публичных слушаний по вопросу**

Утверждения проекта Правил землепользования и застройки Подсопочного сельсовета Сухобузимского района Красноярского края

06.03.2018 год

д. Татарская

Рассмотрев вопрос по утверждению проекта Правил землепользования и застройки Подсопочного сельсовета Сухобузимского района Красноярского края, участники публичных слушаний РЕКОМЕНДУЮТ:

Сухобузимскому районному Совету депутатов утвердить Правила землепользования и застройки Подсопочного сельсовета Сухобузимского района Красноярского края

Председательствующий
публичных слушаний

А. В. Гильдерман

Секретарь слушаний

О. Н. Яковлева

Периодическое печатное издание утверждено 19.04.2016
КРАСНОЯРСКОГО КРАЯ

ПОСТАНОВЛЕНИЕ

31.01.2018

с. Сухобузимское

№ 36-п

О внесении изменения в постановление администрации Сухобузимского района от 11.03.2016 № 56-п «О создании районной комиссии по предупреждению и ликвидации чрезвычайных ситуаций и обеспечению пожарной безопасности»

В соответствии с постановлением Правительства Красноярского края от 02.12.2008 года № 209-п «О создании краевой комиссии по предупреждению и ликвидации чрезвычайных ситуаций и обеспечению пожарной безопасности» и кадровыми изменениями в организациях Сухобузимского района ПОСТАНОВЛЯЮ:

1. Внести изменение в постановление администрации Сухобузимского района от 11.03.2016 № 56-п «О создании районной комиссии по предупреждению и ликвидации чрезвычайных ситуаций и обеспечению пожарной безопасности», изложив приложение № 1 в новой редакции согласно приложению к настоящему постановлению.
2. Считать утратившим силу постановление администрации Сухобузимского района от 01.02.2017 № 51-п «О внесении изменения в постановление администрации Сухобузимского района от 11.03.2016 № 56-п «О создании районной комиссии по предупреждению и ликвидации чрезвычайных ситуаций и обеспечению пожарной безопасности».
3. Контроль за выполнением постановления оставляю за собой.
- 4 Настоящее постановление вступает в силу в день, следующий за днем его официального опубликования.

Глава района

А.В. Алпацкий

Приложение
к постановлению администрации Сухобузимского района
от 31.01.2018 № 36-п

СОСТАВ

районной комиссии по предупреждению и ликвидации чрезвычайных ситуаций и обеспечению пожарной безопасности

Шпирук Юрий Дмитриевич	Первый заместитель главы Сухобузимского района по взаимодействию с территориями, председатель комиссии
Гильдерман Александр Викторович	Заместитель главы Сухобузимского района по обеспечению жизнедеятельности района, первый заместитель председателя комиссии
Шульбереков Николай Владимирович	ВрИю начальника ПСЧ-63 ФГКУ «29 отряд ФПС по Красноярскому краю», заместитель председателя комиссии
Бляхирева Елена Анатольевна	Специалист 1 категории по ГО, ЧС, ПБ и МП администрации Сухобузимского района, секретарь комиссии
члены комиссии:	
Ахмадеева Надежда Александровна	Заместитель главы Сухобузимского района по социальным вопросам
Влиско Михаил Викторович	ВрИЮ заместителя главы Сухобузимского района по сельскому хозяйству, начальника отдела по сельскому хозяйству администрации Сухобузимского района
Сошина Татьяна Александровна	Заместитель главы Сухобузимского района по финансово-экономическим вопросам - руководитель финансового управления Сухобузимского района
Секацкий Сергей Владимирович	Начальник ЕДДС Сухобузимского района
Корнилова Людмила Анатольевна	Главный специалист по ГО, ЧС, ПБ и МП администрации Сухобузимского района
Сизых Любовь Викторовна	Специалист 1 категории по муниципальному контролю, охране труда и экологии администрации Сухобузимского района
Носова Светлана Борисовна	Руководитель управления социальной защиты населения администрации района
Белоусова Юлия Борисовна	Главный врач КГБУЗ «Сухобузимская районная больница» (по согласованию)
Парфиненок Максим Олегович	Начальник отдела полиции МО МВД России «Емельяновский» (по согласованию)
Сапегин Светослав Иванович	Военный комиссар Сухобузимского района (по согласованию)
Красноок Сергей Борисович	Начальник Сухобузимского участка по эксплуатации ВКХ, котельных установок и ТС Центрального филиала АО «КрасЭКО» (по согласованию)
Тихтенко Сергей Анатольевич	Начальник отдела по вопросам в сфере ЖКХ, строительства, транспорта администрации Сухобузимского района
Хербер Валерий Робертович	Начальник ООО «Сухобузимская ДПМК» (по согласованию)
Казанцев Сергей Витальевич	Начальник Сухобузимского участка ГПКК «Большемуртинское ДРСУ» (по согласованию)
Руденцов Сергей Евгеньевич	Руководитель КГБУ «Сухобузимское лесничество» (по согласованию)
Корнилов Сергей Нисонович	Начальник Сухобузимского РЭС (по согласованию)
Назаров Сергей Юрьевич	Начальник центра технической эксплуатации ПАО Ростелеком Сухобузимского района (по согласованию)
Майер Ирина Владимировна	Глава Сухобузимского сельсовета
Горбунов Владимир Иванович	И.о. начальника КГКУ «Сухобузимский отдел ветеринарии» (по

АДМИНИСТРАЦИЯ СУХОБУЗИМСКОГО РАЙОНА
КРАСНОЯРСКОГО КРАЯ

ПОСТАНОВЛЕНИЕ

06.02.2018

с. Сухобузимское

№ 58-п

О внесении изменения в постановление администрации Сухобузимского района от 12.12.2013 № 1055-п «Об утверждении Примерного положения об оплате труда работников органов местного самоуправления Сухобузимского района по должностям, не отнесенным к муниципальным должностям и должностям муниципальной службы»

В соответствии со статьей 144 Трудового кодекса Российской Федерации, статьей 86 Бюджетного кодекса Российской Федерации, ПОСТАНОВЛЯЮ:

1. Внести в постановление администрации Сухобузимского района от 12.12.2013 № 1055-п «Об утверждении Примерного положения об оплате труда работников органов местного самоуправления Сухобузимского района по должностям, не отнесенным к муниципальным должностям и должностям муниципальной службы» (далее – Постановление) следующие изменения:

1.1. Пункт 3.4. Примерного положения об оплате труда работников органов местного самоуправления Сухобузимского района по должностям, не отнесенным к муниципальным должностям и должностям муниципальной службы после слов «доплату за расширение зон обслуживания» дополнить словами « - до 100 % к должностному окладу».

1.2. В подпункте в) пункта 4.3. Примерного положения об оплате труда работников органов местного самоуправления Сухобузимского района по должностям, не отнесенным к муниципальным должностям и должностям муниципальной службы слова «до 30 %» заменить словами «до 50%».

2. Контроль за исполнением настоящего постановления возложить на заместителя главы района по финансово-экономическим вопросам Сошину Т.А.

3. Настоящее постановление вступает в силу в день, следующий за днем его официального опубликования, и применяется к правоотношениям, возникшим с 01.02.2018.

Глава района

А.В. Алпацкий

АДМИНИСТРАЦИЯ СУХОБУЗИМСКОГО РАЙОНА
КРАСНОЯРСКОГО КРАЯ

ПОСТАНОВЛЕНИЕ

07.02.2018

с. Сухобузимское

№ 59-п

О внесении изменений в Постановление администрации Сухобузимского района от 22.01.2016 № 08-п «О создании межведомственной комиссии по профилактике правонарушений на территории Сухобузимского района»

В целях снижения уровня преступности, воссоздания системы социальной профилактики правонарушений, направленной, прежде всего, на активную борьбу с пьянством, алкоголизмом, наркоманией, преступностью, безнадзорностью несовершеннолетних, реабилитацией лиц, освободившихся из мест лишения свободы, учитывая ст. 22 Устава Сухобузимского района, ПОСТАНОВЛЯЮ:

1. Внести в Постановление администрации Сухобузимского района от 22.01.2016 № 08-п «О создании межведомственной комиссии по профилактике правонарушений на территории Сухобузимского района» следующие изменения:

1.1. Приложение № 1 к постановлению изложить в редакции согласно приложению к настоящему постановлению.

2. Контроль над выполнением настоящего постановления возложить на первого заместителя главы района по взаимодействию с территориями.

3. Постановление вступает в силу со дня его подписания.

Глава района

А.В. Алпацкий

СОСТАВ

межведомственной комиссии по профилактике правонарушений на территории Сухобузимского района

Алпацкий Александр Викторович – глава района, председатель комиссии
Шпирук Юрий Дмитриевич – первый заместитель главы района по взаимодействию с территориями, заместитель председателя комиссии.
Данилова Мария Васильевна – специалист по правовым вопросам, секретарь комиссии

ЧЛЕНЫ КОМИССИИ

1. Ахмадеева Надежда Александровна – заместитель главы района по социальным вопросам
2. Носова Светлана Борисовна – начальник УСЗН по Сухобузимскому району
3. Парфиненко Максим Олегович – начальник отдела полиции
4. Шабурова Юлия Викторовна – ведущий специалист по делам молодежи
5. Кучерявый Василий Павлович – директор КБГУ «ЦЗН Сухобузимского района»
6. Демидок Алексей Степанович – заместитель главы района по туризму, культуре, спорту и молодежной политике; начальник Отдела культуры администрации Сухобузимского района
7. Белоусова Юлия Борисовна – главный врач КГБУЗ «Сухобузимская РБ»
8. Хромых Ольга Дмитриевна – начальник Сухобузимского филиала Службы исполнения наказаний
9. Васильева Татьяна Николаевна – Директор МБУ «Молодежный центр имени В.И. Сурикова»;
10. Некрасова Ольга Николаевна – Директор МБУ «Сухобузимский районный краеведческий музей»
11. Тарасова Наталья Владимировна – ведущий специалист – ответственный секретарь по делам несовершеннолетних и защите их прав»
12. Редько Олег Иванович – заместитель руководителя ОВО по Большемуртинскому району, филиала ФГКУ «Управления вневедомственной охраны войск национальной гвардии Российской Федерации по Красноярскому краю»

АДМИНИСТРАЦИЯ СУХОБУЗИМСКОГО РАЙОНА
КРАСНОЯРСКОГО КРАЯ

ПОСТАНОВЛЕНИЕ

21.02.2018

с. Сухобузимское

№ 98-п

О внесении изменений в Постановление администрации Сухобузимского района от 27.11.2015 № 534-п «Об утверждении административного регламента предоставления муниципальной услуги «Предоставление информации, прием документов органами опеки и попечительства от лиц, желающих установить опеку (попечительство) над несовершеннолетними, проживающими на территории Сухобузимского района»

В соответствии со статьей 13 Федерального закона от 27.07.2010 № 210-ФЗ «Об организации предоставления государственных и муниципальных услуг», постановлением администрации Сухобузимского района от 03.12.2010 № 371-п «Об утверждении порядка разработки и утверждения административных регламентов предоставления муниципальных услуг» ПОСТАНОВЛЯЮ:

1. Внести в Постановление администрации Сухобузимского района № 534-п от 27.11.2015 «Об утверждении административного регламента предоставления муниципальной услуги «Предоставление информации, прием документов органами опеки и попечительства от лиц, желающих установить опеку (попечительство) над несовершеннолетними, проживающими на территории Сухобузимского района» следующие изменения:

1) Пункт 2.1.1. Административного регламента изложить в следующей редакции:

«2.1.1. Предоставление муниципальных услуг в Управлении образования осуществляется в письменном виде, на информационных стендах Управления образования, при личном обращении Заявителя в Управление образования:

Почтовый адрес Управления образования: 663040, с. Сухобузимское, ул. Ленина, 30.

Фактический адрес Управление образования: 663040, с. Сухобузимское, ул. Ленина, 30

Электронный адрес Управления образования: suo52@krasmail.ru

Телефоны для справок и консультаций: 2-22-23

График работы Органа Управления образования:

Понедельник-пятница – с 08.00 до 16.00,

Время перерыва на обед – с 12.00 до 13.00,

Суббота, воскресенье – выходные дни.

Часы приема заявителей специалистами:

Понедельник- с 08.00 до 15.00,

Время перерыва на обед с 12.00 до 13.00,

Вторник, среда с 08.00 до 12.00,

Четверг, пятница – не приемные дни,

Суббота, воскресенье – выходные дни.

При предоставлении муниципальной услуги в электронной форме осуществляется:

предоставление в установленном порядке информации заявителям и обеспечения доступа заявителей к сведениям о государственных и муниципальных услугах;

подача заявителем запроса и иных документов, необходимых для предоставления муниципальной услуги, и прием таких запросов и документов Управлением образования, либо подведомственной ему организацией, участвующей в предоставлении муниципальной услуги, с использованием информационно-технологической и коммуникационной инфраструктуры, в том числе единого портала государственных и муниципальных услуг и (или) региональных порталов государственных и муниципальных услуг;

получение заявителем сведений о ходе выполнения запроса о предоставлении государственной и муниципальной услуги;

взаимодействие органов, предоставляющих муниципальные услуги, и иных государственных органов, органов местного самоуправления, организаций,

Периодическое печатное издание утверждено 19.04.2016

- участвующих в предоставлении муниципальной услуги;
получение заявителем результата предоставления муниципальной услуги, если иное не установлено федеральным законом;
иные действия, необходимые для предоставления государственной или муниципальной услуги.»
2. Контроль за выполнением настоящего постановления возложить на заместителя главы района по социальным вопросам Н.А. Ахмадееву.
 3. Настоящее постановление вступает в силу в день, следующий за днем его официального опубликования.

Глава района А.В. Алпацкий

АДМИНИСТРАЦИЯ СУХОБУЗИМСКОГО РАЙОНА
КРАСНОЯРСКОГО КРАЯ

ПОСТАНОВЛЕНИЕ

21.02.2018

с. Сухобузимское

№ 99-п

О внесении изменений в Постановление администрации Сухобузимского района от 27.11.2015 № 533-п «Об утверждении административного регламента предоставления муниципальной услуги «Назначение и выплата пособий на содержание опекаемых (подопечных), проживающих в семьях опекунов (попечителей) на территории Сухобузимского района»

В соответствии со статьей 13 Федерального закона от 27.07.2010 № 210-ФЗ «Об организации предоставления государственных и муниципальных услуг», постановлением администрации Сухобузимского района от 03.12.2010 № 371-п «Об утверждении порядка разработки и утверждения административных регламентов предоставления муниципальных услуг» ПОСТАНОВЛЯЮ:

1. Внести в Постановление администрации Сухобузимского района от 27.11.2015 № 533-п «Об утверждении административного регламента предоставления муниципальной услуги Назначение и выплата пособий на содержание опекаемых (подопечных) проживающих в семьях опекунов (попечителей) на территории Сухобузимского района» следующие изменения:

1) Пункт 2.1.1. Административного регламента изложить в следующей редакции:

«2.1.1. Предоставление муниципальных услуг в Управлении образования осуществляется в письменном виде, на информационных стендах Управления образования, при личном обращении Заявителя в Управление образования:

Почтовый адрес Управления образования: 663040, с. Сухобузимское, ул. Ленина, 30.

Фактический адрес Управления образования: 663040, с. Сухобузимское, ул. Ленина, 30

Электронный адрес Управления образования: suo52@krasmail.ru

Телефоны для справок и консультаций: 2-22-23

График работы Органа Управления образования:

Понедельник-пятница – с 08.00 до 16.00,

Время перерыва на обед – с 12.00 до 13.00,

Суббота, воскресенье – выходные дни.

Часы приема заявителей специалистами:

Понедельник- с 08.00 до 15.00,

Время перерыва на обед с 12.00 до 13.00,

Вторник, среда с 08.00 до 12.00,

Четверг, пятница – не приемные дни,

Суббота, воскресенье – выходные дни.

При предоставлении муниципальной услуги в электронной форме осуществляется:

предоставление в установленном порядке информации заявителям и обеспечения доступа заявителей к сведениям о государственных и муниципальных услугах;

подача заявителем запроса и иных документов, необходимых для предоставления муниципальной услуги, и прием таких запросов и документов Управлением образования, либо подведомственной ему организацией, участвующей в предоставлении муниципальной услуги, с использованием информационно-технологической и коммуникационной инфраструктуры, в том числе единого портала государственных и муниципальных услуг и (или) региональных порталов государственных и муниципальных услуг;

получение заявителем сведений о ходе выполнения запроса о предоставлении государственной и муниципальной услуги;

взаимодействие органов, предоставляющих муниципальные услуги, и иных государственных органов, органов местного самоуправления, организаций, участвующих в предоставлении муниципальной услуги;

получение заявителем результата предоставления муниципальной услуги, если иное не установлено федеральным законом;

иные действия, необходимые для предоставления государственной или муниципальной услуги.»

2. Контроль за выполнением настоящего постановления возложить на заместителя главы района по социальным вопросам Н.А. Ахмадееву.

3. Настоящее постановление вступает в силу в день, следующий за днем его официального опубликования.

Глава района А.В. Алпацкий

Периодическое печатное издание утверждено 19.04.2016

АДМИНИСТРАЦИЯ СУХОБУЗИМСКОГО РАЙОНА
КРАСНОЯРСКОГО КРАЯ

ПОСТАНОВЛЕНИЕ

21.02.2018

с. Сухобузимское

№ 100-п

О внесении изменений в Постановление администрации Сухобузимского района от 27.11.2015 № 532-п «Об утверждении административного регламента предоставления муниципальной услуги «Выдача разрешения на раздельное проживание попечителей и их несовершеннолетних подопечных, проживающих на территории Сухобузимского района»

В соответствии со статьей 13 Федерального закона от 27.07.2010 № 210-ФЗ «Об организации предоставления государственных и муниципальных услуг», постановлением администрации Сухобузимского района от 03.12.2010 № 371-п «Об утверждении порядка разработки и утверждения административных регламентов предоставления муниципальных услуг» ПОСТАНОВЛЯЮ:

1. Внести в Постановление администрации Сухобузимского района от 27.11.2015 № 532-п «Об утверждении административного регламента предоставления муниципальной услуги «Выдача разрешения на раздельное проживание попечителей и их несовершеннолетних подопечных, проживающих на территории Сухобузимского района» следующие изменения:

1) Пункт 2.1.1. Административного регламента изложить в следующей редакции:

«2.1.1. Предоставление муниципальных услуг в Управлении образования осуществляется в письменном виде, на информационных стендах Управления образования, при личном обращении Заявителя в Управление образования:

Почтовый адрес Управления образования: 663040, с. Сухобузимское, ул. Ленина, 30.

Фактический адрес Управление образования: 663040, с. Сухобузимское, ул. Ленина, 30

Электронный адрес Управления образования: suo52@krasmail.ru

Телефоны для справок и консультаций: 2-22-23

График работы Органа Управления образования:

Понедельник-пятница – с 08.00 до 16.00,

Время перерыва на обед – с 12.00 до 13.00,

Суббота, воскресенье – выходные дни.

Часы приема заявителей специалистами:

Понедельник- с 08.00 до 15.00,

Время перерыва на обед с 12.00 до 13.00,

Вторник, среда с 08.00 до 12.00,

Четверг, пятница – не приемные дни,

Суббота, воскресенье – выходные дни.

При предоставлении муниципальной услуги в электронной форме осуществляется:

предоставление в установленном порядке информации заявителям и обеспечения доступа заявителей к сведениям о государственных и муниципальных услугах;

подача заявителем запроса и иных документов, необходимых для предоставления муниципальной услуги, и прием таких запросов и документов Управлением образования, либо подведомственной ему организацией, участвующей в предоставлении муниципальной услуги, с использованием информационно-технологической и коммуникационной инфраструктуры, в том числе единого портала государственных и муниципальных услуг и (или) региональных порталов государственных и муниципальных услуг;

получение заявителем сведений о ходе выполнения запроса о предоставлении государственной и муниципальной услуги;

взаимодействие органов, предоставляющих муниципальные услуги, и иных государственных органов, органов местного самоуправления, организаций, участвующих в предоставлении муниципальной услуги;

получение заявителем результата предоставления муниципальной услуги, если иное не установлено федеральным законом;

иные действия, необходимые для предоставления государственной или муниципальной услуги.»

2. Контроль за выполнением настоящего постановления возложить на заместителя главы района по социальным вопросам Н.А. Ахмадееву.

3. Настоящее постановление вступает в силу в день, следующий за днем его официального опубликования.

Глава района

А.В. Алпацкий

АДМИНИСТРАЦИЯ СУХОБУЗИМСКОГО РАЙОНА
КРАСНОЯРСКОГО КРАЯ

ПОСТАНОВЛЕНИЕ

27.02.2018

с. Сухобузимское

№ 101-п

О внесении изменений в Постановление администрации Сухобузимского района от 27.11.2015 № 535-п «Об утверждении административного регламента предоставления муниципальной услуги «Предоставление разрешения на снятие денежных средств со счета, открытого на имя несовершеннолетнего. Предоставление разрешения на распоряжение имуществом несовершеннолетних лиц (отчуждение, обмен, иные сделки, предусмотренные п. 2 ст. 37 ГК РФ) проживающих на территории Сухобузимского района»

В соответствии со статьей 13 Федерального закона от 27.07.2010 № 210-ФЗ «Об организации предоставления государственных и муниципальных услуг», постановлением администрации Сухобузимского района от 03.12.2010 № 371-п «Об утверждении порядка разработки и утверждения административных регламентов предоставления муниципальных услуг» ПОСТАНОВЛЯЮ:

1. Внести в Постановление администрации Сухобузимского района № 535-п от 27.11.2015 «Об утверждении административного регламента

Периодическое печатное издание утверждено 19.04.2016

предоставления муниципальной услуги «Предоставление разрешения на снятие денежных средств со счета, открытого на имя несовершеннолетнего. Предоставление разрешения на распоряжение имуществом несовершеннолетних лиц (отчуждение, обмен, иные сделки, предусмотренные п. 2 ст. 37 ГК РФ), проживающих на территории Сухобузимского района» следующие изменения:

1) Пункт 2.1.1. Административного регламента изложить в следующей редакции:

«2.1.1. Предоставление муниципальных услуг в Управлении образования осуществляется в письменном виде, на информационных стендах Управления образования, при личном обращении Заявителя в Управление образования:

Почтовый адрес Управления образования: 663040, с. Сухобузимское, ул. Ленина, 30.

Фактический адрес Управления образования: 663040, с. Сухобузимское, ул. Ленина, 30

Электронный адрес Управления образования: suo52@krasmail.ru

Телефоны для справок и консультаций: 2-22-23

График работы Органа Управления образования:

Понедельник-пятница – с 08.00 до 16.00,

Время перерыва на обед – с 12.00 до 13.00,

Суббота, воскресенье – выходные дни.

Часы приема заявителей специалистами:

Понедельник - с 08.00 до 15.00,

Время перерыва на обед с 12.00 до 13.00,

Вторник, среда с 08.00 до 12.00,

Четверг, пятница – не приемные дни,

Суббота, воскресенье – выходные дни.

При предоставлении муниципальной услуги в электронной форме осуществляется:

предоставление в установленном порядке информации заявителям и обеспечения доступа заявителей к сведениям о государственных и муниципальных услугах;

подача заявителем запроса и иных документов, необходимых для предоставления муниципальной услуги, и прием таких запросов и документов Управлением образования, либо подведомственной ему организацией, участвующей в предоставлении муниципальной услуги, с использованием информационно-технологической и коммуникационной инфраструктуры, в том числе единого портала государственных и муниципальных услуг и (или) региональных порталов государственных и муниципальных услуг;

получение заявителем сведений о ходе выполнения запроса о предоставлении государственной и муниципальной услуги;

взаимодействие органов, предоставляющих муниципальные услуги, и иных государственных органов, органов местного самоуправления, организаций, участвующих в предоставлении муниципальной услуги;

получение заявителем результата предоставления муниципальной услуги, если иное не установлено федеральным законом;

иные действия, необходимые для предоставления государственной или муниципальной услуги.»

2. Контроль за выполнением настоящего постановления возложить на заместителя главы района по социальным вопросам Н.А. Ахмадееву.

3. Настоящее постановление вступает в силу в день, следующий за днем его официального опубликования.

Глава района

А.В. Алпацкий

АДМИНИСТРАЦИЯ СУХОБУЗИМСКОГО РАЙОНА КРАСНОЯРСКОГО КРАЯ

ПОСТАНОВЛЕНИЕ

27.02.2018

с. Сухобузимское

№ 109-п

О внесении изменений в постановление администрации Сухобузимского района от 28.06.2011 № 201-п «Об утверждении видов, условий, размера и порядка установления выплат стимулирующего характера, в том числе критериев оценки результативности и качества труда работников муниципальных бюджетных и казенных учреждений»

В соответствии со статьей 53 Федерального закона «Об общих принципах организации местного самоуправления в Российской Федерации» от 06.10.2003 № 131-ФЗ, статьей 42 Устава Сухобузимского района, ПОСТАНОВЛЯЮ:

1. Строку 9 Приложения № 1 изложить в следующей редакции:

Младший воспитатель, ассистент (помощник) по оказанию технической помощи инвалидам и лицам с ограниченными возможностями здоровья	Выплаты за важность выполняемой работы, степень самостоятельности и ответственности при выполнении поставленных задач			
	Отсутствие самовольных уходов воспитанников	Отсутствие поданных заявлений в розыск органы внутренних дел по воспитанников	0	30
	Выплаты за интенсивность и высокие результаты работы			
	Осуществление дополнительных работ	Участие в проведении ремонтных работ в организации	но	Постоян
Выплаты за качество выполняемых работ				
Соблюдение санитарно - гигиенических норм	Отсутствие замечаний Роспотребнадзора	0		30

2. Приложение 3 дополнить пунктом следующего содержания:

Выполнение функций руководителя ППЭ, организатора	Задание выполнено	В объеме часов, без	0,5 б. за 1 час
---	-------------------	---------------------	-----------------

Периодическое печатное издание утверждено 19.04.2016

вне аудиториях ППЭ, ассистента (для детей с ограниченными возможностями здоровья при проведении ГИА в 9 классах (в форме ОГЭ, ГВЭ) и (или) ГИА в 11 классах (в форме ЕГЭ, ГВЭ)		замечаний	
--	--	-----------	--

2. Контроль за выполнением настоящего постановления возложить на заместителя главы района по финансово-экономическим вопросам Т.А. Сошину.
3. Настоящее постановление вступает в силу в день, следующий за днем его официального опубликования и применяется к правоотношениям, возникшим с 1 января 2018 года.

Глава района

А.В. Алпацкий

АДМИНИСТРАЦИЯ СУХОБУЗИМСКОГО РАЙОНА
КРАСНОЯРСКОГО КРАЯ

ПОСТАНОВЛЕНИЕ

27.02.2018

с. Сухобузимское

№ 114-п

О внесении изменений в постановление администрации Сухобузимского района от 13.07.2017 № 492-п «Об утверждении порядка осуществления полномочий органом внутреннего муниципального финансового контроля Администрации Сухобузимского района по внутреннему муниципальному финансовому контролю и контролю в сфере закупок товаров, работ, услуг для обеспечения муниципальных нужд»

В соответствии со статьями 269.2, 270.2 Бюджетного кодекса Российской Федерации, статьей 43 Устава Сухобузимского района, Положением о Финансовом управлении администрации Сухобузимского района, утвержденного Постановлением администрации Сухобузимского района от 14.03.2003 года № 78-п, ПОСТАНОВЛЯЮ:

1. Внести в постановление администрации Сухобузимского района от 13.07.2017 № 492-п «Об утверждении порядка осуществления полномочий органом внутреннего муниципального финансового контроля Администрации Сухобузимского района по внутреннему муниципальному финансовому контролю и контролю в сфере закупок товаров, работ, услуг для обеспечения муниципальных нужд» следующие изменения:

1.1. Пункт 1.6 Порядка осуществления полномочий органом внутреннего муниципального финансового контроля Администрации Сухобузимского района по внутреннему муниципальному финансовому контролю и контролю в сфере закупок товаров, работ, услуг для обеспечения муниципальных нужд изложить в следующей редакции:

«Объектами государственного (муниципального) финансового контроля (далее - объекты контроля) являются:

- главные распорядители (распорядители, получатели) бюджетных средств;
- главные администраторы (администраторы) доходов бюджета;
- главные администраторы (администраторы) источников финансирования дефицита бюджета;
- государственные (муниципальные) учреждения;
- юридические лица (за исключением государственных (муниципальных) учреждений, государственных (муниципальных) унитарных предприятий, государственных корпораций (компаний), публично-правовых компаний, хозяйственных товариществ и обществ с участием публично-правовых образований в их уставных (складочных) капиталах, а также коммерческих организаций с долей (вкладом) таких товариществ и обществ в их уставных (складочных) капиталах), индивидуальные предприниматели, физические лица в части соблюдения ими условий договоров (соглашений) о предоставлении средств из соответствующего бюджета бюджетной системы Российской Федерации, государственных (муниципальных) контрактов, а также контрактов (договоров, соглашений) государственных (муниципальных) контрактов, а также контрактов, заключенных в целях исполнения указанных договоров (соглашений) и государственных (муниципальных) контрактов, соблюдения ими целей, порядка и условий предоставления кредитов и займов, обеспеченных государственными и муниципальными гарантиями, целей, порядка и условий размещения средств бюджета в ценные бумаги таких юридических лиц.

2. Постановление вступает в силу в день, следующий за днем его официального опубликования.

Глава района

А.В. Алпацкий

АДМИНИСТРАЦИЯ СУХОБУЗИМСКОГО РАЙОНА
КРАСНОЯРСКОГО КРАЯ

ПОСТАНОВЛЕНИЕ

01.03.2018

с. Сухобузимское

№ 119-п

Об отмене постановлений № 342-п от 24.06.2015 «Об утверждении порядка формирования, ведения и утверждения ведомственных перечней муниципальных услуг (работ), оказываемых (выполняемых) муниципальными учреждениями» № 638-п от 12.09.2017 «О внесении изменений в постановление № 342-п от 24.06.2015 «Об утверждении порядка формирования, ведения и утверждения ведомственных перечней муниципальных услуг (работ), оказываемых (выполняемых) муниципальными учреждениями»

В соответствии с [пунктами 3 и 4 статьи 69.2](#) Бюджетного кодекса Российской Федерации, [подпунктом 2 пункта 7 статьи 9.2](#) Федерального закона от 12.01.1996 N 7-ФЗ «О некоммерческих организациях», [статьей 42](#) Устава Сухобузимского района постановляю:

1. Признать утратившими силу с 01.01.2018г.:

Периодическое печатное издание утверждено 19.04.2016

- 1.1. Постановление № 342-п от 24.06.2015 «Об утверждении порядка формирования, ведения и утверждения ведомственных перечней муниципальных услуг (работ), оказываемых (выполняемых) муниципальными учреждениями».
- 1.2. Постановление № 638-п от 12.09.2017 «О внесении изменений в постановление № 342-п от 24.06.2015 «Об утверждении порядка формирования, ведения и утверждения ведомственных перечней муниципальных услуг (работ), оказываемых (выполняемых) муниципальными учреждениями».
2. Контроль за исполнением настоящего постановления возложить на заместителя главы района по финансово-экономическим вопросам, руководителя финансового управления администрации Сухобузимского района Сошину Т.А.
3. Настоящее постановление вступает в силу после его официального опубликования.

Глава района А.В. Алпацкий

АДМИНИСТРАЦИЯ СУХОБУЗИМСКОГО РАЙОНА
КРАСНОЯРСКОГО КРАЯ

ПОСТАНОВЛЕНИЕ

01.03.2018

с. Сухобузимское

№ 126-п

О создании комиссии по повышению устойчивости функционирования организаций Сухобузимского района в мирное и военное время

В соответствии с Федеральным законом от 21.12.1994 № 68-ФЗ «О защите населения и территорий от чрезвычайных ситуаций природного и техногенного характера», Федеральным законом от 12.02.1998 № 28-ФЗ «О гражданской обороне», постановлением Правительства Российской Федерации от 26.11.2007 № 804 «Об утверждении Положения о гражданской обороне в Российской Федерации», постановлением администрации Сухобузимского района от 02.06.2015 № 302-п «Об организации и ведении гражданской обороны в Сухобузимском районе», ПОСТАНОВЛЯЮ:

1. Создать комиссию по повышению устойчивости функционирования организаций Сухобузимского района в мирное и военное время в составе согласно приложению № 1.
2. Утвердить Положение о комиссии по повышению устойчивости функционирования организаций Сухобузимского района в мирное и военное время согласно приложению № 2.
3. Считать утратившим силу постановления администрации Сухобузимского района от 19.03.2013 № 201-п «О создании комиссии по вопросам повышения устойчивости функционирования объектов экономики Сухобузимского района в военное время и в чрезвычайных ситуациях», от 28.09.2015 № 449-п «О внесении изменений в постановление администрации Сухобузимского района от 19.03.2013 № 201-п «О создании комиссии по повышению устойчивости функционирования объектов экономики Сухобузимского района в военное время и в чрезвычайных ситуациях».
4. Контроль за исполнением настоящего постановления возложить на первого заместителя главы Сухобузимского района Шпирука Ю.Д.
5. Настоящее постановление вступает в силу в день, следующий за днем его официального опубликования.

Глава района А.В. Алпацкий

Приложение № 1
к постановлению администрации Сухобузимского района
от 01.03.2018 № 126-п

Состав
комиссии по повышению устойчивости функционирования организаций Сухобузимского района в мирное и военное время

Шпирук Юрий Дмитриевич		Первый заместитель главы Сухобузимского района по взаимодействию с территориями, председатель комиссии
Гильдерман Александр Викторович		Заместитель главы Сухобузимского района по обеспечению жизнедеятельности района, первый заместитель председателя комиссии
Ахмадеева Надежда Александровна		Заместитель главы Сухобузимского района по социальным вопросам, заместитель председателя комиссии
Корнилова Людмила Анатольевна		Главный специалист по ГО, ЧС, ПБ и МП администрации Сухобузимского района, секретарь комиссии
члены комиссии:		
Сошина Татьяна Александровна		Заместитель главы Сухобузимского района по финансово-экономическим вопросам, руководитель финансового управления администрации Сухобузимского района
Тихтенко Сергей Анатольевич		Начальник отдела по вопросам в сфере ЖКХ, строительства, транспорта администрации Сухобузимского района
Бляхирева Елена Анатольевна		Специалист 1 категории по ГО, ЧС, ПБ и МП администрации Сухобузимского района
Нуштаева Марина Владимировна		Руководитель управления образования администрации Сухобузимского района
Белоусова		Главный врач КГБУЗ «Сухобузимская РБ» (по согласованию)

Юлия Борисовна		
Шульберек Николай Владимирович		И.о. Начальника ПЧ-63 ФГКУ «29 отряд ФПС по Красноярскому краю» (по согласованию)

Приложение № 2
к постановлению администрации Сухобузимского района
от 01.03.2018 № 126-п

ПОЛОЖЕНИЕ

о комиссии по повышению устойчивости функционирования организаций Сухобузимского района в мирное и военное время

1. Общие положения

1.1. Настоящее Положение разработано в соответствии с Федеральным законом от 12.02.1998 № 28-ФЗ «О гражданской обороне», [постановлением](#) Правительства Российской Федерации от 26.11.2007 № 804 «Об утверждении Положения о гражданской обороне в Российской Федерации» и [приказом](#) Министерства Российской Федерации по делам гражданской обороны, чрезвычайным ситуациям и ликвидации последствий стихийных бедствий от 14.11.2008 № 687 «Об утверждении Положения об организации и ведении гражданской обороны в муниципальных образованиях и организациях».

1.2. Комиссия по повышению устойчивости функционирования организаций Сухобузимского района (далее - комиссия) создается в целях организации планирования и контроля выполнения мероприятий по повышению устойчивости функционирования организаций муниципального образования Сухобузимский район, необходимых для выживания населения при военных конфликтах или вследствие этих конфликтов, а также при чрезвычайных ситуациях природного и техногенного характера.

1.3. Комиссия формируется из представителей администрации муниципального образования Сухобузимский район, представителей организаций муниципального образования Сухобузимский район, необходимых для выживания населения при военных конфликтах или вследствие этих конфликтов, а также при чрезвычайных ситуациях природного и техногенного характера и других организаций и учреждений, расположенных на территории муниципального образования Сухобузимский район.

2. Задача комиссии

Основной задачей комиссии является организация работы по повышению устойчивости функционирования организаций муниципального образования Сухобузимский район, необходимых для выживания населения при военных конфликтах или вследствие этих конфликтов, а также при чрезвычайных ситуациях природного и техногенного характера с целью снижения возможных потерь и разрушений в результате аварий, катастроф, стихийных бедствий и воздействия современных средств поражения вероятного противника в военное время, обеспечения жизнедеятельности населения муниципального образования Сухобузимский район и создания оптимальных условий для восстановления нарушенного производства.

3. Полномочия комиссии

3.1. Полномочиями комиссии являются:

координация вопросов защиты населения муниципального образования Сухобузимский район от воздействия поражающих факторов современных средств поражения противника и обеспечение его жизнедеятельности;
контроль и оценка хода осуществления организациями муниципального образования Сухобузимский район, необходимых для выживания населения при военных конфликтах или вследствие этих конфликтов, а также при чрезвычайных ситуациях природного и техногенного характера, мероприятий по повышению устойчивости их функционирования в мирное и военное время;

обобщение информации по вопросам устойчивого функционирования организаций муниципального образования Сухобузимский район необходимых для выживания населения при военных конфликтах или вследствие этих конфликтов, а также при чрезвычайных ситуациях природного и техногенного характера, для принятия решений по переводу экономики муниципального образования Сухобузимский район на работу по планам военного времени; подготовка предложений по разработке мероприятий, направленных на повышение надежности функционирования систем жизнеобеспечения населения;

подготовка предложений по разработке в мирное и военное время инженерно-технических мероприятий гражданской обороны;

подготовка предложений по повышению эффективности защиты производственных фондов при воздействии на них современных средств поражения;

подготовка предложений по вопросам заблаговременного создания запасов материально-технических, медицинских и иных средств, необходимых для сохранения и восстановления производственного процесса.

4. Комиссия вправе

4.1. Доводить решения комиссии, направленные на повышение устойчивости функционирования экономики муниципального образования Сухобузимский район, организациям и учреждениям муниципального образования Сухобузимский район.

4.2. Запрашивать от территориальных органов федеральных органов исполнительной власти, органов местного самоуправления, организаций и учреждений необходимую информацию для изучения и принятия решений по вопросам, относящимся к повышению устойчивости функционирования экономики муниципального образования Сухобузимский район.

4.3. Заслушивать должностных организаций и учреждений муниципального образования Сухобузимский район по вопросам устойчивости функционирования в мирное и военное время.

5. Организация работы комиссии

5.1. Заседания комиссии проводятся не реже двух раз в год.

5.2. Деятельностью комиссии руководит председатель комиссии, а в случае его отсутствия заместитель председателя комиссии.

Председатель комиссии:

планирует деятельность комиссии;

ведет заседания комиссии;

подписывает протоколы заседаний (выписки из протоколов заседания), а также запросы и иные документы, направленные от имени комиссии.

5.3. Заседание комиссии считается правомочным, если на нем присутствует не менее половины членов комиссии. Решение принимается большинством голосов присутствующих.

5.4. Секретарь комиссии ведет протокол, который подписывается председателем и секретарем комиссии.

Организационно-технические мероприятия по подготовке и реализации принятых решений выполняет секретарь комиссии.

5.5. Работа комиссии организуется и проводится в соответствии с требованиями по обеспечению сохранения государственной и служебной тайн.

АДМИНИСТРАЦИЯ СУХОБУЗИМСКОГО РАЙОНА
КРАСНОЯРСКОГО КРАЯ

ПОСТАНОВЛЕНИЕ

01.03.2018

с. Сухобузимское

№ 127-п

О создании эвакуационной комиссии Сухобузимского района

В соответствии с Федеральным законом от 12.02.1998 № 28-ФЗ «О гражданской обороне», постановлениями Правительства Российской Федерации от 22.06.2004 № 303 «О порядке эвакуации населения, материальных и культурных ценностей в безопасные районы», от 26.11.2007 № 804 «Об утверждении Положения о гражданской обороне в Российской Федерации», законодательством Красноярского края, муниципального образования Сухобузимский район, регулирующих отношения в области гражданской обороны и в целях организации работы по планированию, подготовке и проведению приема и размещения эвакуированного населения, материальных и культурных ценностей в безопасном районе, ПОСТАНОВЛЯЮ:

1. Создать эвакуационную комиссию Сухобузимского района.

2. Утвердить:

положение об эвакуационной комиссии Сухобузимского района согласно приложению № 1 к постановлению;

состав эвакуационной комиссии Сухобузимского района согласно приложению № 2 к постановлению.

3. Рекомендовать руководителям организаций, расположенных на подведомственной территории муниципального образования Сухобузимский район, создать соответствующие эвакуационные органы.

4. Считать утратившим силу постановления администрации Сухобузимского района от 20.02.2012 № 99-п «О создании приёмной эвакуационной комиссии Сухобузимского района», от 28.09.2015 № 450-п «О внесении изменения в постановление администрации Сухобузимского района от 20.02.2012 № 99-п «О создании приёмной эвакуационной комиссии Сухобузимского района».

5. Контроль за исполнением настоящего постановления возложить на заместителя главы Сухобузимского района Ахмадееву Н.А.

6. Постановление вступает в силу в день, следующий за днем его официального опубликования.

Глава Сухобузимского района

А.В. Алпацкий

Приложение № 1
к постановлению администрации Сухобузимского района
от 01.03.2018 № 127-п

Положение об эвакуационной комиссии Сухобузимского района

1. Общие положения

1.1. Настоящее Положение об эвакуационной комиссии Сухобузимского района (далее - Положение) определяет статус и порядок деятельности эвакуационной комиссии (далее - Комиссия) Сухобузимского района (далее - район).

1.2. Комиссия является постоянно действующим координационным органом, обеспечивающим согласованность действий исполнительных органов местного самоуправления Сухобузимского района и организаций по непосредственному планированию, подготовке и проведению эвакуационных мероприятий в мирное время, при переводе системы гражданской обороны в установленные степени готовности и в военное время.

1.3. Комиссия в своей деятельности руководствуется Конституцией Российской Федерации, федеральными законами, указами Президента Российской Федерации, Правительства Российской Федерации, постановлениями и распоряжениями Правительства Российской Федерации, нормативными актами Министерства Российской Федерации по делам гражданской обороны, чрезвычайным ситуациям и ликвидации последствий стихийных бедствий, Уставом и законами Красноярского края, нормативно-правовыми актами Губернатора края, Правительства края, постановлениями и распоряжениями Правительства Красноярского края, Уставом района, постановлениями и распоряжениями администрации района, а также настоящим Положением.

1.4. Комиссия подчиняется руководителю гражданской обороны района и является органом управления эвакуационными мероприятиями в районе.

1.5. В состав Комиссии входят: председатель комиссии; заместители председателя комиссии; секретарь комиссии; члены комиссии. Персональный состав эвакуационной комиссии утверждается постановлением администрации района.

1.6. Работа Комиссии в режиме повседневной деятельности гражданской обороны организуется и проводится в соответствии с планом работы на год.

Для рассмотрения вопросов планирования эвакуационных мероприятий, их всестороннего обеспечения, контроля за состоянием подготовки и готовности эвакуационных органов района не реже одного раза в полугодие проводятся заседания Комиссии.

Решения Комиссии оформляются в виде протоколов, а при необходимости - в виде проектов постановлений и распоряжений, которые вносятся установленным порядком на рассмотрение в администрацию района.

1.7. Члены Комиссии освобождаются от исполнения обязанностей по основному месту работы на период деятельности Комиссии, связанной с проведением эвакуационных мероприятий в мирное и военное время, а также на период проведения занятий, учений, тренировок согласно плану работы Комиссии на год.

1.8. Комиссия размещается по решению администрации района в специально подготовленных помещениях, оборудованных необходимыми средствами связи, позволяющими обеспечить управление эвакуационными мероприятиями, прием и передачу необходимой информации в военное время и в чрезвычайных ситуациях.

2. Основные задачи и функции Комиссии

2.1. Основными задачами Комиссии являются:

Периодическое печатное издание утверждено 19.04.2016

организация разработки и корректировки планов приема и размещения эвакуанселения, материальных и культурных ценностей;
 организация и осуществление контроля за своевременным комплектованием, качественной подготовкой эвакуоприемных органов;
 организация и осуществление контроля за подготовкой и проведением эвакуоприемных мероприятий.

2.2. Для реализации возложенных на нее задач Комиссия осуществляет следующие функции:

а) в мирное время:

разработка и ежегодное уточнение планов приема и размещения эвакуанселения, материальных и культурных ценностей (далее - планов приема) района совместно с эвакуационными органами организаций;

разработка совместно с организациями района, спасательными службами планов всестороннего обеспечения эвакуационных мероприятий и мероприятий по подготовке к размещению эвакуируемого населения в безопасных районах, осуществление контроля за выполнением этих мероприятий;

организация взаимодействия с органами военного управления по вопросам планирования и проведения эвакуационных мероприятий;

участие в учениях гражданской обороны в целях проверки разрабатываемых планов приема и размещения эвакуанселения, материальных и культурных ценностей и готовности эвакуационных органов к их выполнению;

взаимодействие с эвакуационными комиссиями организаций по вопросам планирования и проведения эвакуоприемных мероприятий.

б) при выполнении мероприятий по гражданской обороне:

приведение в готовность Комиссии, сил и средств для обеспечения эвакуоприемных мероприятий, уточнение схем оповещения и связи;

уточнение категорий и численности эвакуируемого населения;

уточнение плана приема и размещения эвакуанселения, материальных и культурных ценностей, контроль за проведением этой работы в эвакуационных органах организаций;

организация подготовки к развертыванию приемных эвакуационных пунктов, контроль за ходом их развертывания;

подготовка к приему и размещению эвакуанселения, пунктов посадки и высадки населения и промежуточных пунктов эвакуации;

подготовка транспортных средств к эвакуационным перевозкам людей; уточнение совместно с транспортными организациями порядка использования всех видов транспорта, выделяемого для вывоза населения из зон возможной опасности, а также с промежуточных пунктов эвакуации в пункты его размещения в безопасных районах;

приведение в готовность имеющихся защитных сооружений гражданской обороны (ЗС ГО) в районах расположения приемных эвакуационных пунктов, промежуточных пунктов эвакуации;

уточнение с подчиненными и взаимодействующими эвакуационными органами организаций планов приема, размещения и первоочередного жизнеобеспечения населения в безопасных районах.

в) с объявлением распоряжения о проведении эвакуации:

поддержание связи с подчиненными эвакуационными органами и транспортными службами, организация оповещения населения и подачи транспорта на пункты посадки;

выполнение планов приема и размещения эвакуанселения, материальных и культурных ценностей;

руководство работой подчиненных по приему и размещению эвакуанселения, материальных и культурных ценностей;

сбор и обобщение данных о ходе приема и размещения эвакуанселения, материальных и культурных ценностей, доклады руководителю гражданской обороны района;

организация взаимодействия с военным комиссариатом района и соответствующими службами гражданской обороны по вопросам организации, обеспечения и проведения эвакуационных мероприятий;

организация первоочередного жизнеобеспечения и защиты населения в безопасных районах.

3. Права Комиссии

3.1. Комиссия имеет право:

запрашивать и получать в установленном порядке от организаций материалы и информацию по вопросам, отнесенным к компетенции Комиссии; при необходимости приглашать в установленном порядке на свои заседания представителей организаций независимо от их формы собственности по вопросам, отнесенным к компетенции Комиссии, и принимать соответствующие решения.

3.2. Решения Комиссии принимаются простым большинством голосов присутствующих на заседании членов Комиссии и оформляются протоколом, который подписывают председательствующий и секретарь Комиссии. При необходимости на основании решения Комиссии принимаются постановления и распоряжения администрации района.

3.3. Комиссия вправе создавать рабочие группы. В состав рабочих групп могут включаться представители организаций, расположенных на территории района. Состав рабочих групп утверждается Комиссией. Порядок и планы работы рабочих групп утверждают их руководители в соответствии с планом работы Комиссии.

3.4. Организационно-техническое обеспечение деятельности Комиссии осуществляет _____.

4. Права членов Комиссии

Член комиссии имеет право:

принимать участие в подготовке вопросов, вносимых на рассмотрение Комиссией;

получать информацию от председателя и секретаря Комиссии по вопросам, отнесенным к его деятельности.

5. Организация специальной подготовки членов Комиссии

Подготовка членов Комиссии организуется и проводится:

в соответствующих учебно-методических центрах по гражданской обороне и чрезвычайным ситуациям;

на курсах гражданской обороны;

на учениях и тренировках по гражданской обороне.

6. Заключительные положения

Упразднение Комиссии осуществляется постановлением администрации района в соответствии с законодательством Российской Федерации и Красноярского края.

Приложение № 2

к постановлению администрации Сухобузимского района

от 01.03.2018 № 127-п

Состав эвакуоприемной комиссии Сухобузимского района

Ахмадеева Надежда Александровна		Заместитель главы Сухобузимского района по социальным вопросам, председатель комиссии
Демидюк Алексей Степанович		Заместитель главы Сухобузимского района по туризму, культуре, спорту и молодежной политике, начальник отдела культуры администрации Сухобузимского района заместитель председателя комиссии
Бляхирева Елена Анатольевна		Специалист 1 категории по ГО, ЧС, ПБ и МП администрации Сухобузимского района, секретарь комиссии
члены комиссии:		
Сошина Татьяна Александровна		Заместитель главы Сухобузимского района по финансово-экономическим вопросам, руководитель финансового управления администрации Сухобузимского района
Тихтенко Сергей Анатольевич		Начальник отдела по вопросам в сфере ЖКХ, строительства, транспорта администрации Сухобузимского района
Корнилова Людмила Анатольевна		Главный специалист по ГО, ЧС, ПБ и МП администрации Сухобузимского района
Нуштаева Марина Владимировна		Руководитель управления образования администрации Сухобузимского района
Парфинёнок Максим Олегович		Начальник отдела полиции МО МВД России «Емельяновский» (по согласованию)
Сапегин Святослав Иванович		Военный комиссар Сухобузимского района (по согласованию)
Белоусова Юлия Борисовна		Главный врач КГБУЗ «Сухобузимская РБ» (по согласованию)
Шульбереков Николай Владимирович		И.о. Начальника ПЧ-63 ФГКУ «29 отряд ФПС по Красноярскому краю» (по согласованию)

АДМИНИСТРАЦИЯ СУХОБУЗИМСКОГО РАЙОНА
КРАСНОЯРСКОГО КРАЯ

ПОСТАНОВЛЕНИЕ

07.03.2018

с. Сухобузимское

№ 136-п

О внесении изменений в постановление администрации Сухобузимского района от 24.03.2017 № 175-п «О районной комиссии по безопасности дорожного движения Сухобузимского района»

В соответствии с Федеральным законом от 10.12.1995 № 196-ФЗ «О безопасности дорожного движения», Федеральным законом от 06.10.2003 № 131-ФЗ «Об общих принципах организации местного самоуправления в Российской Федерации», руководствуясь статьей 42 Устава Сухобузимского района Красноярского края, ПОСТАНОВЛЯЮ:

1. Внести в постановление администрации Сухобузимского района от 24.03.2017 № 175-п «О районной комиссии по безопасности дорожного движения Сухобузимского района» следующие изменения:

- 1.1. Приложение №1 к постановлению изложить в новой редакции согласно приложению к настоящему постановлению.
2. Контроль за исполнением настоящего постановления возложить на заместителя главы Сухобузимского района по обеспечению жизнедеятельности района А.В. Гильдермана.
3. Настоящее постановление вступает в силу в день, следующий за днем его официального опубликования.

Глава района

А.В. Алпацкий

Приложение
к постановлению администрации Сухобузимского района
от 07.03.2018 № 136-п

Состав комиссии по безопасности дорожного движения
Сухобузимского района

- Гильдерман Александр Викторович – заместитель главы района по обеспечению жизнедеятельности района, председатель комиссии;
- Сотников Олег Викторович – и.о. начальника МО МВД России «Емельяновский», заместитель председателя комиссии;
- Коровкин Евгений Юрьевич – начальника ОГИБДД МО МВД России «Емельяновский»;
- Бондаревский Иван Валерьевич – старший госинспектор ОГИБДД МО МВД России «Емельяновский»;
- Боровлев Николай Петрович – гос.инспектор дорожного надзора ОГИБДД МО МВД России «Емельяновский»;
- Ковешников Виктор Олегович – инспектор по пропаганде ОГИБДД МО МВД России «Емельяновский»;

Периодическое печатное издание утверждено 19.04.2016

- Ткаченко Елена Викторовна – экономист МКУ «Многофункциональная служба», секретарь комиссии;
- Циркунов Валерий Геннадьевич – главный гос.инженер инспектор гостехнадзора Сухобузимского района;
- Нуштаева Марина Владимировна – руководитель управления образования администрации Сухобузимского района;
- Казанцев Сергей Витальевич – начальник Сухобузимского КГУП Большемуртинского ДРСУ;
- Артемьев Геннадий Николаевич – начальник Шилинского участка КГУП Большемуртинского ДРСУ;



**СУХОБУЗИМСКИЙ РАЙОННЫЙ СОВЕТ ДЕПУТАТОВ
КРАСНОЯРСКОГО КРАЯ**

РЕШЕНИЕ

02 марта 2018 года

с. Сухобузимское

№ 26-5/259

О внесении изменений в решение
Сухобузимского районного Совета
депутатов от 19 декабря 2017г.
№ 24-5/242 «О районном бюджете
на 2018 год и плановый период
2019-2020 годов»

На основании ст. 61 Устава Сухобузимского района Сухобузимский районный Совет депутатов РЕШИЛ:

Внести в решение Сухобузимского районного Совета депутатов № 24-5/242 от 19 декабря 2017 г «О районном бюджете на 2018 год и плановый период 2019-2020 годов» следующие изменения:

1. Основные характеристики районного бюджета на 2018 год и плановый период 2019-2020 годов.

1.1. Утвердить основные характеристики районного бюджета на 2018 год:

- 1) общий объем доходов районного бюджета в сумме 798224,2 тыс. рублей;
- 2) общий объем расходов районного бюджета в сумме 795282,3 тыс. рублей;
- 3) дефицит районного бюджета в сумме 2941,9 тыс. рублей;
- 4) источники внутреннего финансирования дефицита районного бюджета в сумме 2941,9 тыс. рублей.

2. Внести изменения в источники внутреннего финансирования дефицита районного бюджета, в приложение 1 изменить суммы по строкам:

Источники внутреннего финансирования дефицита районного бюджета
на 2018 год и плановый период 2019-2020 годов
(тыс. рублей)

Код	Наименование показателей	Сумма			
		2018	2019	2020	2020
000	Бюджетные кредиты от других бюджетов бюджетной системы Российской Федерации	11200,0	-	-	-
700	Получение бюджетных кредитов от других бюджетов бюджетной системы Российской Федерации в валюте Российской Федерации	600,0	1	-	-
710	Получение бюджетом муниципального района кредитов от других бюджетов бюджетной системы Российской Федерации в валюте Российской Федерации	600,0	1	-	-
800	Погашение бюджетных кредитов, полученных от других бюджетов бюджетной системы Российской Федерации в валюте Российской Федерации	12800,0	-	-	-
810	Погашение бюджетом муниципального района кредитов от других бюджетов бюджетной системы Российской Федерации в валюте Российской Федерации	12800,0	-	-	-
000	Изменение остатков средств на счетах по учету средств бюджета	258,1	8	0	0,
500	Увеличение остатков средств бюджетов	799824,2	-	-	-
	Увеличение прочих остатков денежных	-	-	-	-

Периодическое печатное издание утверждено 19.04.2016

510		средств бюджетов	799824,2	718059,8	708785,1
600	780 01 05 00 00 00 0000	Уменьшение прочих остатков средств бюджетов	8 08082,3	7 18059,8	70 8785,1
610	780 01 05 02 01 05 0000	Уменьшение прочих остатков денежных средств бюджетов муниципальных районов	8 08082,3	7 18059,8	70 8785,1
		Итого	2941,9	0,0	0,0

3. В приложении 4 «Доходы районного бюджета на 2018 год и плановый период 2019-2020 годов» изменить суммы по строкам и дополнить строками следующего содержания:

№ строки	Код бюджетной классификации								Наименование групп, подгрупп, статей, элементов, подвидов доходов, кодов классификации операций сектора государственного управления, относящихся к доходам бюджетов	Д оходы районного бюджета 2017года	До ходы районного бюджета 2018года	Д оходы районного бюджета 2019года
	код главного администратора	код группы	код подгруппы	код статьи	код подстатьи	код элемента	код подвида доходов	код классификации сектора государственного управления, относящихся к доходам бюджетов				
								9	0	11	2	
	00	0	0	00	0	000	00	БЕЗВОЗМЕЗДНЫЕ ПОСТУПЛЕНИЯ	13 679,4	63 9 928,1	6 27 949,4	
	80	2	0	00	0	000	00	Безвозмездные поступления от других бюджетов бюджетной системы Российской Федерации	13 679,4	63 9 928,1	6 27 949,4	
	80	2	0	00	0	000	51	Субсидии бюджетам бюджетной системы Российской Федерации (межбюджетные субсидии)	4 166,8	27 304,4	2 7 304,4	
	80	2	9	99	0	000	51	Прочие субсидии	4 166,8	27 304,4	2 7 304,4	
	80	2	9	99	5	000	51	Прочие субсидии бюджетам муниципальных районов	4 166,8	27 304,4	2 7 304,4	
	80	2	9	99	5	509	51	Субсидии бюджетам муниципальных образований на капитальный ремонт и ремонт автомобильных дорог общего пользования местного значения за счет средств дорожного фонда Красноярского края	16 862,4			
	80	2	0	00	0	000	51	Иные межбюджетные трансферты	2473,7	10 542	2 4	
	80	2	0	14	0	000	51	Межбюджетные трансферты, передаваемые бюджетам муниципальных образований на осуществление части полномочий по решению вопросов местного значения в соответствии с заключенными соглашениями	2473,7	10 542	2 4	
	80	2	0	14	5	000	51	Межбюджетные трансферты, передаваемые бюджетам муниципальных	2 473,7	10 542,0	2 4,0	

Периодическое печатное издание утверждено 19.04.2016

									районов из бюджетов поселений на осуществление части полномочий по решению вопросов местного значения в соответствии с заключенными соглашениями					
0	80		2	0	14	5	009	51	Межбюджетные трансферты, передаваемые бюджетам муниципальных районов из бюджетов поселений по решению вопросов местного значения в соответствии с заключенными соглашениями по передаче полномочий на капитальный ремонт и ремонт автомобильных дорог общего пользования местного значения	1 929,7	1			
1									итого	98 224,2	7	8 059,8	71	08 785,1

4. Внести изменения в расходную часть бюджета:

4.1. В приложении № 5 изменить суммы по строкам:

Распределение расходов районного бюджета по разделам, подразделам классификации расходов бюджетов Российской Федерации на 2018 год и плановый период 2019-2020 годов»
тыс. рублей

п/п	Наименование главных распорядителей и наименование показателей бюджетной классификации	аздел-подраздел	умма на 2018 год	С на	умма на 2019 год	С на	Су мма на 2020 год
	2			4		5	6
	Общегосударственные вопросы	100	665,2	48	486,5	42	42
	Другие общегосударственные вопросы	113	975,8	20	824,0	18	18
	Национальная экономика	400	734,5	39	043,4	11	10
	Дорожное хозяйство (дорожные фонды)	409	756,4	29	76,1	10	11
	Образование	700	4764,4	48	6496,3	44	44
	Молодежная политика и оздоровление детей	707	139,3	18	994,9	14	13
	Межбюджетные трансферты общего характера бюджетам бюджетной системы Российской Федерации	400	453,1	48	802,3	40	40
	Прочие межбюджетные трансферты общего характера	403	377,8	16	273,4	12	12
	ИТОГО РАСХОДОВ		5282,3	79	8059,8	71	70

4.2. В приложении № 6 внести изменения по строкам и дополнить строками следующего содержания:

Ведомственная структура расходов районного бюджета на 2018 год

(тыс.руб.)

№ п/п	од ведомства	Наименование главных распорядителей и наименование показателей бюджетной классификации	Раздел - подраздел	Целевая статья	ид расходов	Су мма на 2018 год
		1		4		6
	81	Администрация Сухобузимского района				13
	81	Национальная экономика	400			7776,3
	81	Дорожное хозяйство (дорожные фонды)	409			22
	81	Муниципальная программа "Развитие транспортной системы"	409	090000		894,0
	81	Подпрограмма "Дороги Сухобузимского района"	409	0000	093000	894,0
	81		409	0000		894,0

Периодическое печатное издание утверждено 19.04.2016

	81	Субсидии на капитальный ремонт и ремонт автомобильных дорог общего пользования местного значения за счет средств дорожного фонда Красноярского края в рамках подпрограммы "Дороги Сухобузимского района" муниципальной программы "Развитие транспортной системы"	409	5090	093007		929,7	11
	81	Закупка товаров, работ и услуг для государственных (муниципальных) нужд	409	5090	093007	00	929,7	11
	81	Иные закупки товаров, работ и услуг для обеспечения государственных (муниципальных) нужд	409	5090	093007	40	929,7	11
	85	Управление образования администрации Сухобузимского района					5126,4	49
0	85	Образование	700				4347,7	47
1	85	Молодежная политика и оздоровление детей	707				104,9	14
2	85	Муниципальная программа "Развитие образования"	707	0000	010000		104,9	14
3	85	Подпрограмма "Развитие дошкольного, общего и дополнительного образования детей"	707	0000	011000		104,9	14
4	85	Обеспечение деятельности загородных оздоровительных лагерей в рамках подпрограммы "Развитие дошкольного, общего и дополнительного образования детей" муниципальной программы "Развитие образования"	707	2610	011009		98,0	79
5	85	Предоставление субсидий бюджетным, автономным учреждениям и иным некоммерческим организациям	707	2610	011009	00	98,0	79
6	85	Субсидии бюджетным учреждениям	707	2610	011009	10	98,0	79
7	80	Финансовое управление администрации Сухобузимского района					268,5	77
8	80	Общегосударственные вопросы	100				62,6	93
9	80	Другие общегосударственные вопросы	113				28,1	25
0	80	Непрограммные расходы	113	0000	810000		18,1	22
1	80	Непрограммные расходы органов местного самоуправления	113	0000	811000		51,8	21
2	80	Нераспределенный резерв в рамках непрограммных расходов	113	9980	811009		51,8	21
3	80	Закупка товаров, работ и услуг для государственных (муниципальных) нужд	113	9980	811009	00	51,8	21
4	80	Иные закупки товаров, работ и услуг для обеспечения государственных (муниципальных) нужд	113	9980	811009	40	51,8	21
5	80	Национальная экономика	400				862,4	16
6	80	Дорожное хозяйство (дорожные фонды)	409				862,4	16
7	80	Муниципальная программа "Развитие транспортной системы"	409	0000	090000		862,4	16
8	80	Подпрограмма "Дороги Сухобузимского района"	409	0000	093000		862,4	16
9	80	Субсидии на капитальный ремонт и ремонт автомобильных дорог общего пользования местного значения за счет средств дорожного фонда Красноярского края в рамках подпрограммы "Дороги Сухобузимского района" муниципальной программы "Развитие транспортной системы"	409	5090	093007		862,4	16
0	80	Межбюджетные трансферты	409	5090	093007	00	862,4	16
1	80	Иные межбюджетные трансферты	409	5090	093007	40	862,4	16
2	80	Межбюджетные трансферты общего характера бюджетам субъектов Российской Федерации и муниципальных образований	400				453,1	48
3	80	Прочие межбюджетные трансферты общего характера	403				377,8	16
4	80	Муниципальная программа "Управление муниципальными финансами"	403	0000	130000		377,8	16
5	80	Подпрограмма 1 "Создание условий для эффективного и ответственного управления муниципальными финансами, повышения устойчивости	403	0000	131000		377,8	16

Периодическое печатное издание утверждено 19.04.2016

бюджетов поселений Сухобузимского района"								
6	80	Предоставление иных межбюджетных трансфертов на обеспечение сбалансированности бюджетов поселений в рамках подпрограммы "Создание условий для эффективного и ответственного управления муниципальными финансами, повышения устойчивости бюджетов поселений Сухобузимского района" муниципальной программы "Управление муниципальными финансами"	403	5020	131009	377,8	16	
7	80	Межбюджетные трансферты	403	5020	131009	00	377,8	16
8	80	Иные межбюджетные трансферты	403	5020	131009	40	377,8	16
9		<i>ИТОГО РАСХОДОВ</i>					5282,3	79

3.3. В приложении № 8 внести изменения по строкам и дополнить строками следующего содержания:

Распределение бюджетных ассигнований по целевым статьям (муниципальным программам и непрограммным направлениям деятельности), группам и подгруппам видов расходов, разделам, подразделам классификации расходов районного бюджета на 2018 год (тыс.руб.)

строки	Наименование главных распорядителей и наименование показателей бюджетной классификации	Целевая статья	ид расхода	аздел, подраздел	Сумма 2018 год	Су на
1	2	3	4	5	6	7
	Муниципальная программа "Развитие образования"	010000			3 506,1	50
	Подпрограмма "Развитие дошкольного, общего и дополнительного образования детей"	011000			0 231,5	44
	Обеспечение деятельности загородных оздоровительных лагерей в рамках подпрограммы "Развитие дошкольного, общего и дополнительного образования детей" муниципальной программы "Развитие образования"	011009			998,0	7
	Предоставление субсидий бюджетным, автономным учреждениям и иным некоммерческим организациям	011009	00		998,0	7
	Субсидии бюджетным учреждениям	011009	10		998,0	7
	Образование	011009	10	700	998,0	7
	Молодежная политика и оздоровление детей	011009	10	707	98,0	79
	Муниципальная программа "Развитие транспортной системы"	090000			569,2	35
	Подпрограмма "Дороги Сухобузимского района"	093000			756,4	29
0	Субсидии на капитальный ремонт и ремонт автомобильных дорог общего пользования местного значения за счет средств дорожного фонда Красноярского края в рамках подпрограммы "Дороги Сухобузимского района" муниципальной программы "Развитие транспортной системы"	093007			792,1	28
1	Закупка товаров, работ и услуг для государственных (муниципальных) нужд	093007	00		929,7	11
2	Иные закупки товаров, работ и услуг для обеспечения государственных (муниципальных) нужд	093007	40		929,7	11
3	Национальная экономика	093007	40	400	929,7	11
4	Дорожное хозяйство (дорожные фонды)	093007	40	409	929,7	11
5	Межбюджетные трансферты	093007	00		862,4	16
6	Иные межбюджетные трансферты	093007	40		862,4	16
7	Национальная экономика	093007	40	400	862,4	16
8	Дорожное хозяйство (дорожные фонды)	093007	40	409	862,4	16
9	Муниципальная программа "Управление муниципальными финансами"	130000			293,1	56
0	Подпрограмма "Создание условий для эффективного и ответственного управления муниципальными финансами, повышения устойчивости бюджетов поселений Сухобузимского района"	131000			453,1	48
1	Предоставление иных межбюджетных трансфертов на обеспечение сбалансированности бюджетов поселений в	131009			377,8	16

Периодическое печатное издание утверждено 19.04.2016

	рамках подпрограммы "Создание условий для эффективного и ответственного управления муниципальными финансами, повышения устойчивости бюджетов поселений Сухобузимского района" муниципальной программы "Управление муниципальными финансами"					
2	Межбюджетные трансферты	5020	131009	00		377,8
3	Иные межбюджетные трансферты	5020	131009	40		377,8
4	Межбюджетные трансферты общего характера бюджетам субъектов Российской Федерации и муниципальных образований	5020	131009	40	400	377,8
5	Прочие межбюджетные трансферты общего характера	5020	131009	40	403	377,8
6	Непрограммные расходы	0000	810000			072,6
7	Непрограммные расходы органов местного самоуправления	0000	811000			374,4
8	Нераспределенный резерв в рамках непрограммных расходов	9980	811009			51,8
9	Закупка товаров, работ и услуг для государственных (муниципальных) нужд	9980	811009	00		51,8
0	Иные закупки товаров, работ и услуг для обеспечения государственных (муниципальных) нужд	9980	811009	40		51,8
1	Общегосударственные вопросы	9980	811009	40	100	51,8
2	Другие общегосударственные вопросы	9980	811009	40	113	51,8
3	ВСЕГО					5 282,3

4. Контроль за исполнением настоящего решения возложить на постоянную комиссию по бюджету, экономике и муниципальной собственности (Е.Ю. Назаров).

5. Решение вступает в силу в день, следующий за днем его официального опубликования.

Глава района

А.В. Алпацкий

Председатель районного
Совета депутатов

П.П. Артамонов

**АДМИНИСТРАЦИЯ СУХОБУЗИМСКОГО РАЙОНА
КРАСНОЯРСКОГО КРАЯ**

Комиссия по предупреждению и ликвидации чрезвычайных ситуаций и обеспечению пожарной безопасности

РЕШЕНИЕ

26.02.2018

с. Сухобузимское

№ 5

О готовности к весеннему половодью

По данным Среднесибирского УГМС сложившиеся гидрометеорологические условия создают предпосылки для формирования весеннего половодья в бассейне р. Енисей выше обычного. В конце марта - начале апреля ожидаются резкие перепады температур наружного воздуха, возможно повышение дневных температур до +10°, +15°, что вызовет интенсивное таяние снега на полевых и предгорных участках. От склонового стока и воды, текущей поверх льда на малых и средних реках, возможны подтопления жилых домов, размыв дорог, мостов, дамб на прудах и небольших водохранилищах.

В целях предупреждения несчастных случаев, связанных с падением с крыш снега и подтоплений населенных пунктов в паводок 2018 года районная комиссия по предупреждению и ликвидации чрезвычайных ситуаций и обеспечению пожарной безопасности РЕШИЛА:

1. Рекомендовать:

1.1. Населению района заблаговременно провести работы по очистке крыш домов от снега, предусмотреть защиту погребов и подвальных помещений от возможного подтопления, обеспечить отвод паводковых вод от жилых домов и хозяйственных построек;

1.2. Руководителям организаций, учреждений, предприятий, управляющим компаниям района провести в срок до 25 марта 2018 года:

- специальный инструктаж с рабочими, выполняющими снегоочистительные работы на кровлях зданий и сооружений;
- работы по чистке крыш от снега, предотвратить возможность несчастных случаев, связанных с падением с крыши снежных глыб, что может привести к порче имущества и человеческим травмам.

1.3. Главам сельсоветов, руководителям предприятий и организаций района:

- выполнить полный комплекс неотложных противопаводковых мероприятий на территории района, обратить особое внимание по расчистке ручьев, водопропускных труб и кюветов, вдоль дорог от наледей, сухой травы, кустарника и мусора в черте населенных пунктов;
- в срок до 25 марта 2018 года представить планы предпаводковых и паводковых мероприятий в администрацию района;
- провести сходы (собрания) жителей, на которых разъяснить действие населения и действия органов местного самоуправления в паводковый период, копии протоколов (выписки из протоколов) представить в администрацию района в срок до 25 марта 2018 года;
- создать в местах возможного подтопления нештатные гидропосты наблюдения за паводковой обстановкой;
- организовать дежурства на гидропостах и определить ответственных лиц за данное мероприятие;

Периодическое печатное издание утверждено 19.04.2016

- копии нормативно-правовых актов о создании гидропостов направить в администрацию района в срок до 25 марта 2018 года;
 - обратить особое внимание на расчистку труб – водопропусков от снега и образовавшейся наледи на автодорогах общего пользования местного значения;
 - создать резервы инертных материалов для ликвидации возможных аварий на автодорогах, проезжих плотинах гидротехнических сооружений;
 - в случае угрозы или возникновения чрезвычайных ситуаций необходимо немедленно информировать оперативного дежурного ЕДДС Сухобузимского района о складывающейся обстановке, принимаемых мерах и необходимой помощи по телефону 2-11-67, 112 с последующим письменным подтверждением в соответствии с установленными формами (1/ЧС-4/ЧС).
- 1.4 Главе Сухобузимского сельсовета (Майер И.В.):
- произвести работы по демонтажу подвесного пешеходного моста через р.Большой Бузим в с. Сухобузимское;
 - провести дворовые обходы жилых домов, попадающих в зону подтопления в паводковый период в с. Сухобузимское с целью разъяснения и вручения памяток о действиях жителей в паводковый период под роспись.
2. Контроль за исполнением решения оставляю за собой.
 3. Решение вступает в силу со дня подписания.

Первый заместитель главы района –
председатель районной комиссии по предупреждению
и ликвидации чрезвычайных ситуаций
и обеспечению пожарной безопасности

Ю.Д. Шпирук

<p>Вести Сухобузимского района</p> <p>РЕШЕНИЕ Сухобузимского районного Совета депутатов Красноярского края от 19.04.2016 № 6-5/53, официальное опубликование 22.04.2016 в газете «Сельская жизнь» № 21 (10401) от 22.04.2016</p>	<p>УЧРЕДИТЕЛИ: Администрация Сухобузимского района Красноярского края ИНН 2435001356 КПП 243501001</p>	<p>Ответственный за выпуск и распространение: директор МКУ «Многофункциональная служба» Е.А. Каштункова Ответственный за опубликование: начальник общего отдела администрации Сухобузимского района С.А. Талерёнок</p>	<p>Отпечатано в Администрации Сухобузимского района, 663040, Красноярский край, Сухобузимский район, с. Сухобузимское, ул. Комсомольская, 44 ИНН 2435001356 КПП 243501001</p> <p>14.03.2018 109 стр. Тираж 500 экз.</p>
--	---	--	--