





КАРТА ГРАНИЦ ТЕРРИТОРИАЛЬНЫХ ЗОН КАРТА ГРАНИЦ ЗОН С ОСОБЫМИ УСЛОВИЯМИ ИСПОЛЬЗОВАНИЯ ТЕРРИТОРИИ С.ПАВЛОВЩИНА (южная) М1:5000



Условные обозначения

-  Границы населенного пункта
-  Ж-1 Зона «Жилая одноквартирная застройка»
-  АД-1 Зона «Административно – деловая»
-  АД-3 Зона «Учебных учреждений»
-  СХ Зона «Сельскохозяйственного использования»
-  П-3 Зона «Производственно-коммунальные предприятия IV-V классов водности»
-  П-4 Зона «Коммунальная для хранения малотоннажного водного моторного транспорта»
-  Л-1 Зона «Ландшафтная»
-  Л-2 Зона «Ландшафтно-защитная»
-  СЗ-1 Зона «Санитарно-защитная промышленных предприятий»
-  ТВО Территория «Водные объекты»
-  ВЗ Зона «Восстановная»
-  ПР-4 Зона «Перспективного развития»

П/ПТ	Берега		
Кордонный	Пельский		
Разделочный	Верховский		

№123305

Правила землепользования и застройки
на территории Павловского сельского поселения Сухопутского района

Правила землепользования и застройки

Свод	Плн	Лист
ПЗЗ		

Итого: 123305 кв. м
Площадь земель, подлежащих изъятию для государственных нужд: 123305 кв. м

ООО «НПЦ ИИР»
г.Владимир