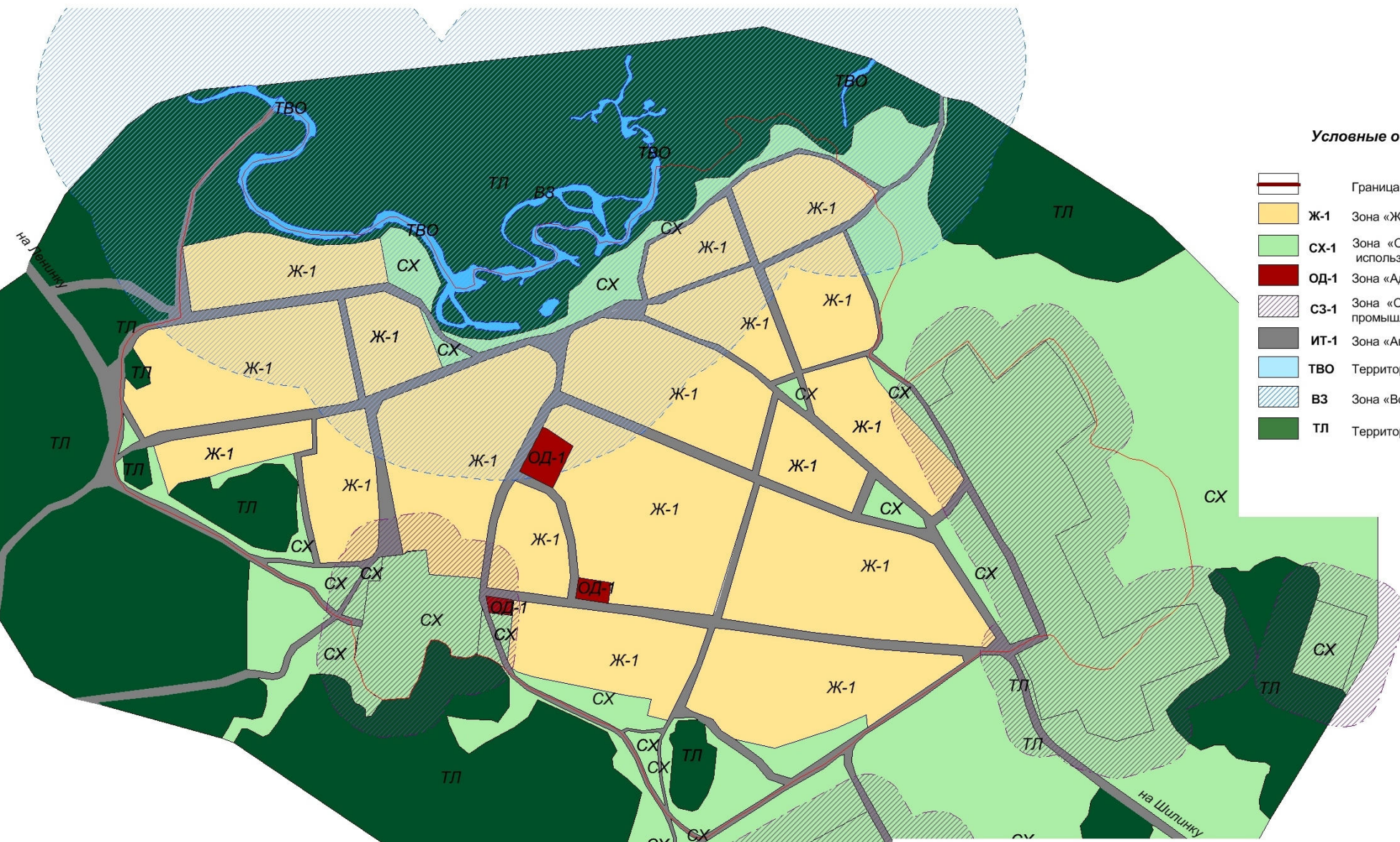










КАРТА ГРАНИЦ ТЕРРИТОРИАЛЬНЫХ ЗОН

КАРТА ГРАНИЦ ЗОН С ОСОБЫМИ УСЛОВИЯМИ ИСПОЛЬЗОВАНИЯ ТЕРРИТОРИИ

С. ШОШКИНО М 1:5000



Условные обозначения

-  Граница населенного пункта
-  Ж-1 Зона «Жилая усадебной застройки»
-  СХ-1 Зона «Сельскохозяйственного использования»
-  ОД-1 Зона «Административно – деловая»
-  СЗ-1 Зона «Санитарно-защитная промышленных предприятий»
-  ИТ-1 Зона «Автомобильного транспорта»
-  ТВО Территория «Водные объекты»
-  ВЗ Зона «Водоохранная»
-  ТЛ Территория «Лесная»

						№123395					
						Правила землепользования и застройки на территории Шилинского сельсовета Сухобузимского района					
ГИП		Бедоева				Правила землепользования и застройки			Стадия	Лист	Листов
Норм.контр.		Панькова							ПЗЗ		
Разработал		Воробьева									
						Карта границ территориальных зон. Карта границ зон с особыми условиями использования территории с. Шошкино М1:5000			ООО "НПЦ ИИР" г.Воронеж		